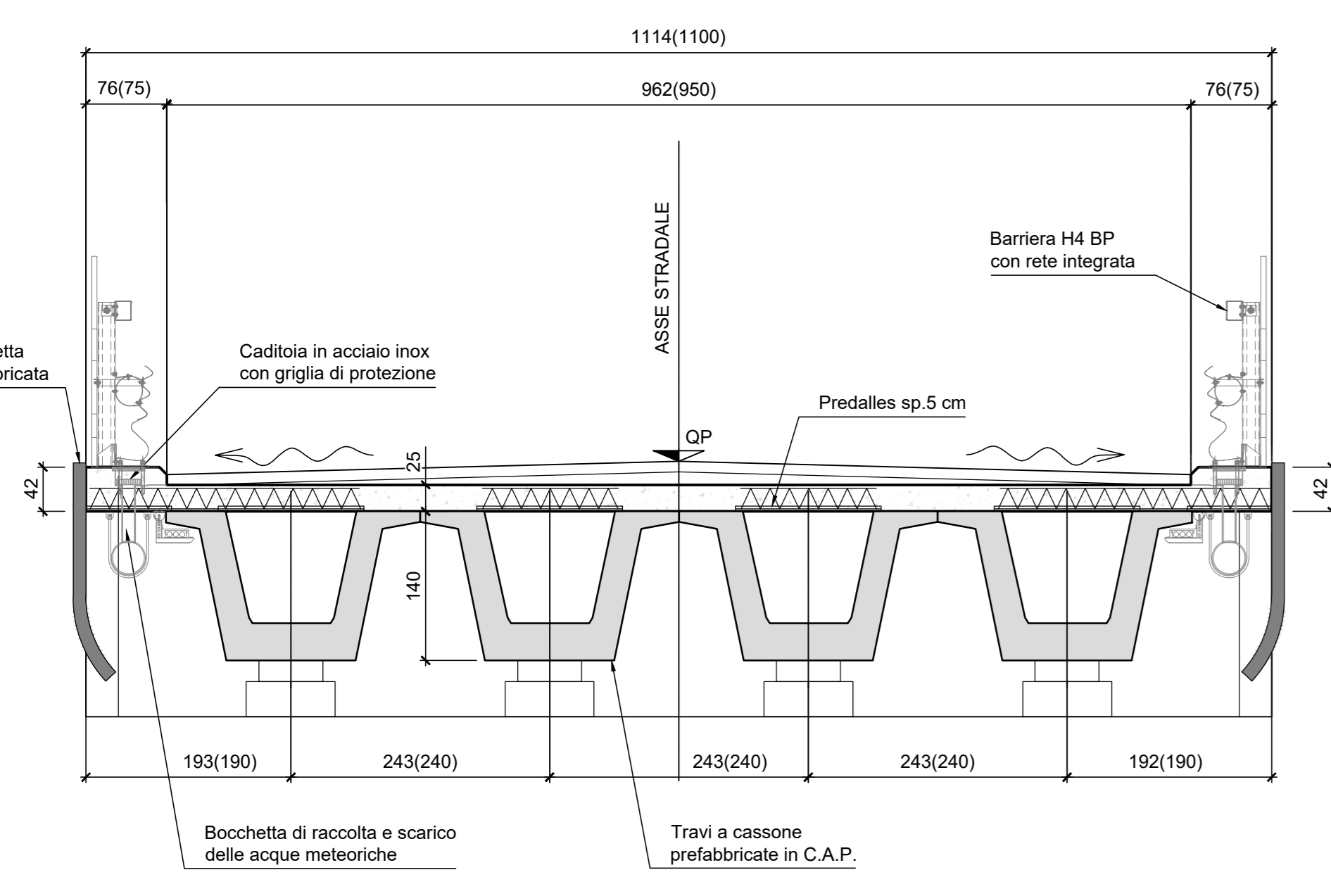
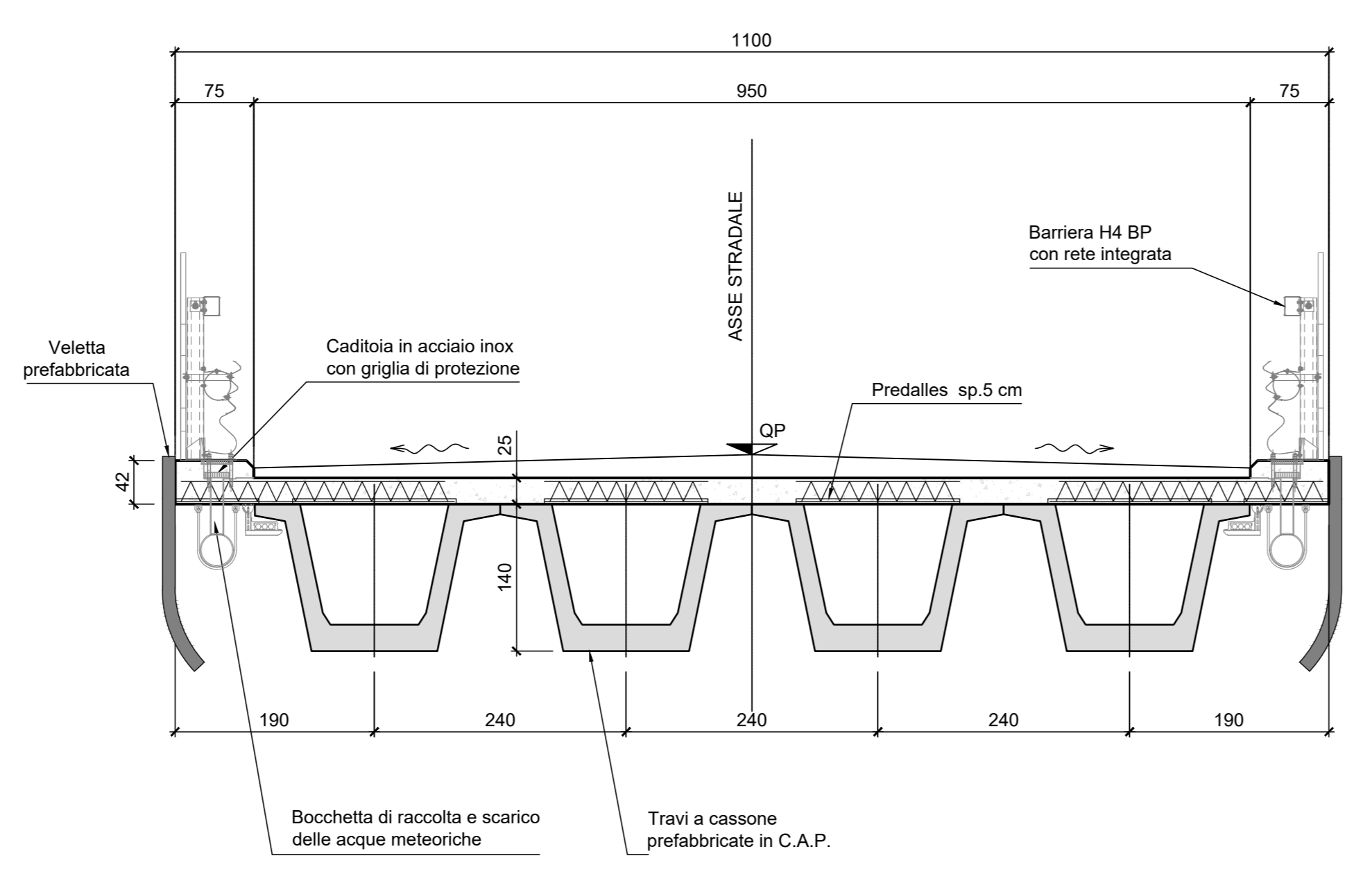


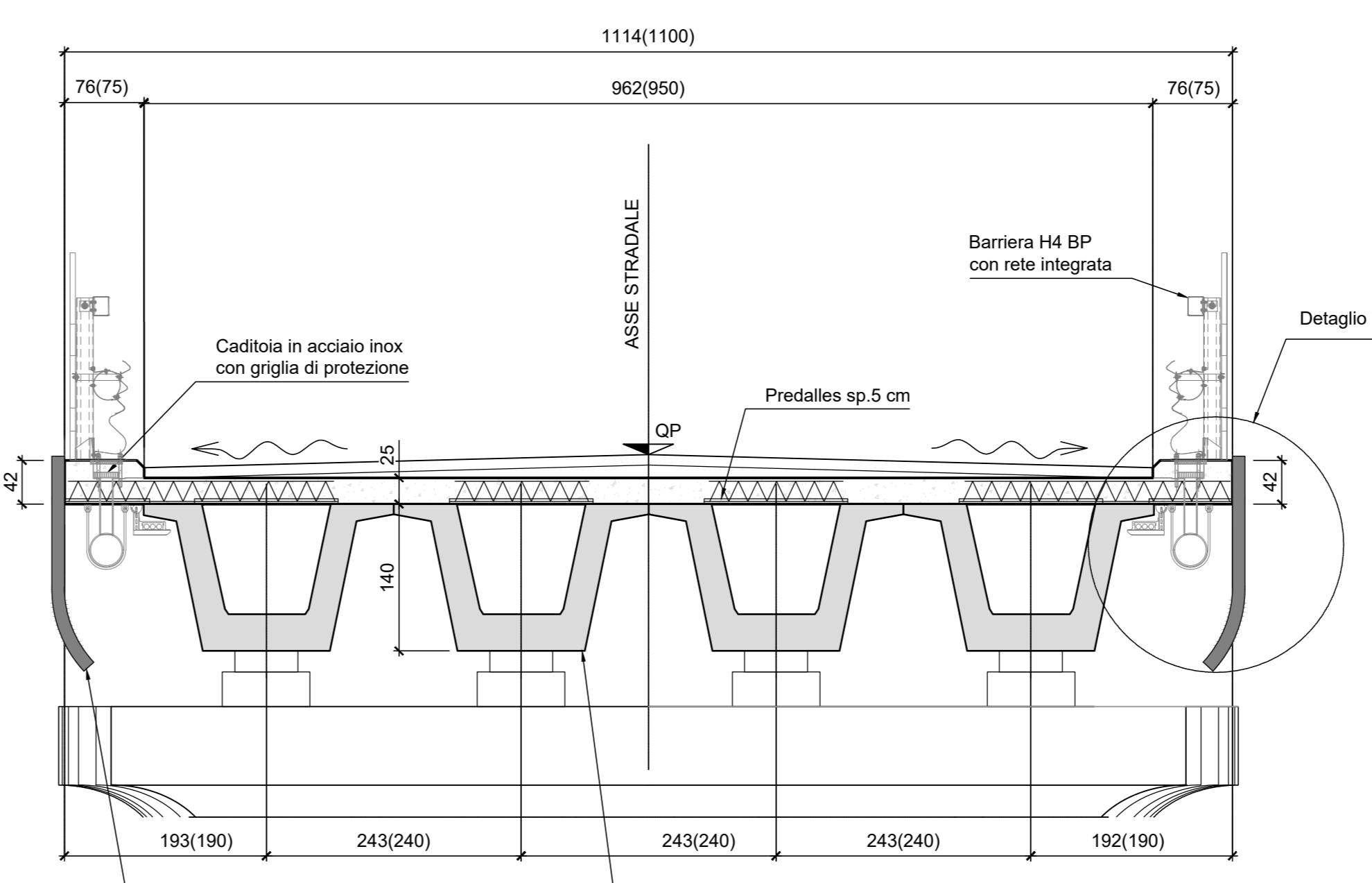
SEZIONE TRASVERSALE ALL'APPOGGIO (SPALLA A)
Scala 1:50



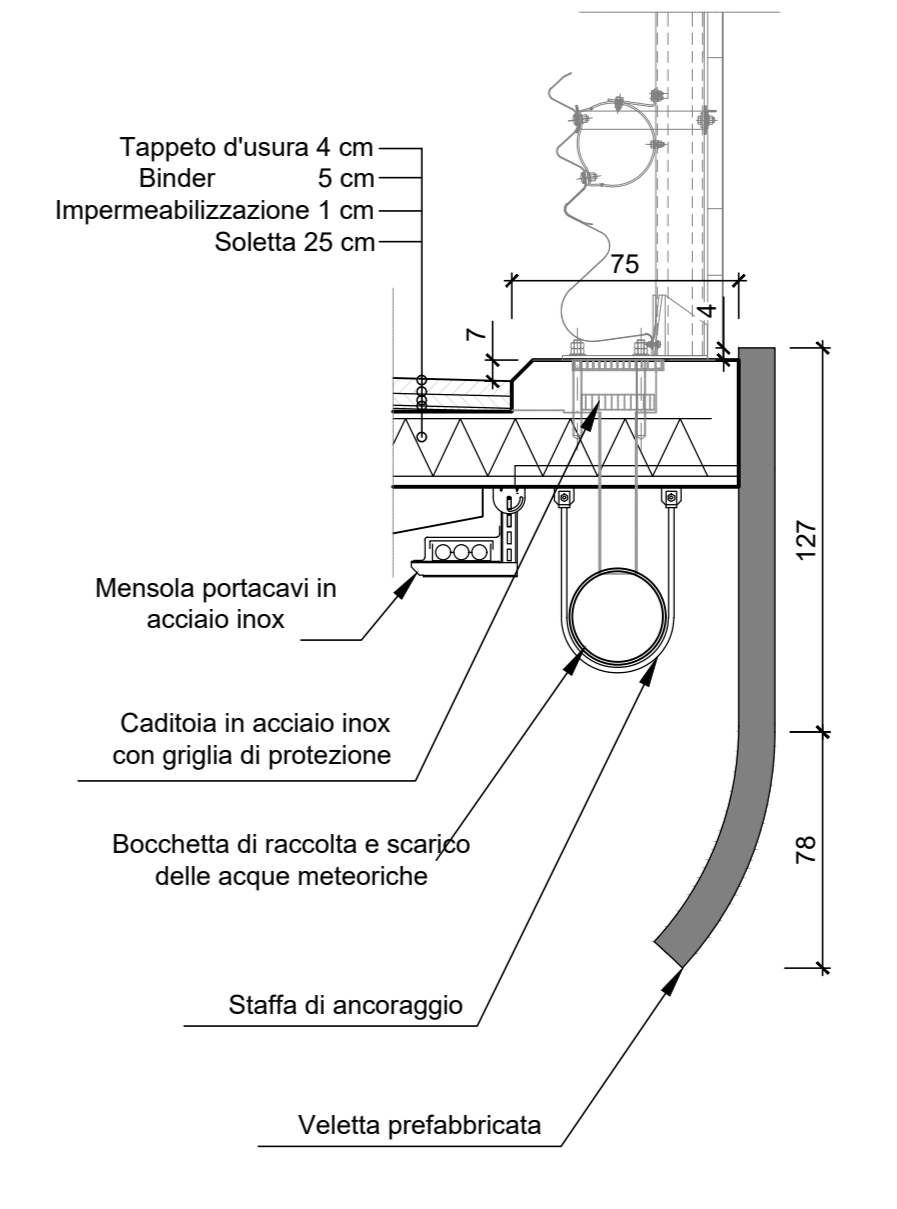
SEZIONE TRASVERSALE CORRENTE
Scala 1:50



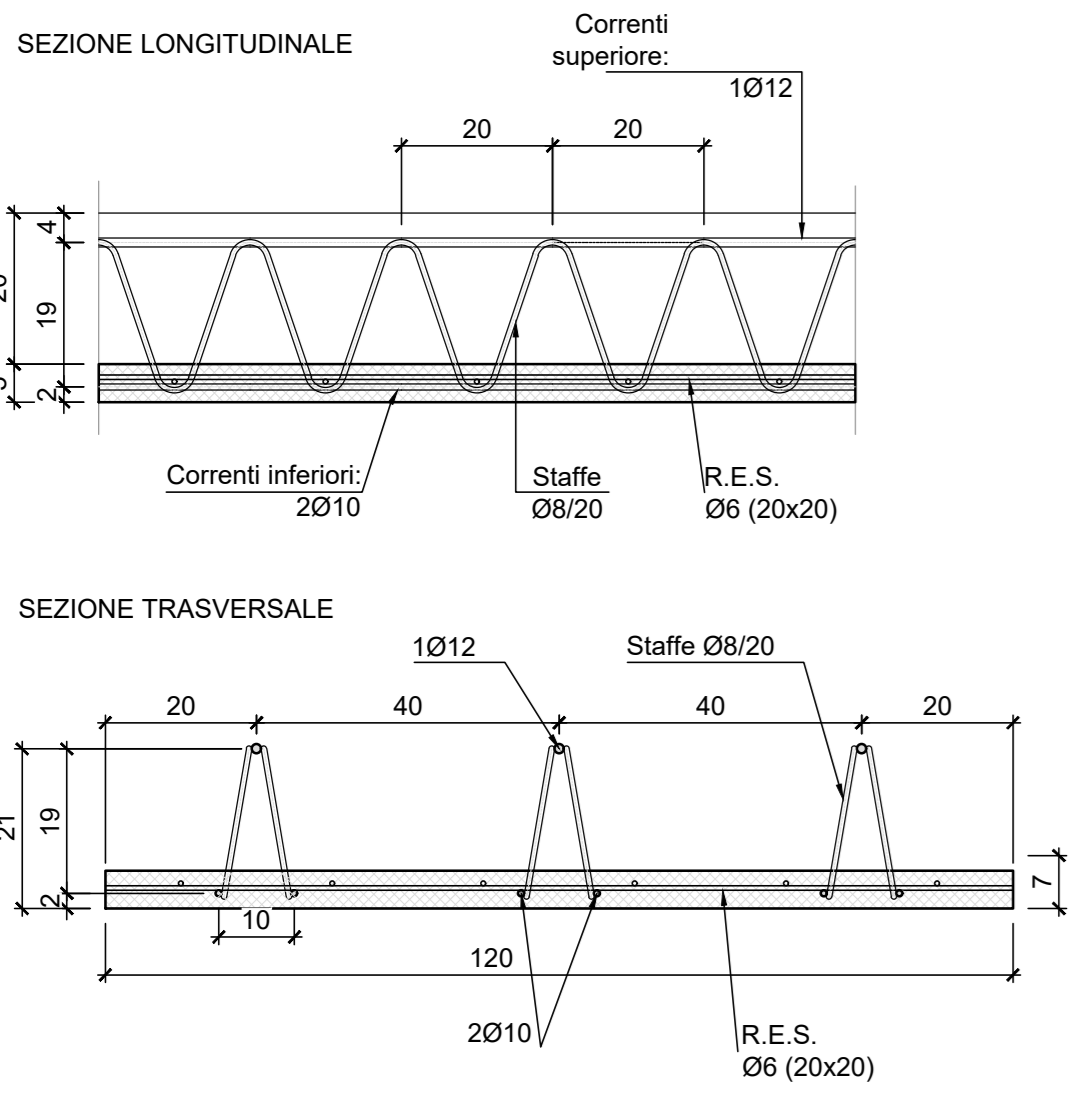
SEZIONE TRASVERSALE ALL'APPOGGIO (PILA)
Scala 1:50



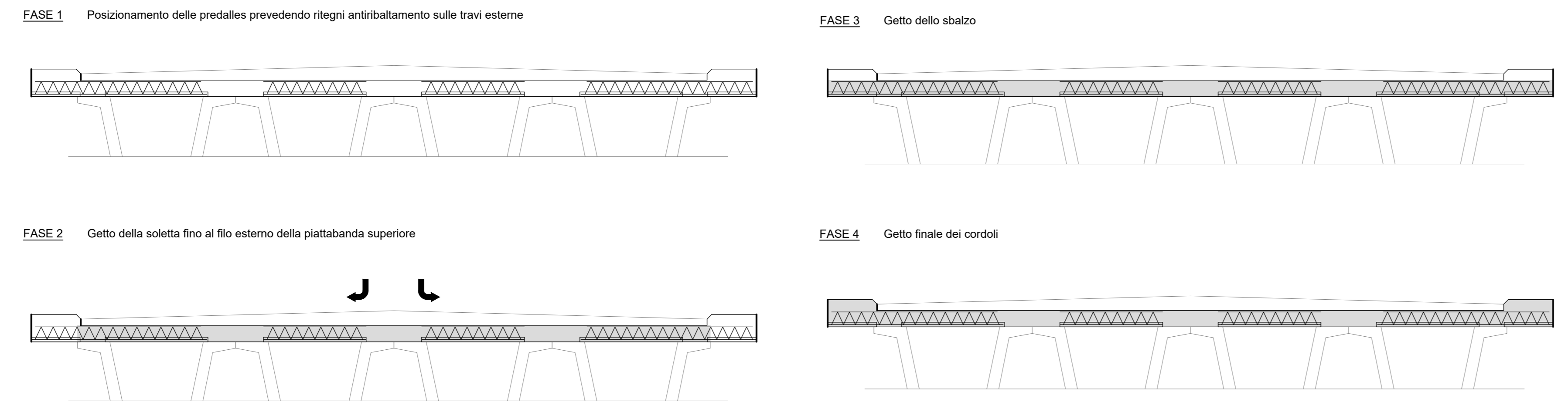
DETTAGLIO "A"
Scala 1:25



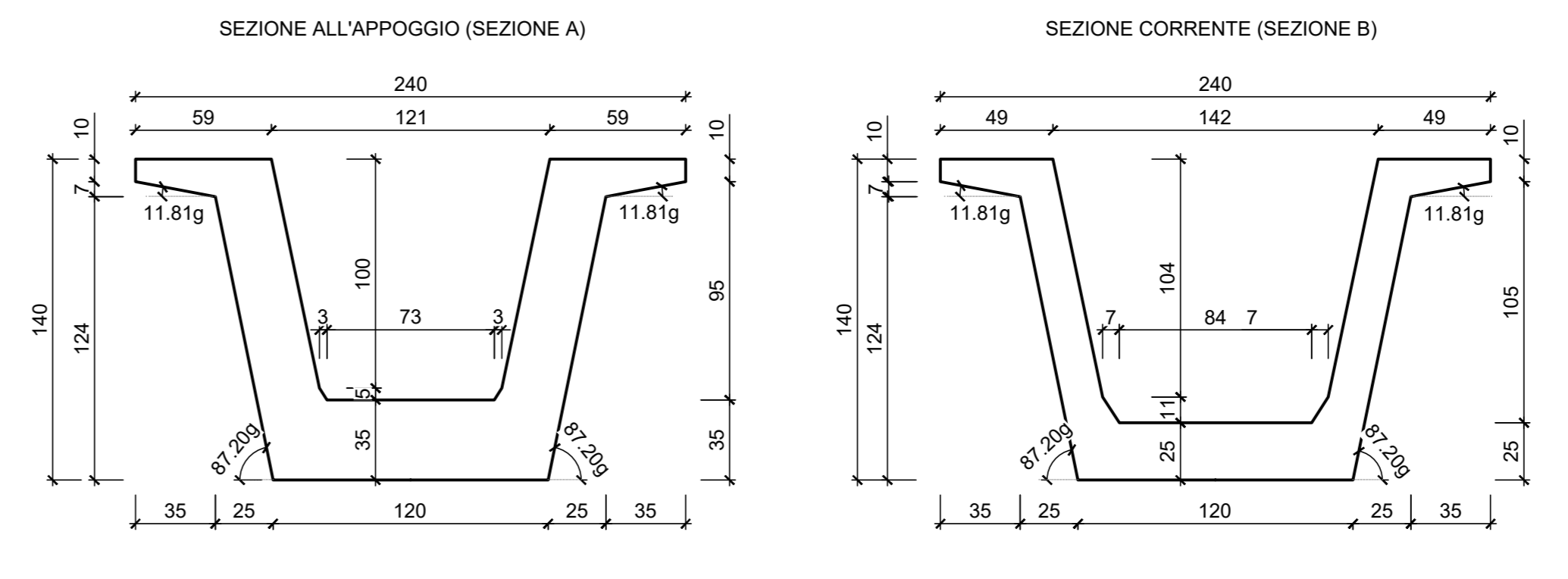
ARMATURA PREDALLES
Scala 1:10



FASI DI GETTO



SEZIONE TRAVE
Scala 1:25



Sanas
GRUPPO FS ITALIANE Direzione Progettazione e Realizzazione Lavori

CORRIDOIO PLURIMODALE ADRIATICO
ITINERARIO MAGLIE - SANTA MARIA DI LEUCA
S.S. N° 275 "DI S. MARIA DI LEUCA"
LAVORI DI AMMODERNAMENTO E ADEGUAMENTO ALLA SEZ. B DEL D.M. 5.11.2001
S.S. 16 dal km 981+700 al km 985+386 - S.S. 275 dal km 0+000 al km 37+000
1° Lotto: Dal Km 0+000 di prog. al Km 23+300 di prog.

PROGETTO DEFINITIVO COD. BA283

PROGETTAZIONE: ANAS - STRUTTURA TERRITORIALE PUGLIA

PROGETTISTI:
Ing. Alberto SACCHERO - Proprietà e Coordinatore
Ing. Simone MARCELLO - Progettista

COLLABORATORI:
Geom. Andrea DELL'ANNA
Geom. Massimo MARINARO
Geom. Giuseppe CALO'

COORDINATORE IN FASE DI PROGETTAZIONE:
Ing. Alberto SACCHERO

RESPONSABILE DEL PROCEDIMENTO:
Ing. Gianfranco PUGALINAGA

RESPONSABILE PROJECT MANAGEMENT E PROGETTI SPECIALI:
Ing. Nicola MARO'

COMMISSARIO STRAORDINARIO:
Ing. Vincenzo MARO'

ATTIVITÀ DI SUPPORTO:
GEODATA ENGINEERING
Alpina
NET ENGINEERING

08 - OPERE D'ARTE MAGGIORI - VIADOTTI E PONTI
Cavalcavia (Comune di Muro Leccese)
CV 03 - al km 4+575,45
Carpenteria impalcato

PROGETTO	LV. PROG. N. PROG.	NOME FILE	REVISIONE	SCALA:
L0503A	01701	T00_CV03_STR_CP04_C		Varie

REV.	DESCRIZIONE	DATA	REDATTO	VERIFICATO	APPROVATO
C	REVISIONE DEL PROGETTO DEFINITIVO	Marzo 2022			
B	OTTEMPERANZA PARERE AdB Puglia - PARERE CSLPPP	Aprile 2019	N. Bono		
A	REVISIONE DEL PROGETTO DEFINITIVO	Giugno 2018	Ing. C. Ebram		