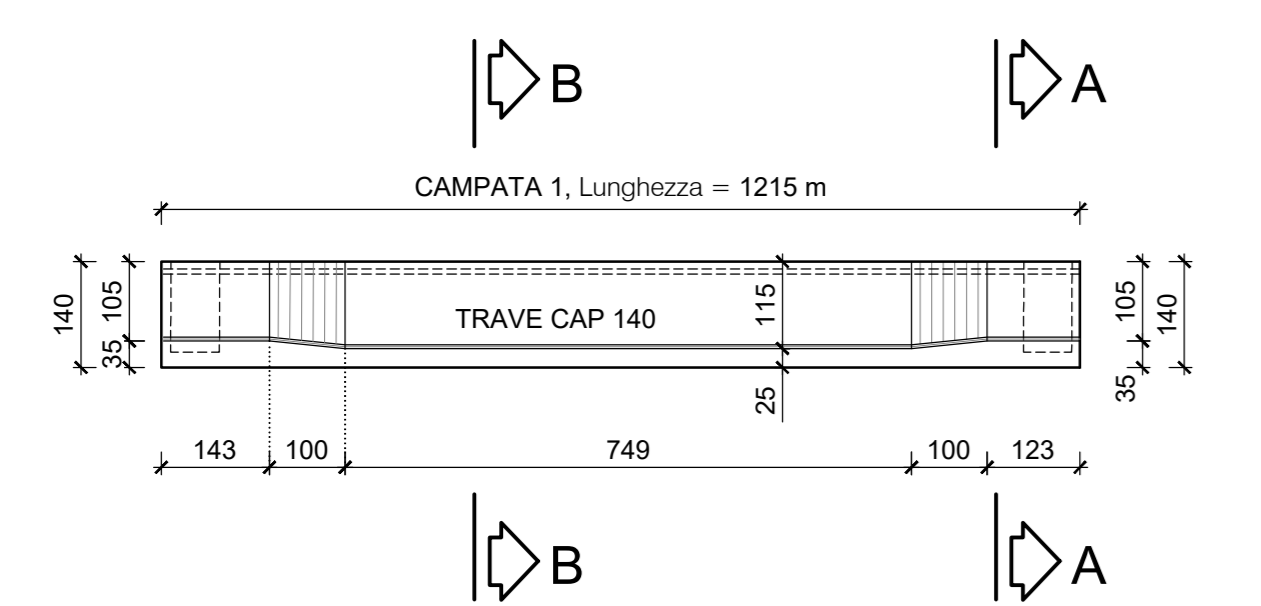
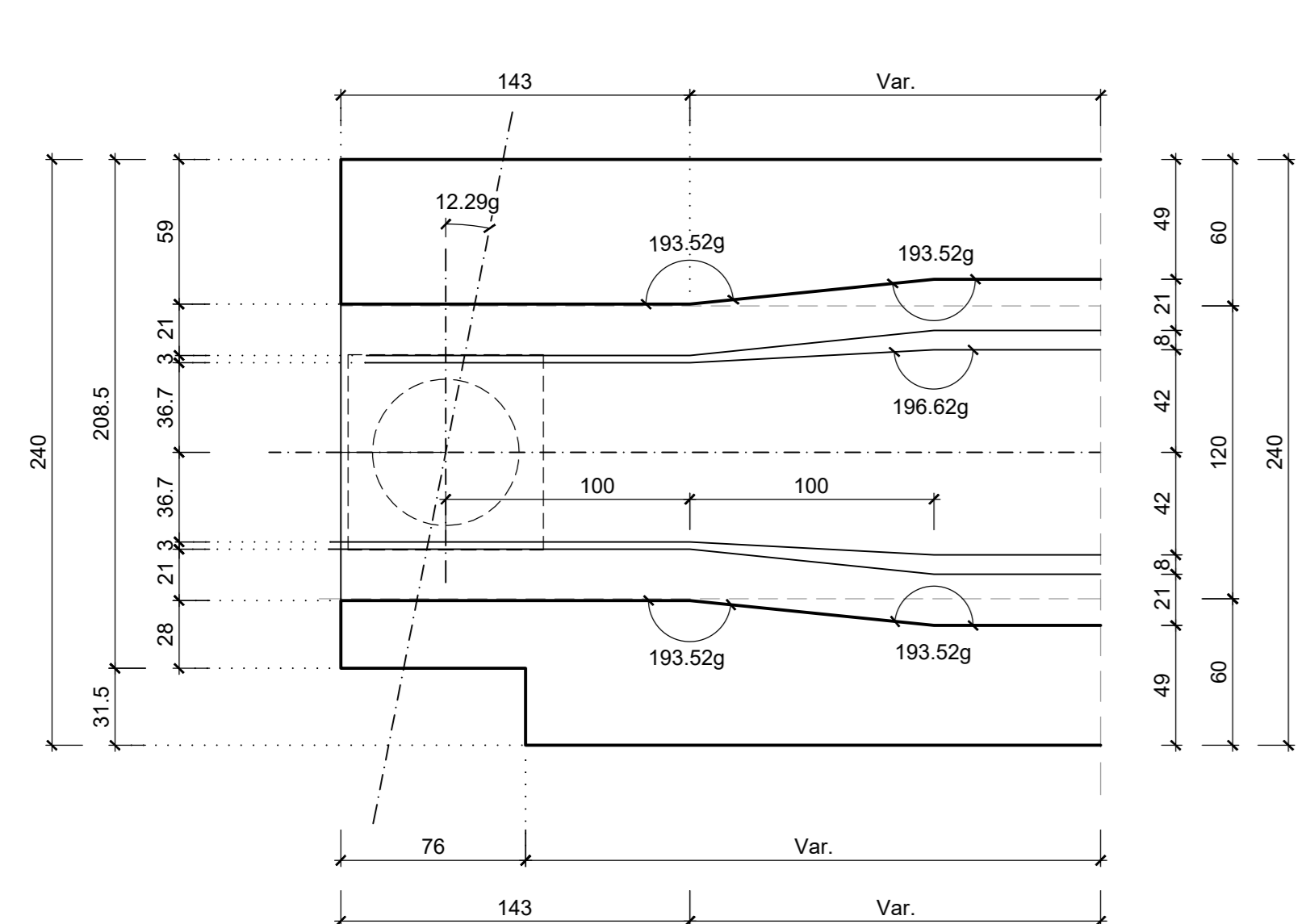


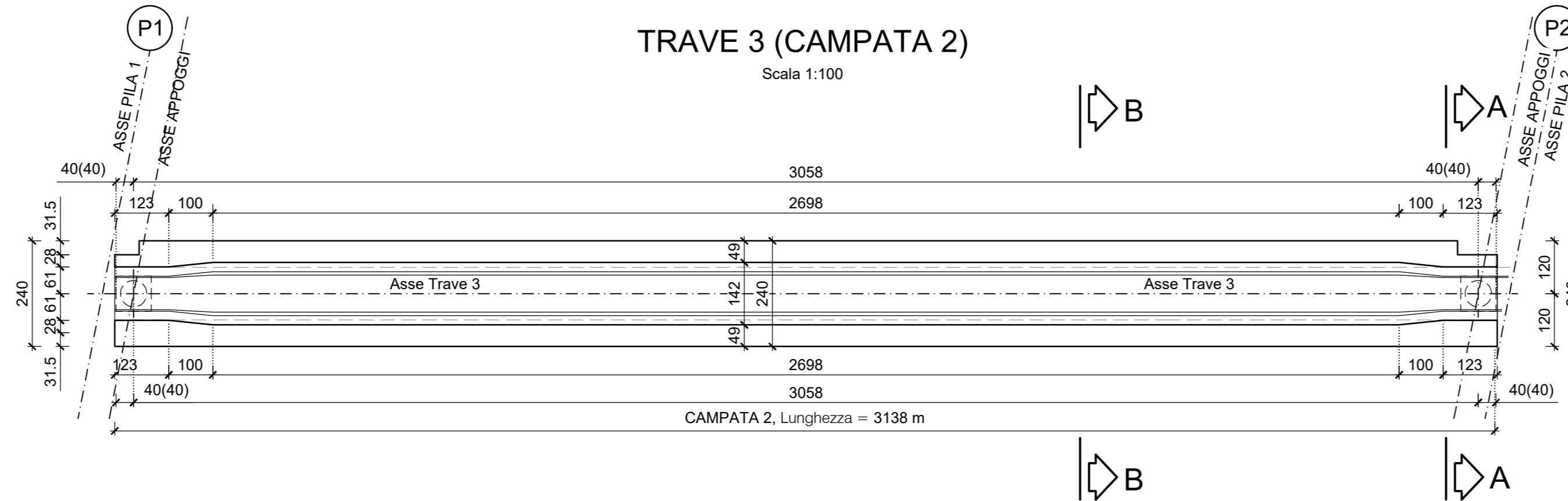
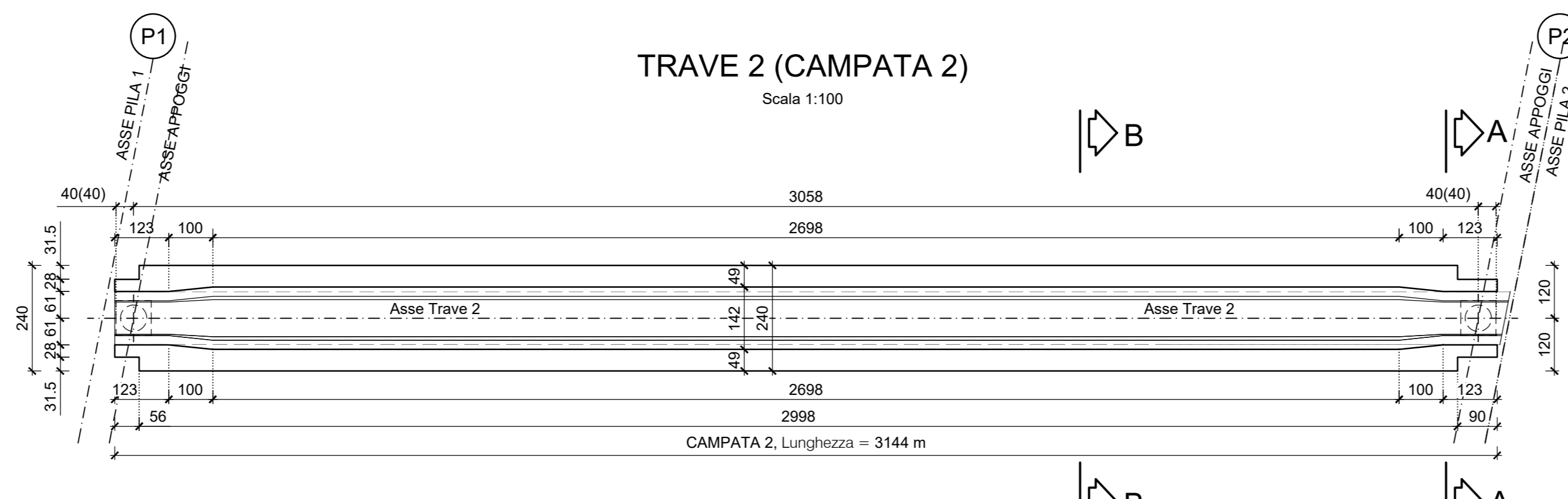
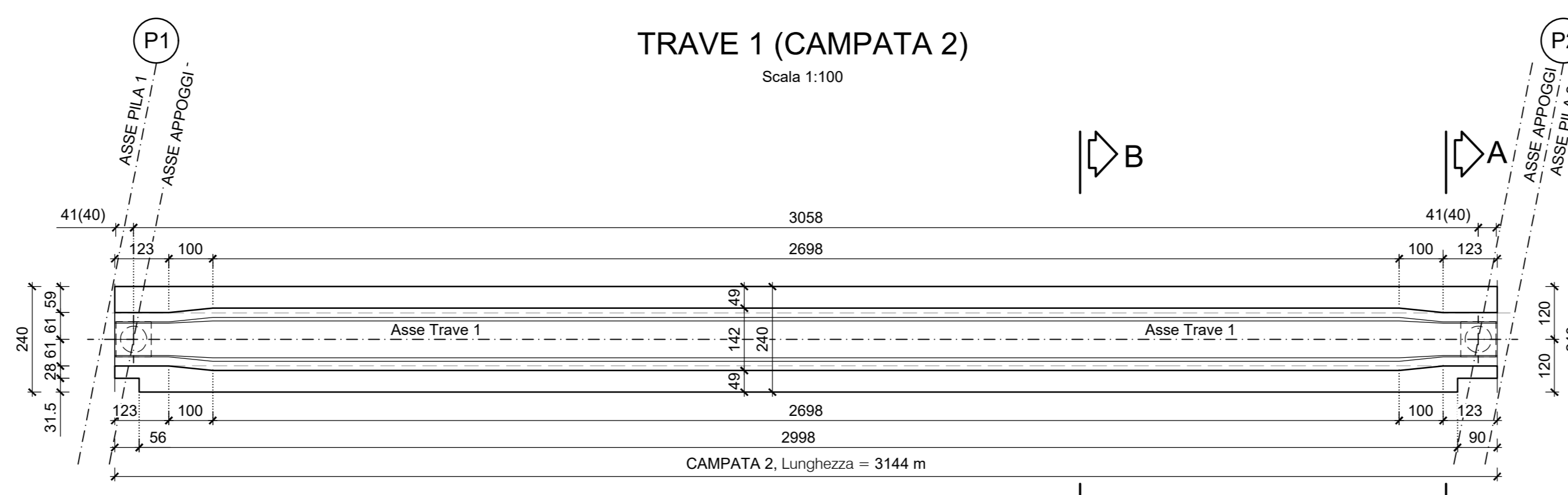
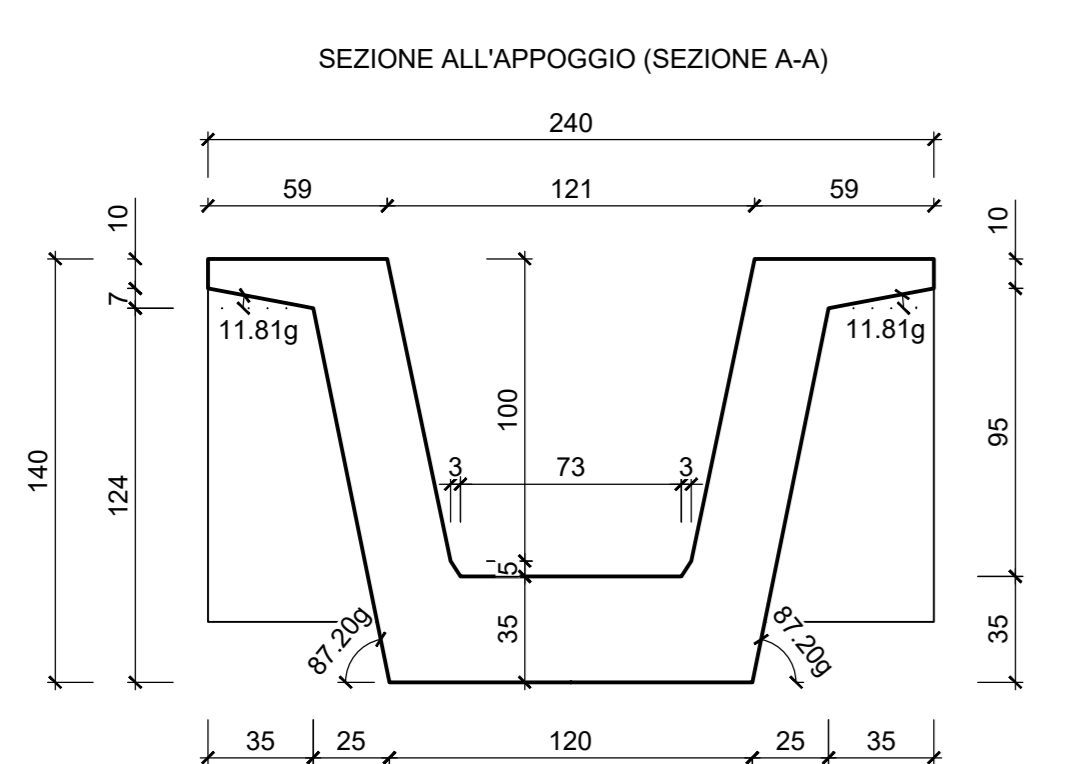
SEZIONE LONGITUDINALE IN ASSE TRAVE  
Scala 1:100



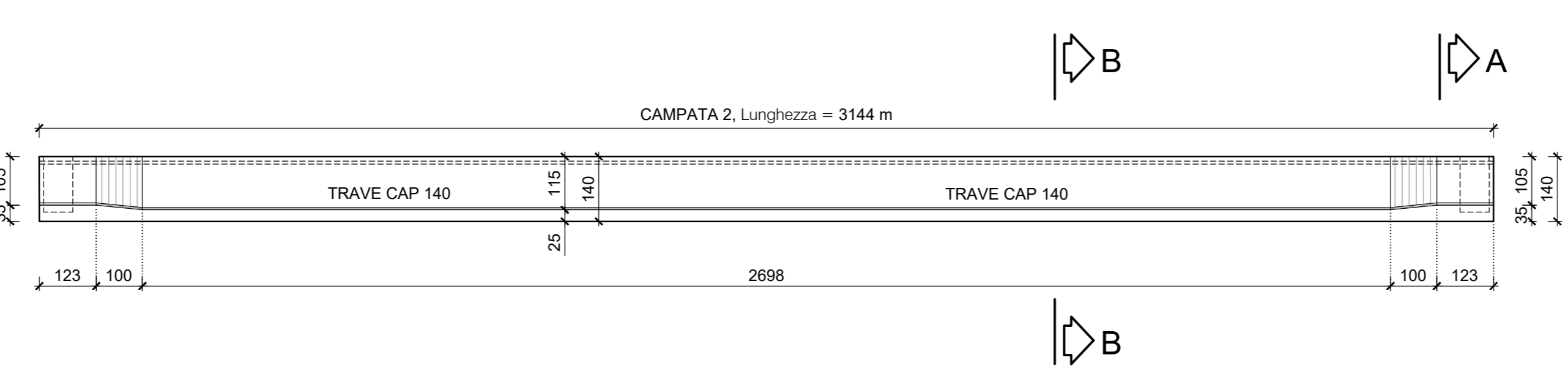
DETTAGLIO "A"  
Scala 1:25



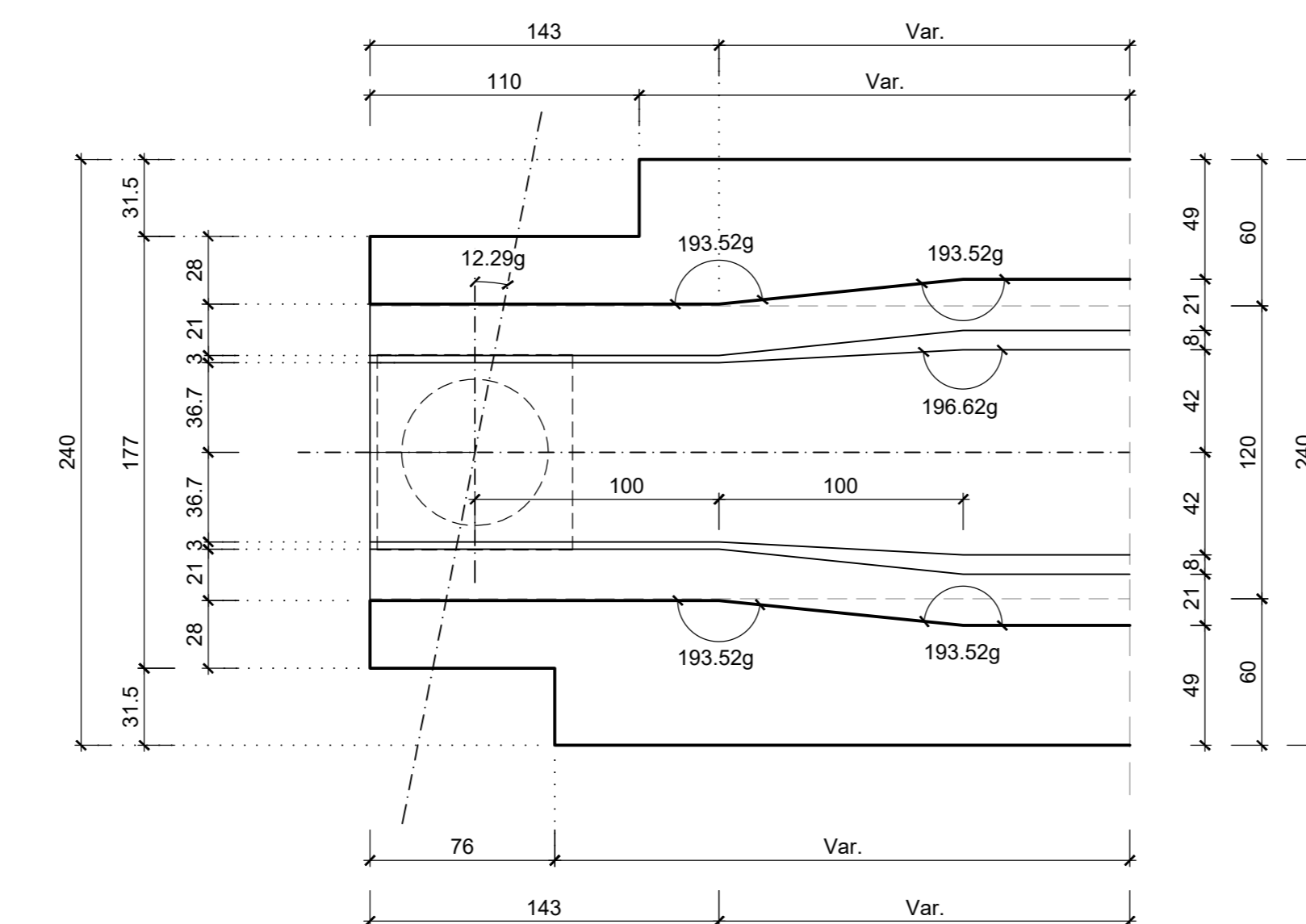
SEZIONE TRAVE  
Scala 1:25



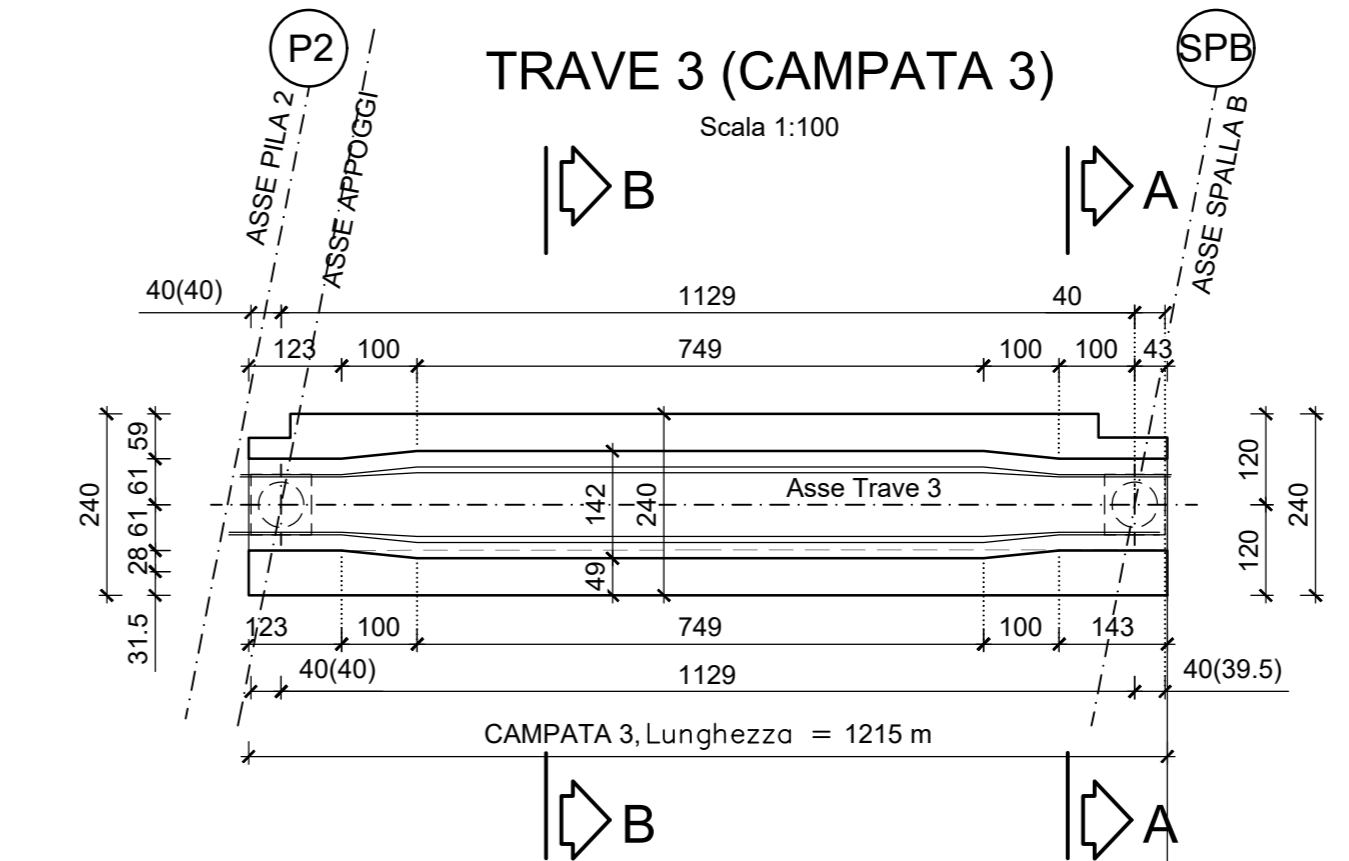
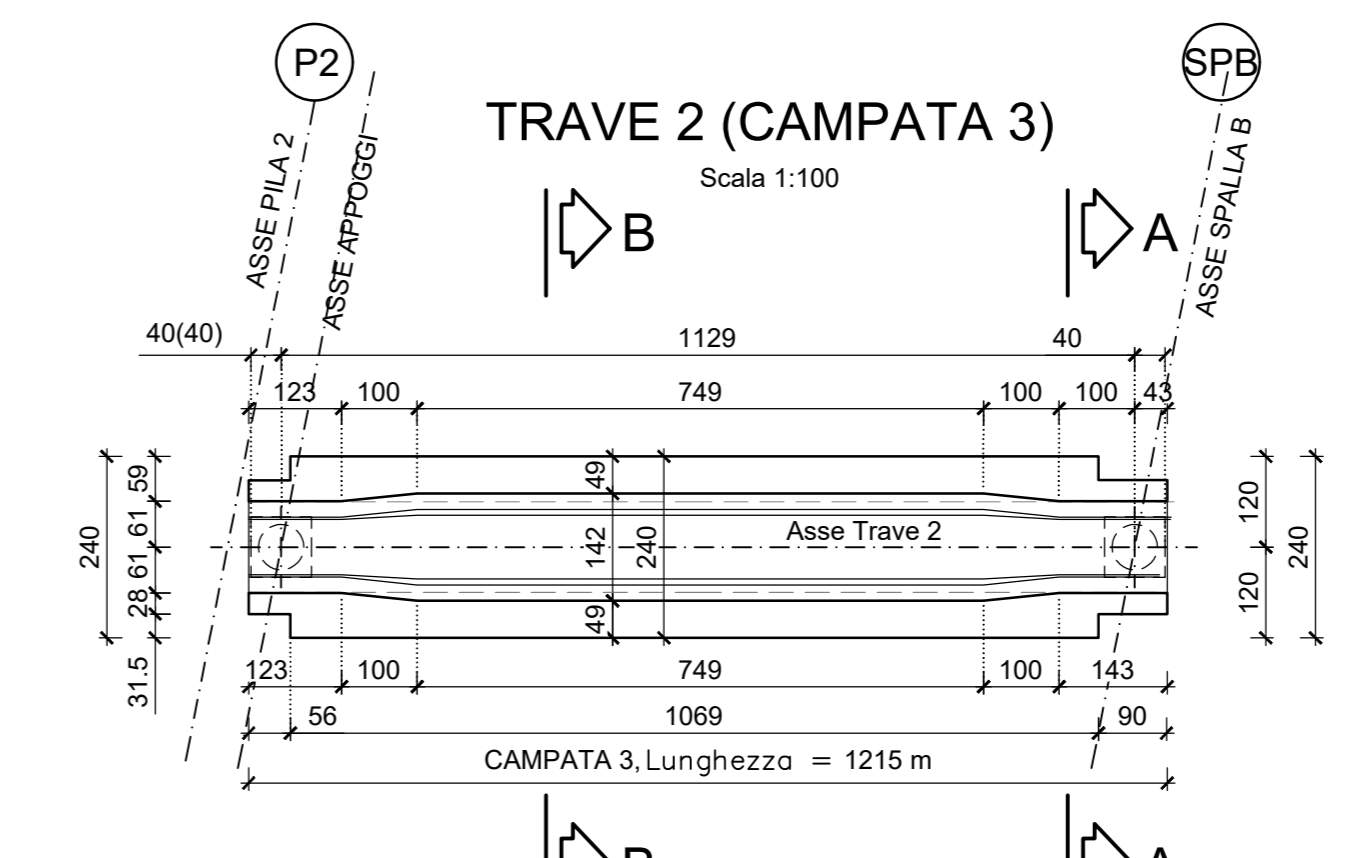
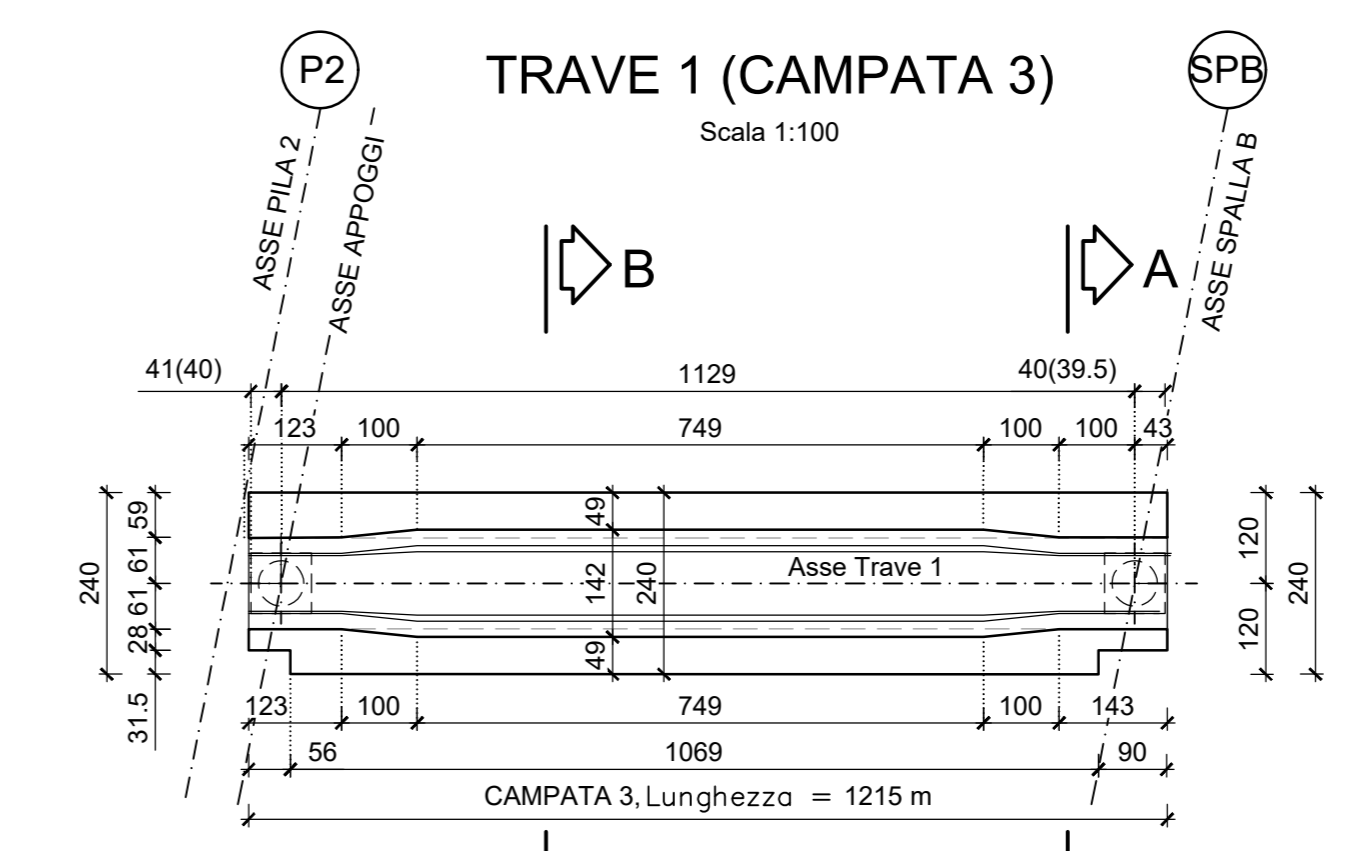
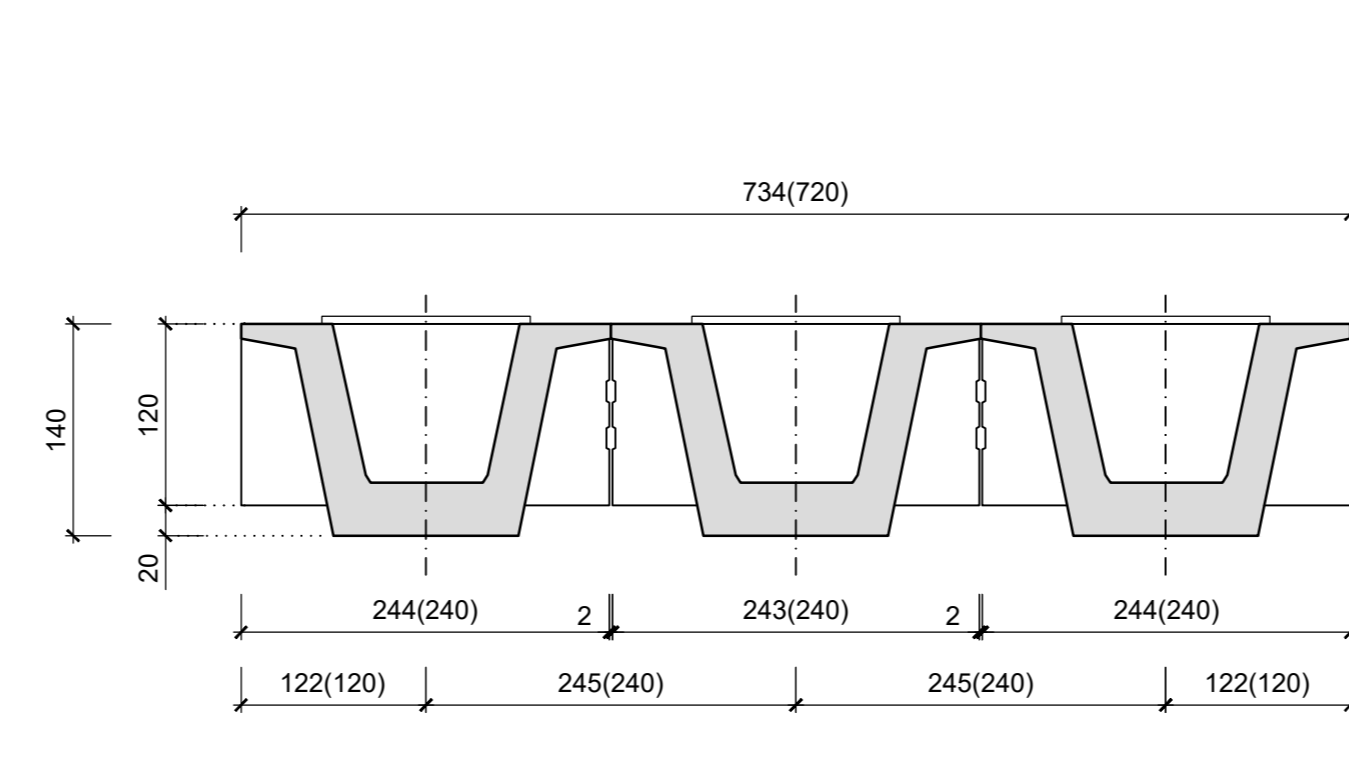
SEZIONE LONGITUDINALE IN ASSE TRAVE  
Scala 1:100



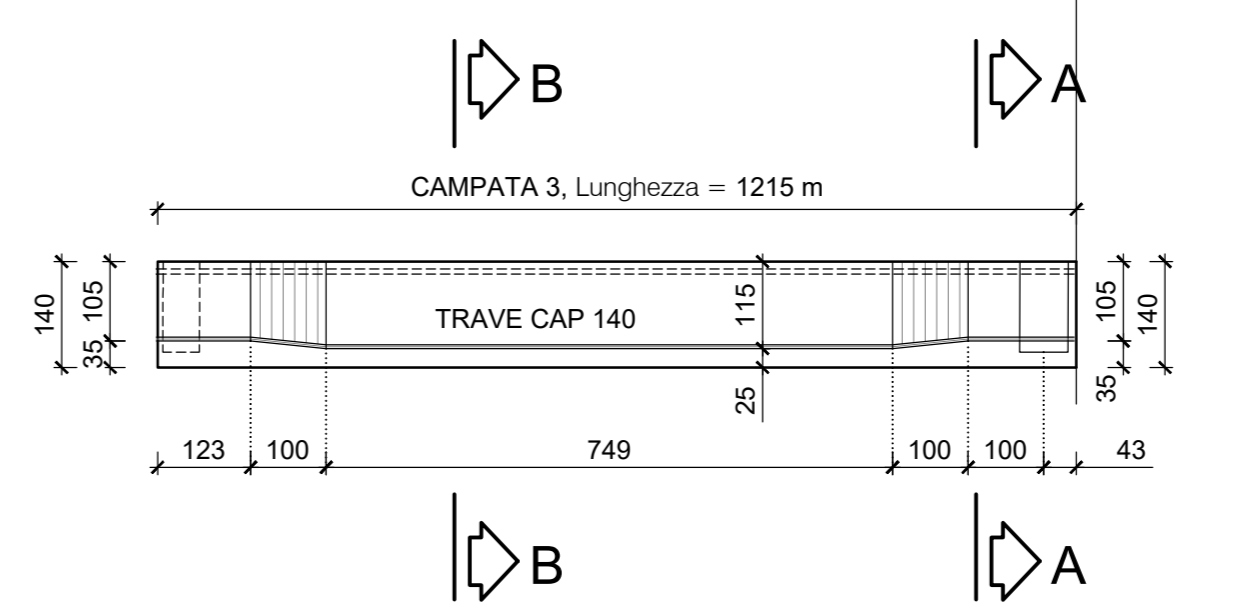
DETTAGLIO "B"  
Scala 1:25



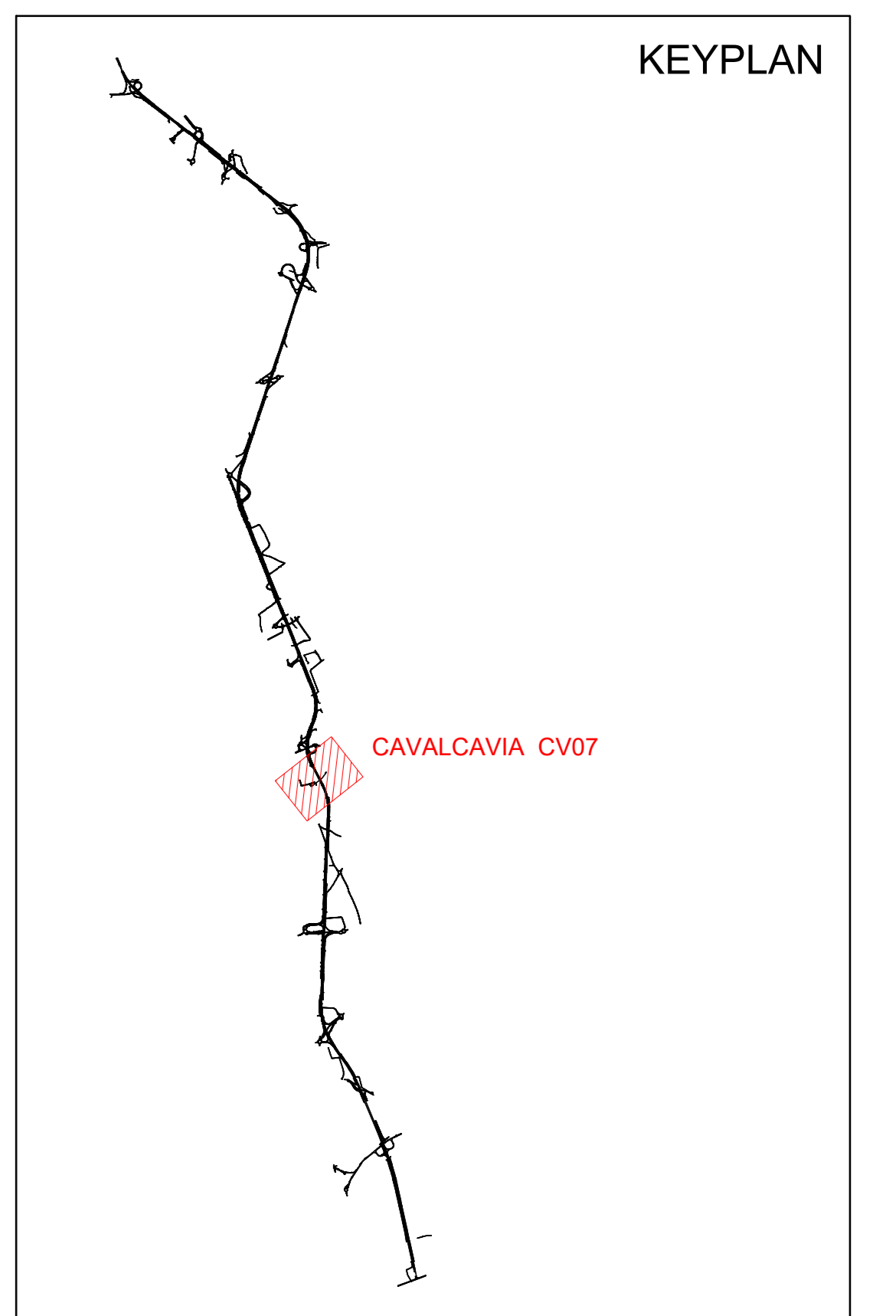
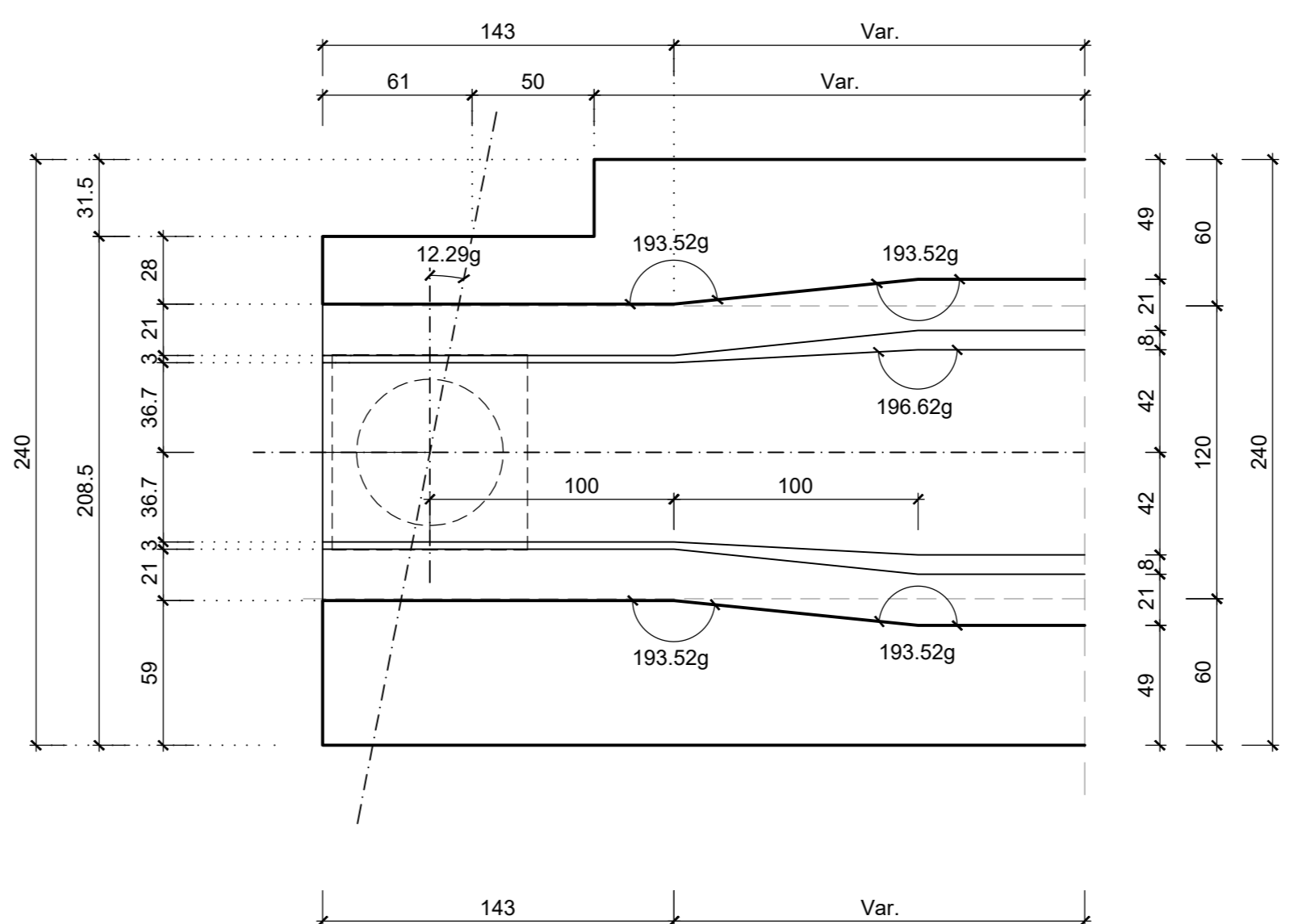
TRAVERSO DI TESTATA  
Scala 1:50



SEZIONE LONGITUDINALE IN ASSE TRAVE  
Scala 1:100



DETTAGLIO "C"  
Scala 1:25



**Sanas**  
GRUPPO IS ITALIANE Direzione Progettazione e Realizzazione Lavori

**CORRIDOIO PLURIMODALE ADRIATICO**  
ITINERARIO MAGLIE - SANTA MARIA DI LEUCA  
S.S. N° 275 "DI S. MARIA DI LEUCA"  
LAVORI DI AMMODERNAMENTO E ADEGUAMENTO ALLA SEZ. B DEL D.M. S. 11.2001  
S.S. 16 dal km 981+700 al km 985+386 - S.S. 275 dal km 0+000 al km 37+000  
1° Lotto: Dal Km 0+000 di prog. al Km 23+300 di prog.

**PROGETTO DEFINITIVO** COD. BA283

**PROGETTAZIONE: ANAS - STRUTTURA TERRITORIALE PUGLIA**

**PROGETTISTI:**  
Ing. Alberto SACCHERO - Proprietario e Coordinatore  
Ing. Simone MARCELLO - Progettista

**COLLABORATORI:**  
Geom. Andrea DELL'ANNA  
Geom. Massimo MARINO  
Geom. Giuseppe CALO'

**RESPONSABILE PROJECT MANAGEMENT E PROGETTI SPECIALI:**  
Ing. Nicola MARO

**COMMISSARIO STRAORDINARIO:**  
Ing. Vincenzo MARO

**ATTIVITÀ DI SUPPORTO:**  
**GEODATA ENGINEERING**  
**Alpina**  
**NET ENGINEERING**

**08 - OPERE D'ARTE MAGGIORI - VIADOTTI E PONTI**  
Cavalcavia (Comune di Nociglia)  
CV 7 - al km 14+338,08  
Carpenteria trave in CAP H=140 L=32.00m e L=12.00m

REV.	DESCRIZIONE	DATA	REDATTO	VERIFICATO	APPROVATO
C	REVISIONE DEL PROGETTO DEFINITIVO	Marzo 2022			
B	OTTIMIZZAZIONE PARERE AdB Puglia - PARERE CSLLPP	Aprile 2019	S. Nigri		
A	REVISIONE DEL PROGETTO DEFINITIVO	Giugno 2018	Ing. C. Beltrami		

CODICE PROGETTO	NOME FILE	REVISIONE	SCALA:
0503A 01701	T00_CV07_STR_CP05_C	C	Varie