PIANTA SCAVI

Scala 1:100

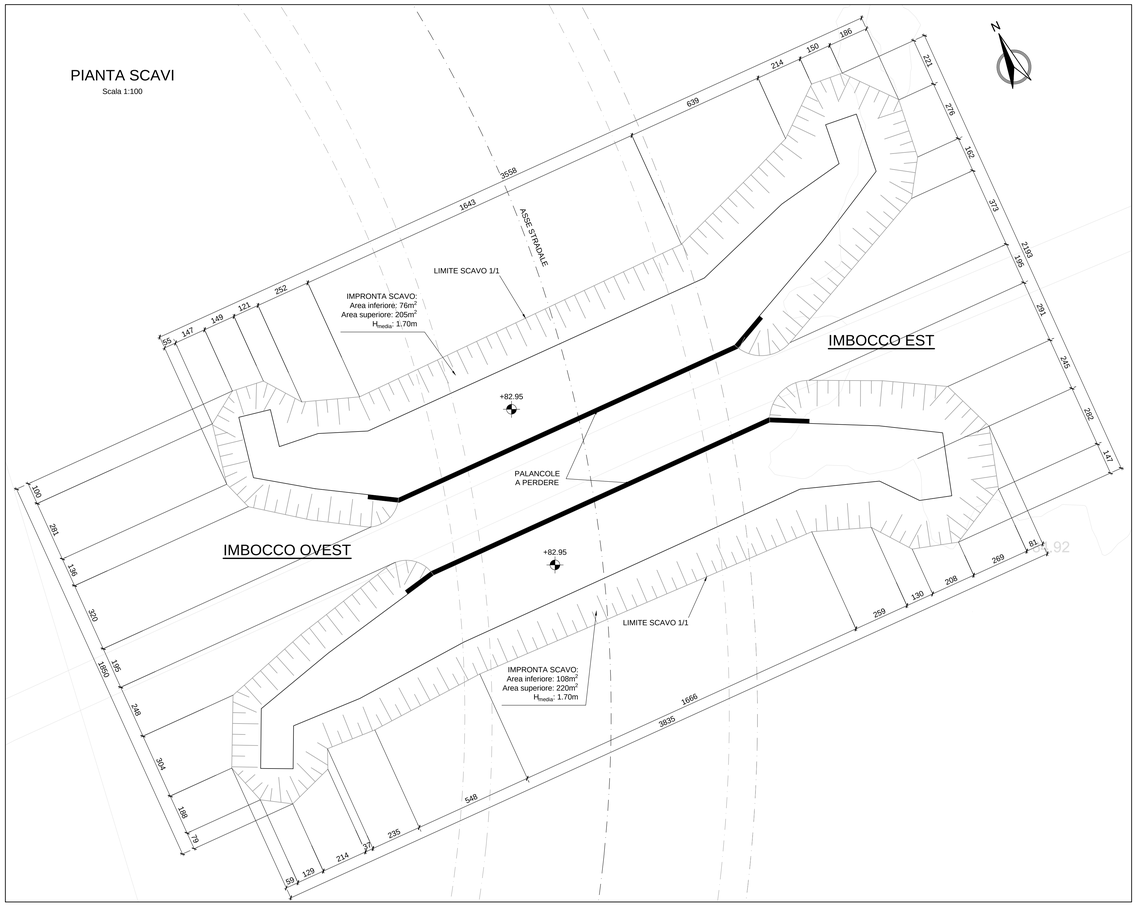

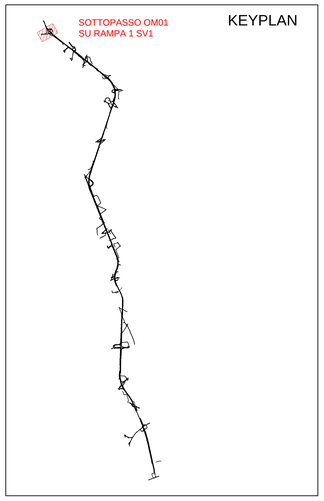

PIANTA FONDAZIONI

Scala 1:100

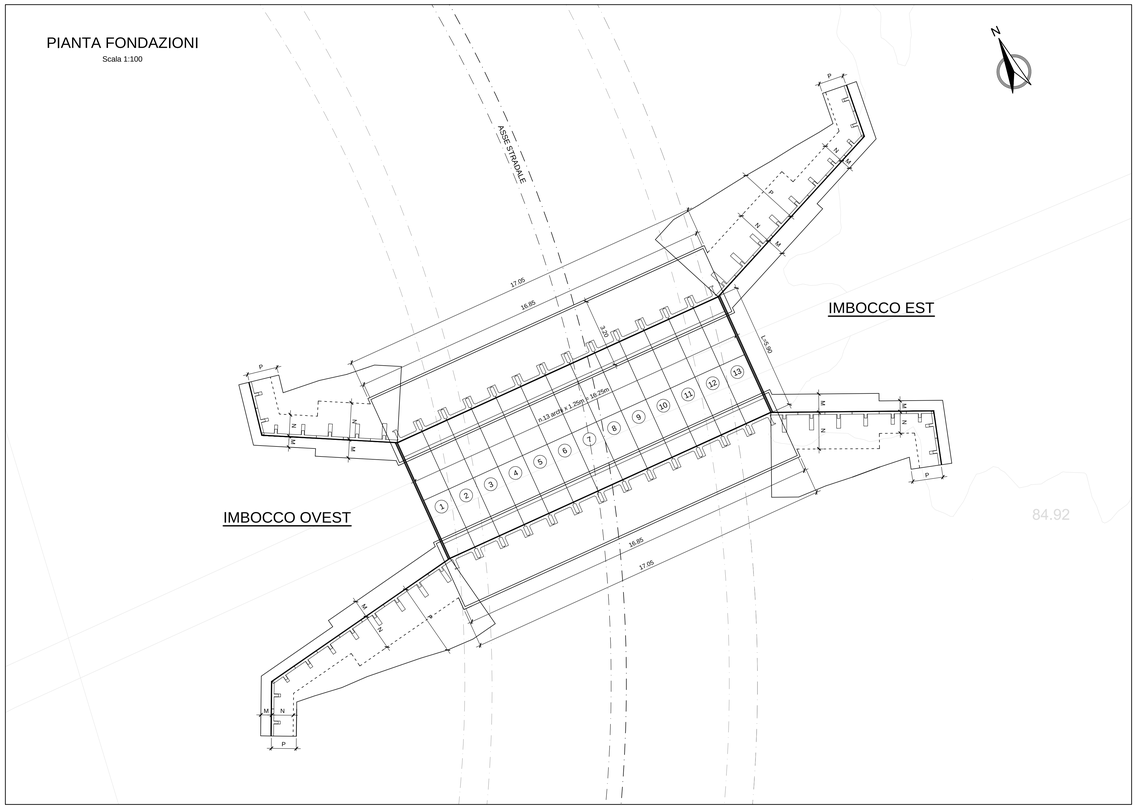

SEZIONE TIPO MURI

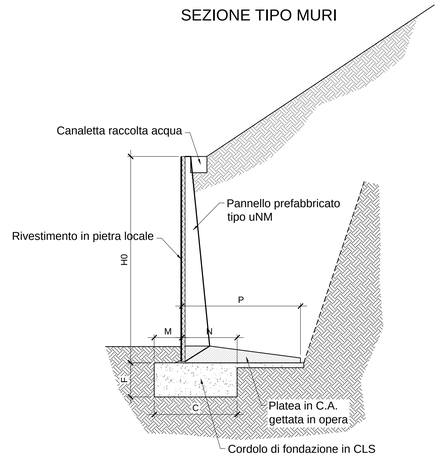

Dimensioni della struttura

Serie uNM

Appell	Altezza	Platea	Fondazione				Pref.	Volumi getti	
	H0	P	C	F	M	N	Peso	fond.	platea
	m	m	m	m	m	m	t	m3/m	m3/m
u15NM	1.50	1.15	1.50	0.80	0.50	1.00	0.56	1.200	0.180
u20NM	2.00	1.40	1.50	0.80	0.50	1.00	0.77	1.200	0.247
u25NM	2.50	1.65	1.50	0.80	0.50	1.00	0.99	1.200	0.322
u30NM	3.00	1.90	1.50	0.80	0.50	1.00	1.22	1.200	0.406
u35NM	3.50	2.15	1.50	0.80	0.50	1.00	1.47	1.200	0.500
u40NM	4.00	2.40	2.55	1.05	0.85	1.70	1.74	2.678	0.602
u45NM	4.50	2.65	2.55	1.05	0.85	1.70	2.02	2.678	0.742
u50NM	5.00	2.90	2.55	1.05	0.85	1.70	2.32	2.678	0.865
u55NM	5.50	3.15	2.55	1.05	0.85	1.70	2.60	2.678	1.006
u60NM	6.00	3.40	2.55	1.05	0.85	1.70	2.93	2.678	1.157
u65NM	6.50	3.65	2.55	1.05	0.85	1.70	3.24	2.678	1.318
u70NM	7.00	3.90	2.55	1.05	0.85	1.70	3.60	2.678	1.490

anas GRUPPO FS ITALIANE — *Direzione Progettazione e Realizzazione Lavori*

CORRIDOIO PLURIMODALE ADRIATICO
ITINERARIO MAGLIE - SANTA MARIA DI LEUCA
S.S. N° 275 "DI S. MARIA DI LEUCA"
LAVORI DI AMMODERNAMENTO E ADEGUAMENTO ALLA SEZ. B DEL D.M. 5.11.2001
S.S. 16 dal km 981+700 al km 985+386 - S.S. 275 dal Km 0+000 al km 37+000
1° Lotto: Dal Km 0+000 di prog. al Km 23+300 di prog.

PROGETTO DEFINITIVO

COD. BA283

PROGETTAZIONE: ANAS - STRUTTURA TERRITORIALE PUGLIA

I PROGETTISTI
Ing. Alberto SANCHIRICO – Progettista e Coordinatore
Ing. Simona MASCIULLO – Progettista

COLLABORATORI
Geom. Andrea DELL'ANNA
Geom. Massimo MARTANO
Geom. Giuseppe CALO'

IL COORDINATORE IN FASE DI PROGETTAZIONE
Ing. Alberto SANCHIRICO

IL RESPONSABILE DEL PROCEDIMENTO
Ing. Gianfranco PAGLIALUNGA

RESPONSABILE PROJECT MANAGEMENT E PROGETTI SPECIALI
Ing. Nicola MARZI

IL COMMISSARIO STRAORDINARIO
Ing. Vincenzo MARZI

ATTIVITA' DI SUPPORTO
RTP:
Lombardi Ingegneria S.r.L. – Strutture – Geotecnico
TechProject S.r.L. – Impianti

09 - OPERE D'ARTE MINORI - SOTTOPASSI

Sottopasso SV1 - OM01
Sottopasso su rampa 1 tra sezz. R1S136 e R1S137
Planimetria, prospetto e sezioni

CODICE PROGETTO (PROGETTO / LIV. PROG. / N. PROG.)	NOME FILE	REVISIONE	SCALA:
LOS03A D 1701	T00_OM01__STR_CP01_C.pdf (CODICE ELAB. T00OM01STRCP01)	C	1:100

REV.	DESCRIZIONE	DATA	REDATTO	VERIFICATO	APPROVATO
C	REVISIONE DEL PROGETTO DEFINITIVO	Marzo 2022			
B	REVISIONE DEL PROGETTO DEFINITIVO	Gennaio 2019	Ing. C. Beltrami		
A	REVISIONE DEL PROGETTO DEFINITIVO	Giugno 2018	Ing. C. Beltrami		