VISTA DALL'ALTO

Scala 1:100

TRATTA 9036: MURI IMBOCCO OVEST

LUNGHEZZA: n°7+10 pannelli x 1.25m = 21.25m
FACCIATA: Normale, in CLS liscio

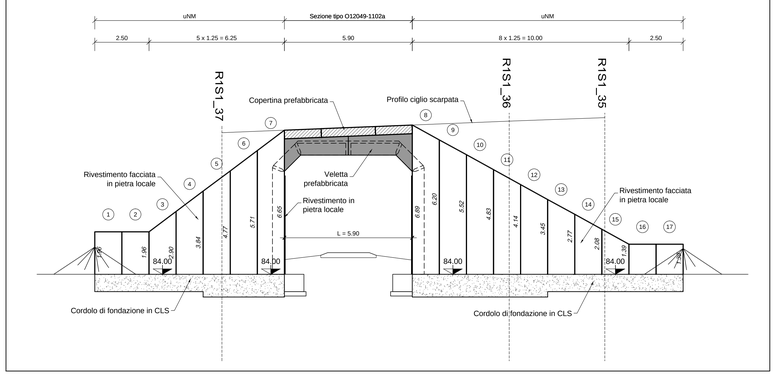

TRATTA 9037: MURI IMBOCCO EST

LUNGHEZZA: n°8+10 pannelli x 1.25m = 22.50m
FACCIATA: Normale, in CLS liscio

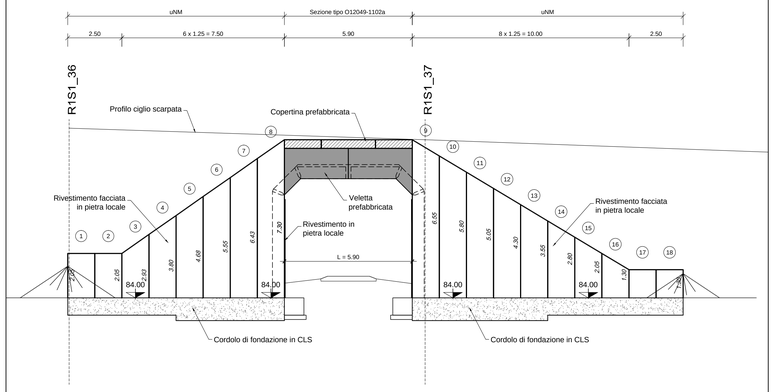

KEYPLAN

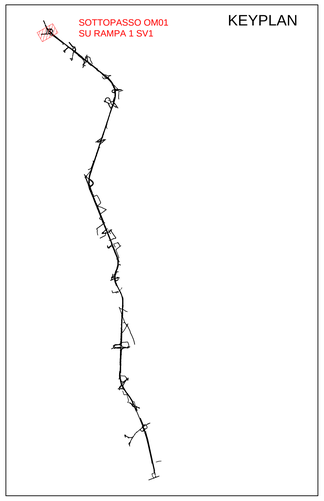

Sezione tipo O12049-1102a
H x L = 5.50 x 5.90

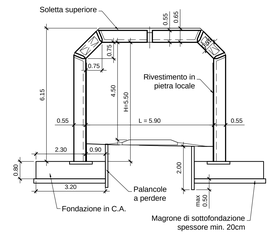

N.B. Lo scavo dovrà essere approfondito fino al contatto con la calcarenite.
Prevedere riempimento con magrone fino a quota imposta fondazione.

SEZIONE LONGITUDINALE IN ASSE PONTE

Scala 1:100

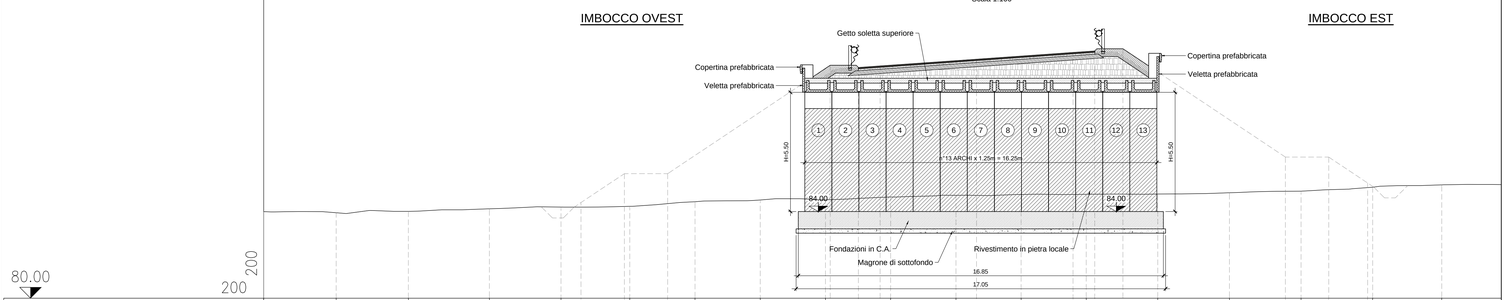

PROGRESSIVE TERRENO	30.26		26.93		23.19		19.88		16.71		13.70		10.69		-7.68		-4.67		-1.66		1.35		4.36	
PARZIALI TERRENO		3.33		3.74		3.31		3.17		3.01		3.01		3.01		3.01		3.01		3.01		3.01		3.30
QUOTE TERRENO	83.94		84.01		84.12		84.20		84.24		84.45		84.53		84.54		84.67		84.75		84.79		84.79	
PROGRESSIVE PROGETTO							-18.96		-16.96		-14.96				-7.46		-6.16		-5.16		-0.70		3.75	
PARZIALI PROGETTO								2.00		2.00			7.50			1.30	1.00		4.46			4.45		1.00
QUOTE PROGETTTO							84.20		85.54		85.54				90.54		90.44	90.51			90.82		91.13	

PROGRESSIVE TERRENO	7.66		10.97		14.27		17.58		20.77				
PARZIALI TERRENO		3.31		3.30		3.31		3.19		3.16			
QUOTE TERRENO	84.81		84.87		84.94		85.12		85.23				
PROGRESSIVE PROGETTO		4.75	6.05		13.55		15.55		17.34				
PARZIALI PROGETTO		1.30		7.50		2.00		1.79					
QUOTE PROGETTTO		91.20	91.30		86.30		86.30		85.10				

anas GRUPPO FS ITALIANE — *Direzione Progettazione e Realizzazione Lavori*

CORRIDOIO PLURIMODALE ADRIATICO
ITINERARIO MAGLIE - SANTA MARIA DI LEUCA
S.S. N° 275 "DI S. MARIA DI LEUCA"
LAVORI DI AMMODERNAMENTO E ADEGUAMENTO ALLA SEZ. B DEL D.M. 5.11.2001
S.S. 16 dal km 981+700 al km 985+386 - S.S. 275 dal Km 0+000 al km 37+000
1° Lotto: Dal Km 0+000 di prog. al Km 23+300 di prog.

PROGETTO DEFINITIVO — COD. BA283

PROGETTAZIONE: ANAS - STRUTTURA TERRITORIALE PUGLIA

I PROGETTISTI
Ing. Alberto SANDHIRICO – Progettista e Coordinatore
Ing. Simona MASCIULLO – Progettista

COLLABORATORI
Geom. Andrea DELL'ANNA
Geom. Massimo MARTANO
Geom. Giuseppe CALO'

IL COORDINATORE IN FASE DI PROGETTAZIONE
Ing. Alberto SANDHIRICO

IL RESPONSABILE DEL PROCEDIMENTO
Ing. Gianfranco FASULANGA

RESPONSABILE PROJECT MANAGEMENT E PROGETTI SPECIALI
Ing. Nicola MARZI

IL COMMISSARIO STRAORDINARIO
Ing. Vincenzo MARZI

ATTIVITA' DI SUPPORTO
RTP:
Lombardi Ingegneria S.r.L. – Strutture
TechProject S.r.L. – Geotecnico
– Impianti

09 - OPERE D'ARTE MINORI - SOTTOPASSI
Sottopasso SV1 - OM01
Sottopasso su rampa 1 tra sezz. R1S136 e R1S137
Planimetria, prospetto e sezioni

CODICE PROGETTO (PROGETTO / LIV. PROG. / N. PROG.)	NOME FILE	REVISIONE	SCALA:
LOS03A D 1701	CODICE ELAB. T00OM01STRCP02 — T00_OM01_STR_CP02_B.pdf	B	1:100

REV.	DESCRIZIONE	DATA	REDATTO	VERIFICATO	APPROVATO
B	REVISIONE DEL PROGETTO DEFINITIVO	Marzo 2022			
A	REVISIONE DEL PROGETTO DEFINITIVO	Giugno 2014	Ing. C. Beltrami		