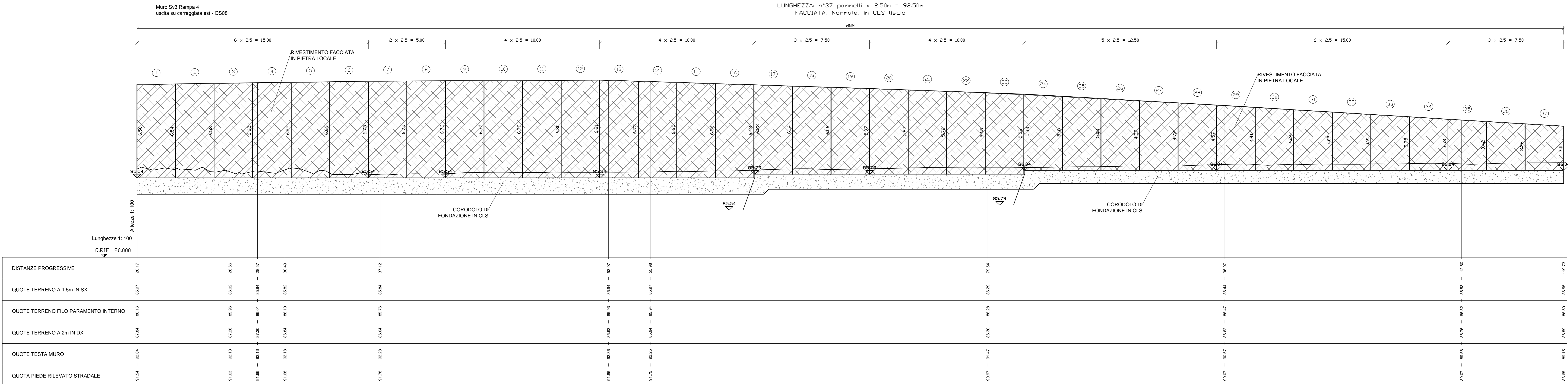
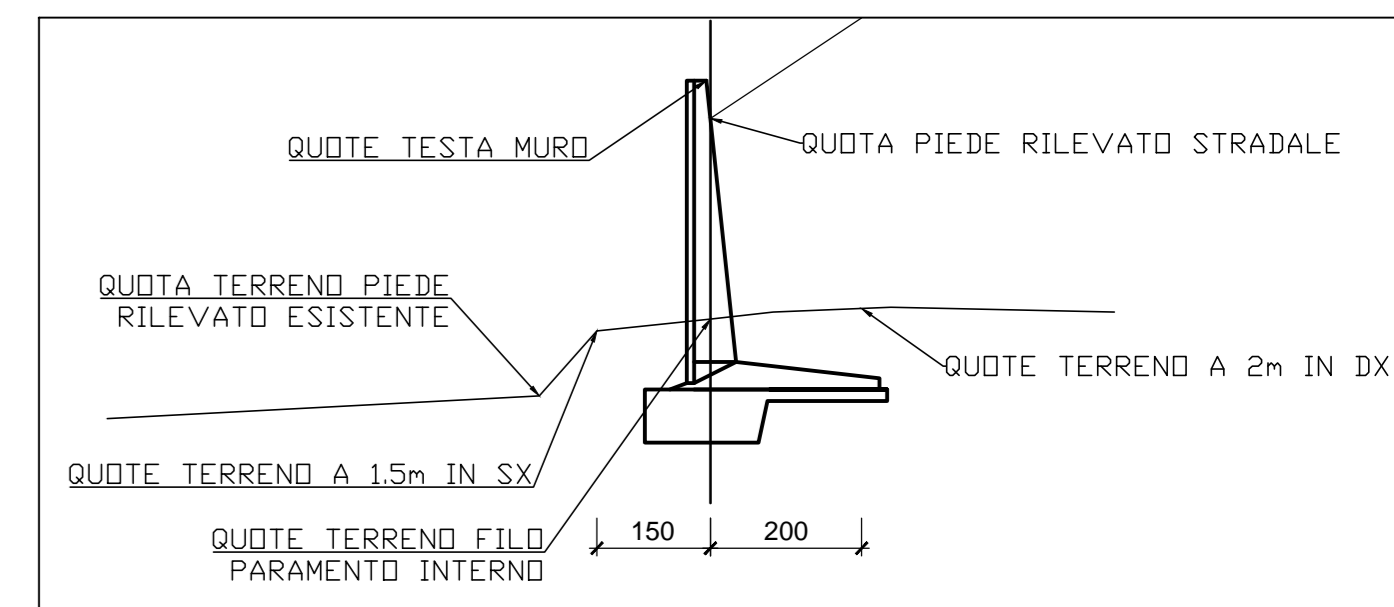
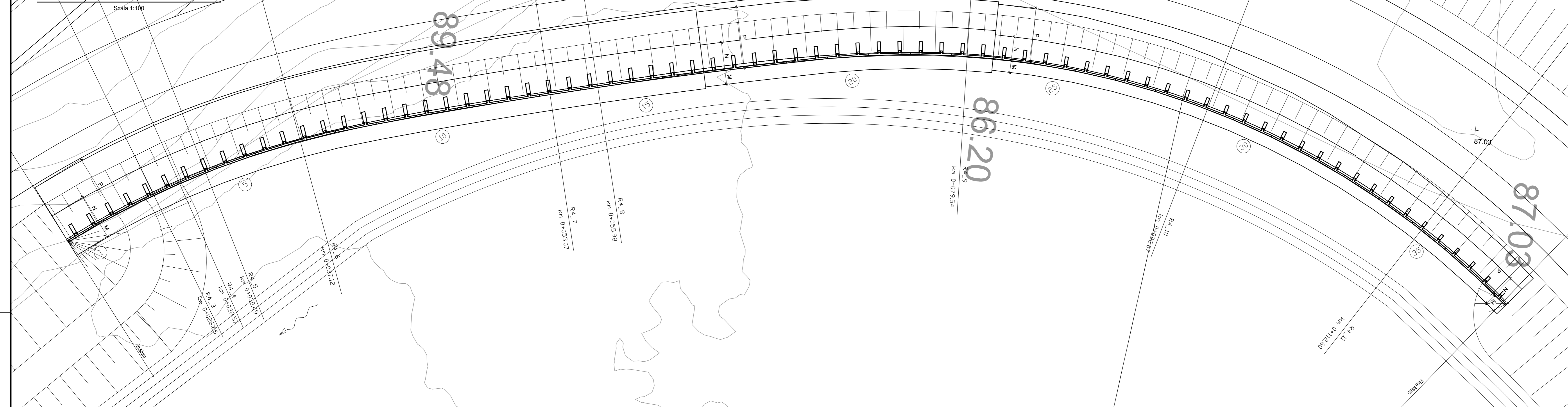


PROSPETTO MURO SV3 RAMPA 4 - OS08



PIANTA MURO SVINCOLO - OS01

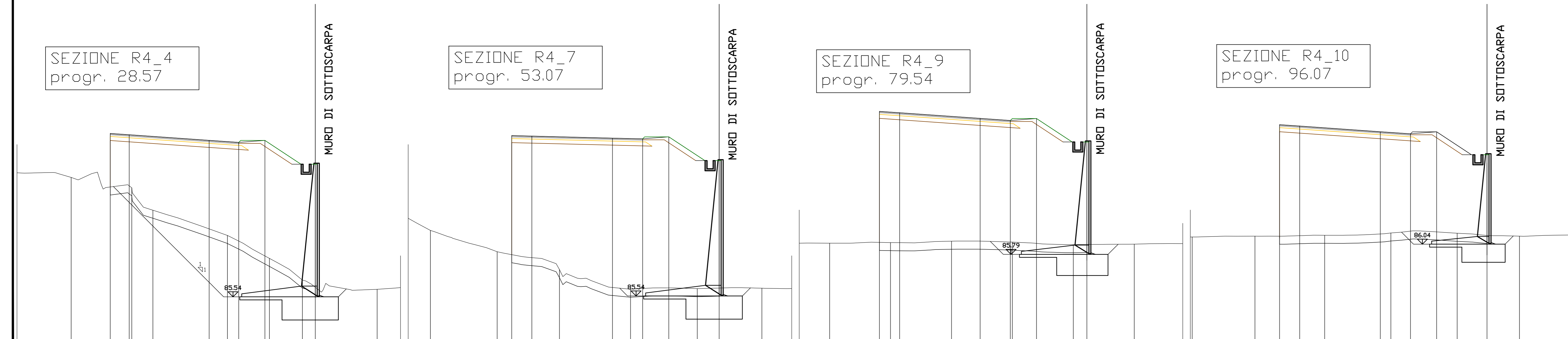


SEZIONE R4_4
progr. 28.57

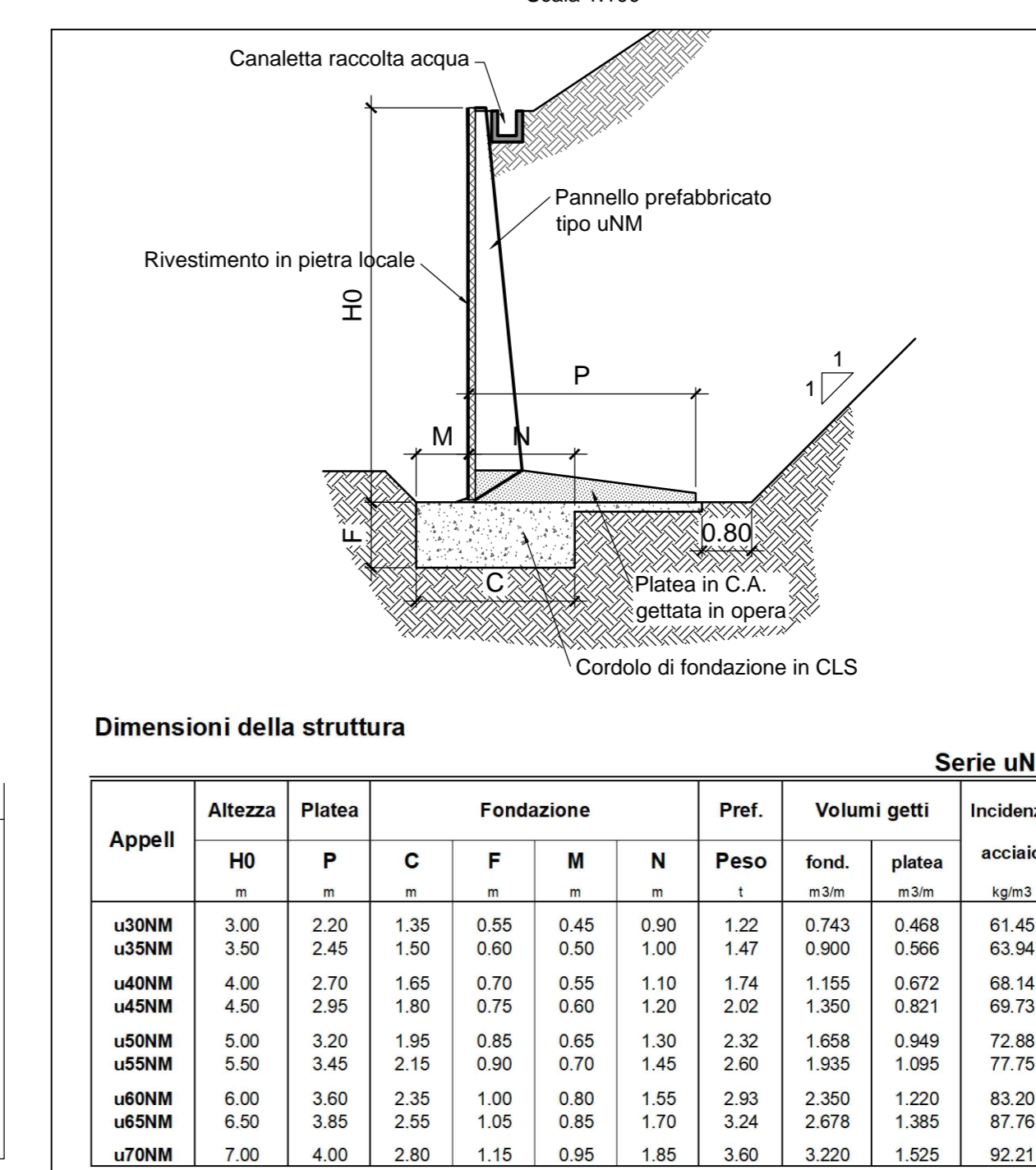
SEZIONE R4_7
progr. 53.07

SEZIONE R4_9
progr. 79.54

SEZIONE R4_10
progr. 96.07



SEZIONE TIPO MURI
Scala 1:100



CORRIDOIO PLURIMODALE ADRIATICO
 ITINERARIO MAGLIE - SANTA MARIA DI LEUCA
 S.S. N° 275 "DI S. MARIA DI LEUCA"
 LAVORI DI AMMODERNAMENTO E ADEGUAMENTO ALLA SEZ. B DEL D.M. 5.11.2001
 S.S. 16 dal km 981+700 al km 985+386 - S.S. 275 dal km 0+000 al km 37+000
 1° Lotto: Dal Km 0+000 di prog. al Km 23+300 di prog.

PROGETTO DEFINITIVO COD. BA283

PROGETTAZIONE: ARNAS - STRUTTURA TERRITORIALE PUGLIA

PROGETTISTI:
 Ing. Alberto SACCHERO - Progettista e Coordinatore
 Ing. Simone MASCIULLO - Progettista

COLLABORATORI:
 Geom. Andrea DELL'ANNA
 Geom. Massimo MANTOVANI
 Geom. Giuseppe GALDI

RESPONSABILE PROJECT MANAGEMENT E PROGETTI SPECIALI:
 Ing. Nicola MARZI

COMMISSARIO STRADONARIO:
 Ing. Vincenzo MARZI

ATTIVITA' DI SUPPORTO

RTP:
 Lombardi Ingegneria S.r.l. - Strutturazione
 TechProject S.r.l. - Impianti

09 - OPERE D'ARTE MINORI
 OPERE DI SOSTEGNO - MURI SVINCOLO 3 - OS08
 Muro SV3 rampa 4 uscita su carreggiata Est
 Pianta, Prospetto e sezioni

REVISIONE	SCALA:
C	1:100
B	
A	
REV.	

DESCRIZIONE	DATA	REDAATTO	VERIFICATO	APPROVATO
C		18/09/2022		
B		15/08/2019	Ing. C. Beltrami	
A		16/07/2018	Ing. C. Beltrami	