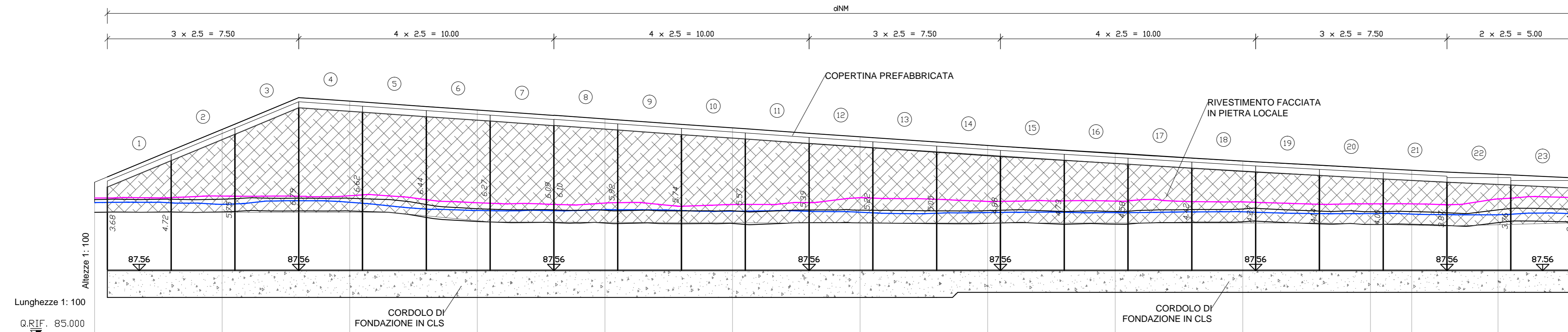


PROSPETTO MURO CAVALCAVIA CV7 - OS17

1:100

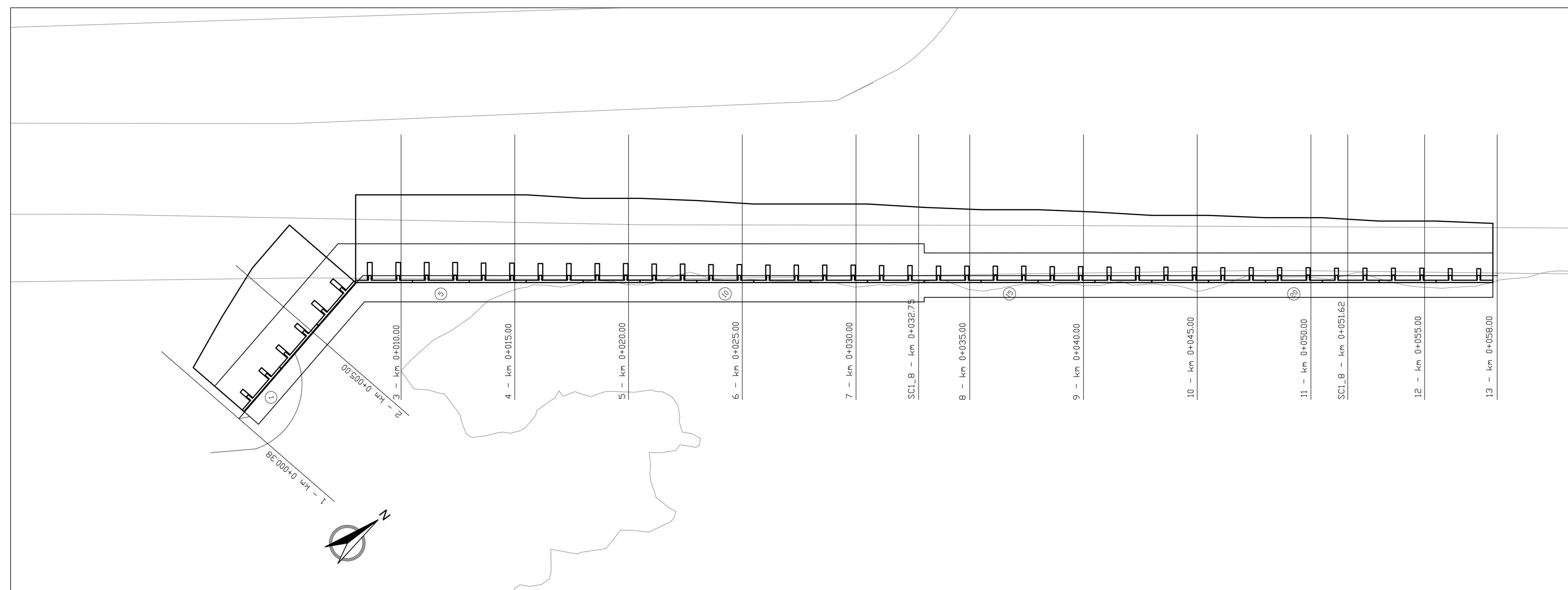
LUNGHEZZA: n°23 pannelli x 2,50m = 57,50m
FACCIATA: Normale, in CLS liscio



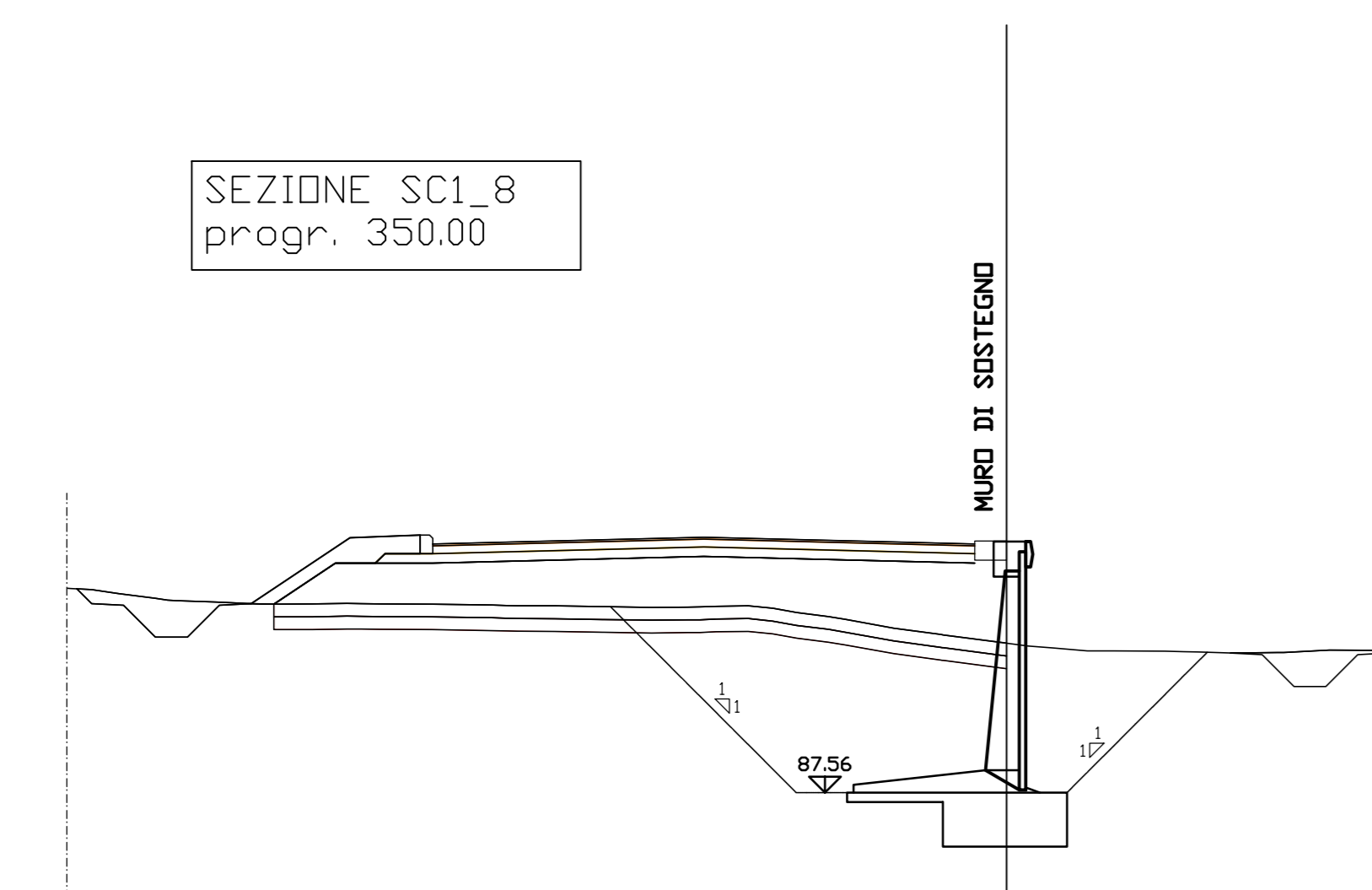
DISTANZE PROGRESSIVE	0,00	5,00	10,00	15,00	20,00	25,00	30,00	35,00	40,00	45,00	50,00	55,00	60,00	65,00	70,00	75,00
QUOTE TERRENO A 1,5m IN SX	89,23	89,16	89,24	89,02	89,08	89,09	89,05	89,04	89,04	89,02	89,04	89,07	89,00	89,00	89,12	89,19
QUOTE TERRENO FILO PARAMENTO INTERNO	89,35	89,36	89,00	88,99	88,93	88,91	88,94	88,92	88,92	88,88	88,88	88,87	88,87	88,87	88,95	89,04
QUOTE TERRENO A 2m IN DX	90,41	90,48	90,65	90,23	90,21	90,16	90,42	90,28	90,28	90,25	90,25	90,18	90,18	90,18	90,28	90,42
QUOTE TESTA MURO	91,03	91,11	91,21	91,06	91,01	91,16	91,21	91,27	91,27	91,15	91,15	91,05	91,08	91,08	91,24	91,19
QUOTA PIEDE RILEVATO STRADALE	90,23	92,78	92,78	92,78	92,78	92,78	92,78	92,78	92,78	92,78	92,78	92,78	92,78	92,78	92,78	92,78
QUOTA CIGLIO STRADA		89,46	89,46	89,81	89,46	89,11	89,76	89,42	89,42	89,10	89,10	89,60	89,53	89,46	89,29	89,14

PIANTA MURO CAVALCAVIA CV7 - OS17

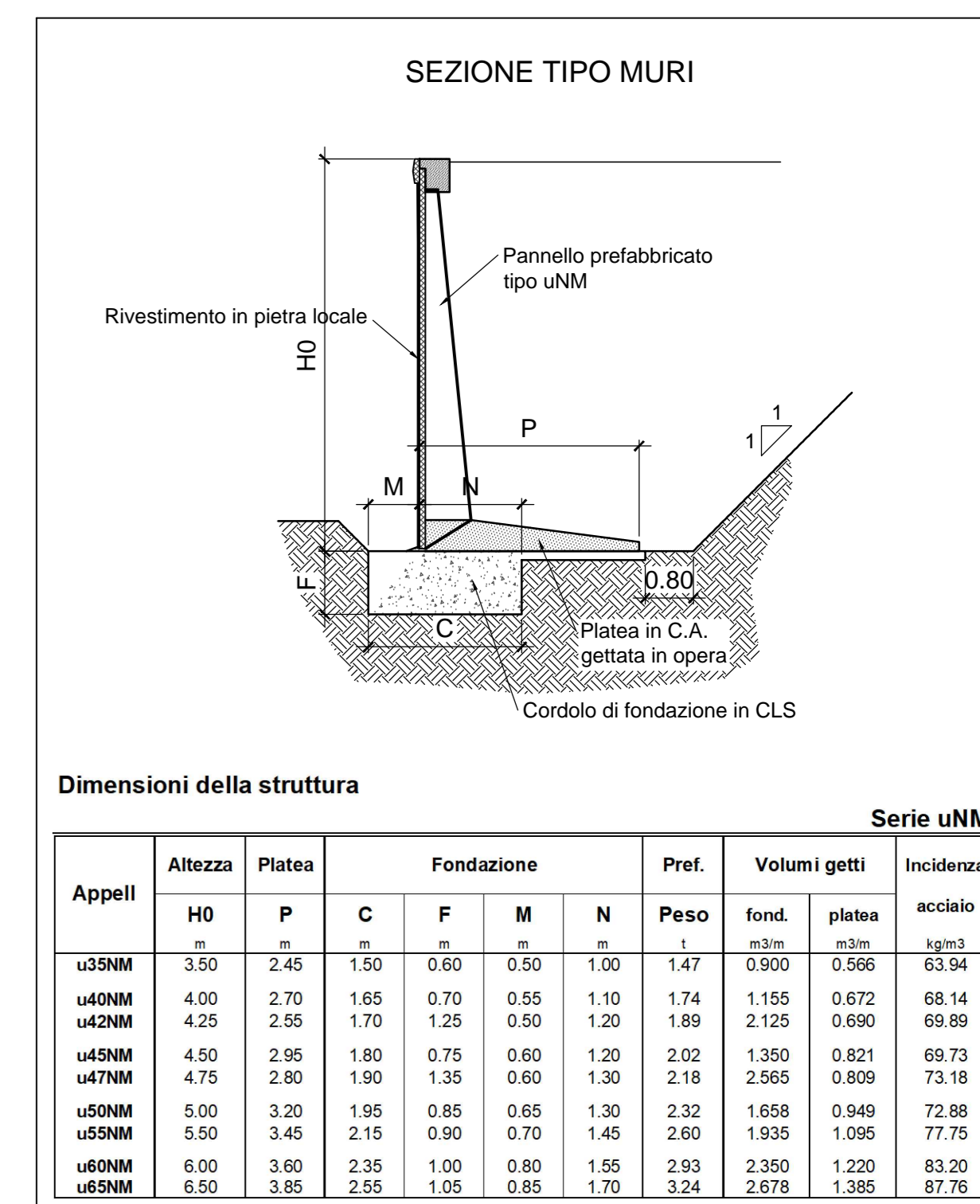
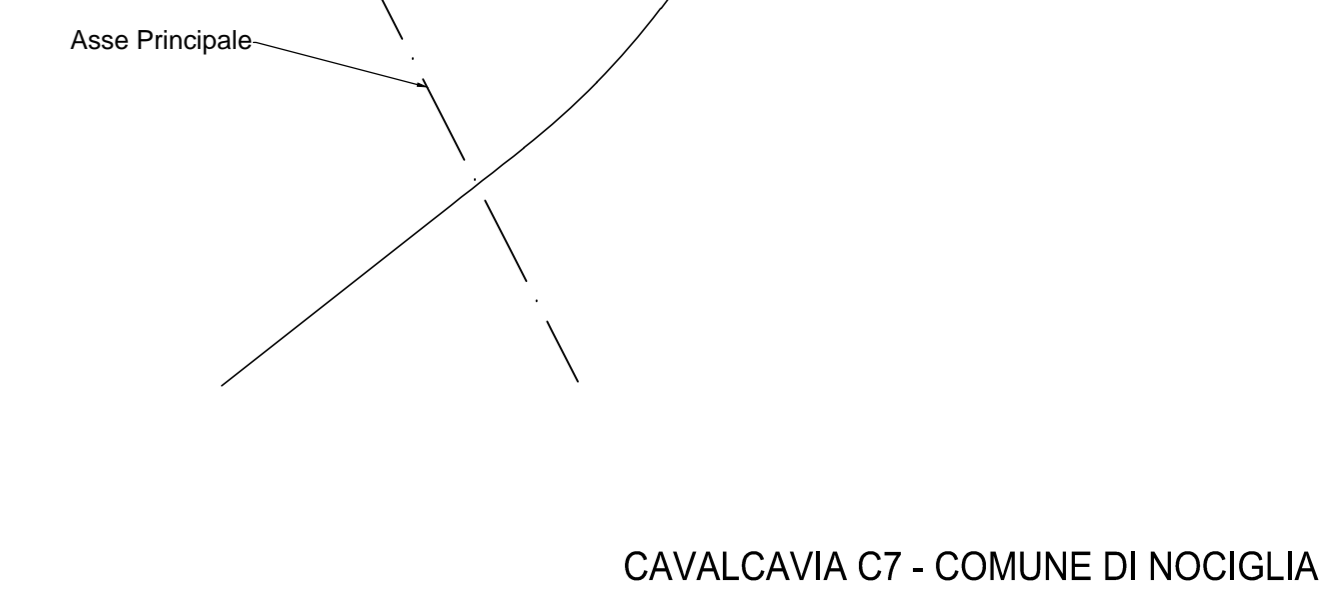
1:100



SEZIONE 1:100



KEYPLAN



Sanas
GRUPPO FS ITALIANE Direzione Progettazione e Realizzazione Lavori

CORRIDOIO PLURIMODALE ADRIATICO
ITINERARIO MAGLIE - SANTA MARIA DI LEUCA
S.S. N° 275 "DI S. MARIA DI LEUCA"
LAVORI DI AMMODERNAMENTO E ADEGUAMENTO ALLA SEZ. B DEL D.M. 5.11.2001
S.S. 16 dal km 981+700 al km 985+386 - S.S. 275 dal km 0+000 al km 37+000
1° Lotto: Dal Km 0+000 di prog. al Km 23+300 di prog.

PROGETTO DEFINITIVO COD. BA283

PROGETTAZIONE: ARAS - STRUTTURA TERRITORIALE PUGLIA	
I. PROGETTISTI Ing. Alberto SACCHERO - Progettista e Coordinatore Ing. Simone MASCIULLO - Progettista	ATTIVITA' DI SUPPORTO RTP: Lombardi Ingegneria S.r.l. - Strutture TechProject S.r.l. - Geotecnica - Impianti
II. COORDINATORE IN FASE DI PROGETTAZIONE Ing. Alberto SACCHERO	
III. RESPONSABILE DEL PROCEDIMENTO Ing. Concettina PUGLISI	
RESPONSABILE PROJECT MANAGEMENT E PROGETTI SPECIALI Ing. Nicola MARO	
IV. COMMISSARIO STRADONARIO Ing. Vincenzo MARO	

09 - OPERE D'ARTE MINORI
OPERE DI SOSTEGNO - MURI CAVALCAVIA CV7 - OS17
Muro viabilità cavalcavia CV7 rilevato di accesso lato Est
Pianta, Prospetto e sezione

CODICE PROGETTO PROGETTO LIV. PROG. N. PROG. 10503A 01701	NOME FILE TOO_OS17_STR_CP02_C.dwg CODICE ELAB. 1000517STRCP02	REVISIONE C	SCALA: 1:100
---	---	----------------	-----------------

C	REVISIONE DEL PROGETTO DEFINITIVO	Marzo 2022		
B	REVISIONE DEL PROGETTO DEFINITIVO	Genno 2019	Ing. C. Belloni	
A	REVISIONE DEL PROGETTO DEFINITIVO	Giugno 2018	Ing. C. Belloni	
REV.	DESCRIZIONE	DATA	REDATTO	VERIFICATO APPROVATO