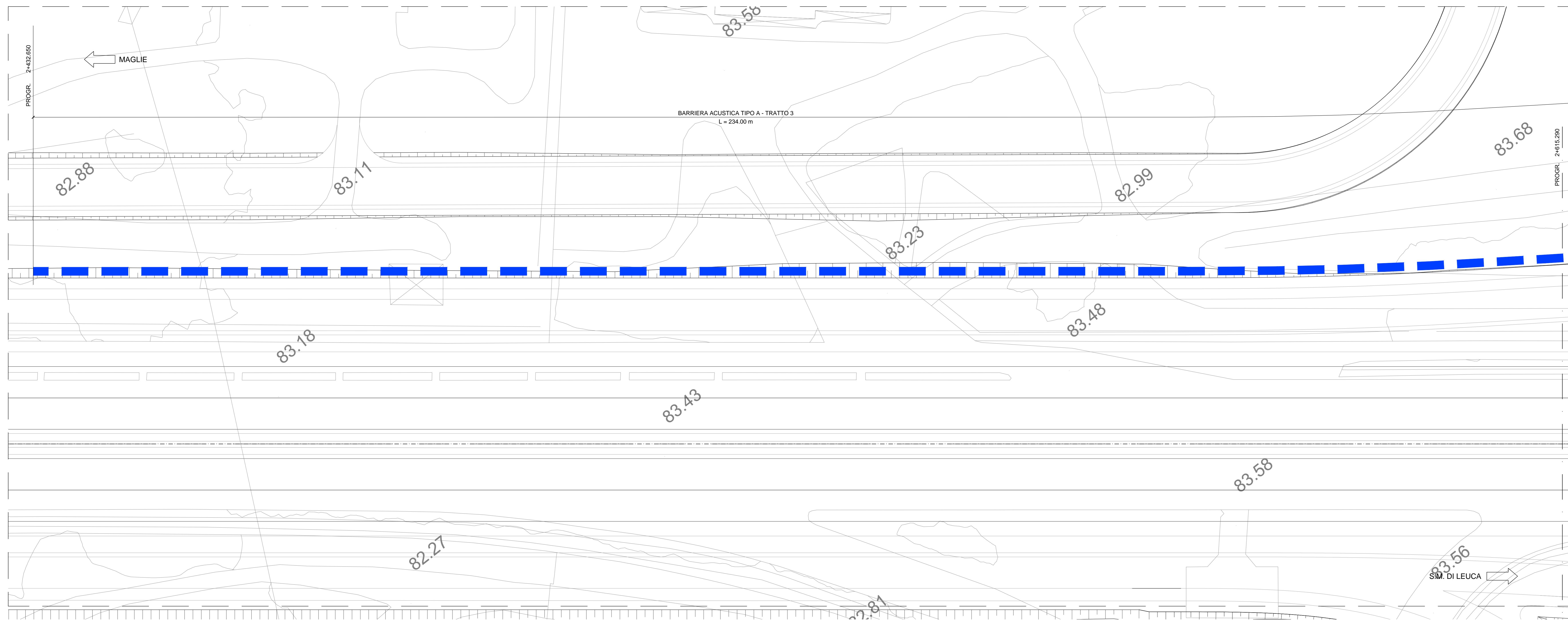


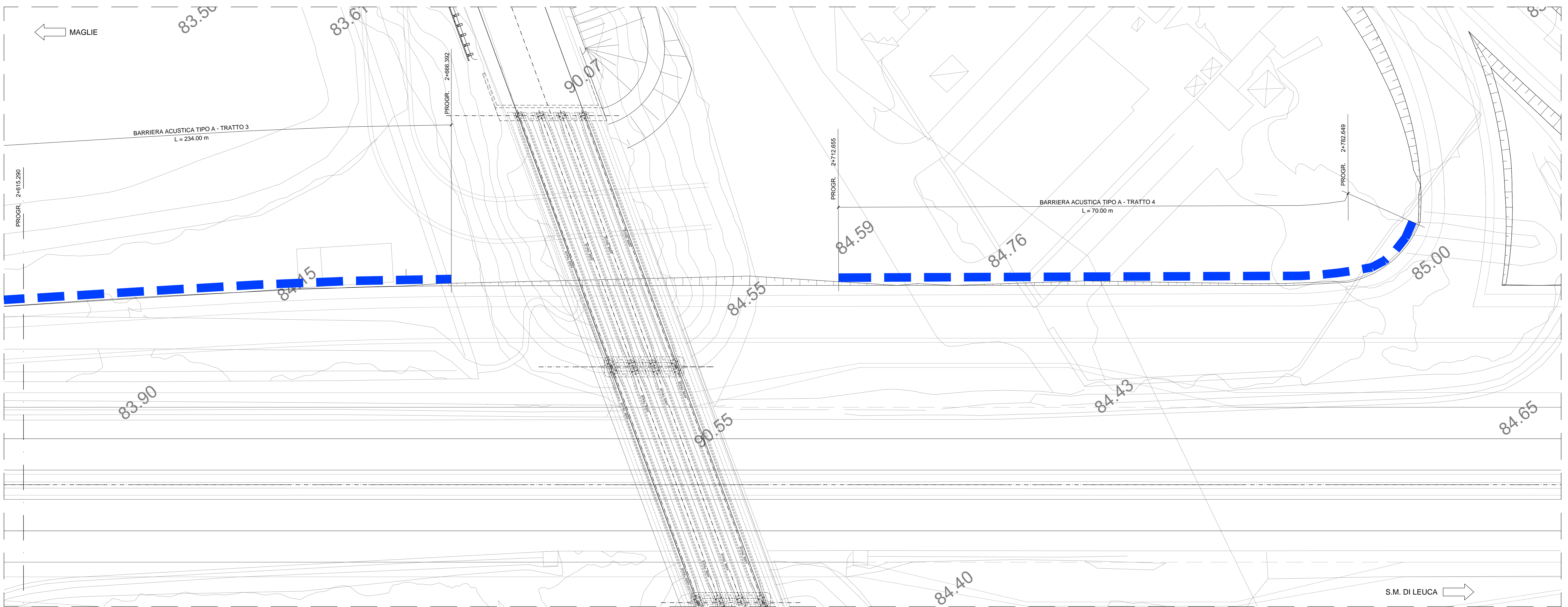
PLANIMETRIA

Scala 1:200




PLANIMETRIA

Scala 1:200



KEYPLAN



LEGENDA

- BARRIERA TIPO A
- BARRIERA TIPO B



CORRIDOIO PLURIMODALE ADRIATICO
ITINERARIO MAGLIE - SANTA MARIA DI LEUCA
 S.S. N° 275 "DI S. MARIA DI LEUCA"
LAVORI DI AMMODERNAMENTO E ADEGUAMENTO ALLA SEZ. B DEL D.M. 5.11.2001
 S.S. 16 dal km 983+700 al km 985+386 - S.S. 275 dal Km 0+000 al km 37+000
 1° Lotto: Dal Km 0+000 di prog. al Km 23+300 di prog.

PROGETTO DEFINITIVO COD. BA283

PROGETTAZIONE: ANAS - STRUTTURA TERRITORIALE PUGLIA		ATTIVITA' DI SUPPORTO	
I PROGETTISTI Ing. Alberto SANDRICO - Progettista e Coordinatore Ing. Simone MASCIUOLO - Progettista		RTP: Lombardi Ingegneria S.r.l. TechProject S.r.l.	
COLLABORATORI Geom. Andrea DELL'ANNA Geom. Massimo AMANTINO Geom. Giuseppe CALO'		- Strutture - Geotecnico - Impianti	
IL COORDINATORE IN FASE DI PROGETTAZIONE Ing. Alberto SANDRICO		IL RESPONSABILE DEL PROCEDIMENTO Ing. Gianfranco PASQUALINO	
RESPONSABILE PROJECT MANAGEMENT E PROGETTI SPECIALI Ing. Nicola MARI		IL COMMISSARIO STRAORDINARIO Ing. Vincenzo MARI	

09 - OPERE D'ARTE MINORI
3 - BARRIERE ACUSTICHE
 Planimetria da Pk 2+432 a Pk 2+782
 (barriere acustiche 3, 4)

CODICE PROGETTO		NOME FILE		REVISIONE	SCALA:
PROGETTO	LV. PROG. N. PROG.	TOO_OMOD_STR_PL02_B.dwg		B	1:200
PROGETTO L0503A D 1701		CODICE ELAB. T000M00STRPL02			
B	REVISIONE DEL PROGETTO DEFINITIVO	Marzo 2022			
A	REVISIONE DEL PROGETTO DEFINITIVO	Ottobre 2018	Ing. C. Belloni		
REV.	DESCRIZIONE	DATA	REDATTO	VERIFICATO	APPROVATO