INQUADRAMENTO PLANIMETRICO VASCA 15 TIPO B
Scala 1:100

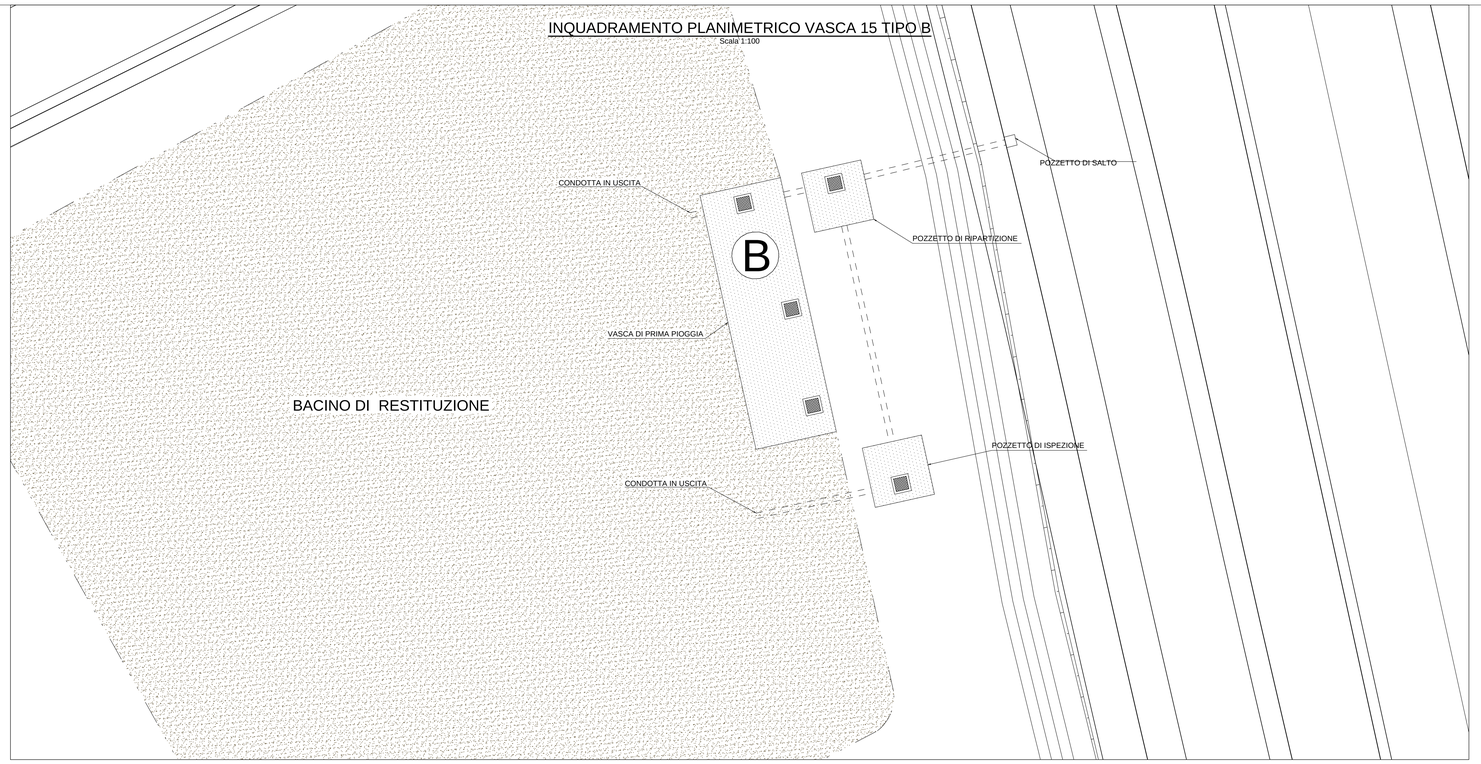

PIANTA
Scala 1:50

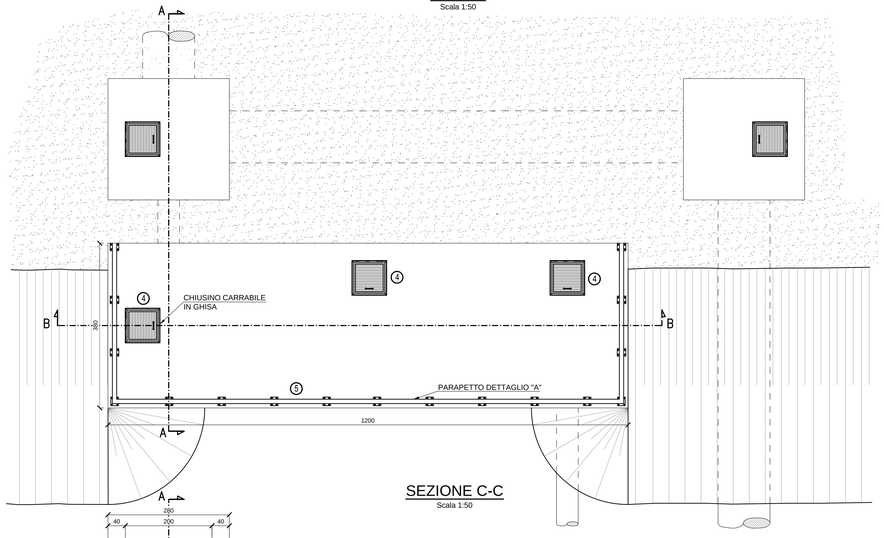

SEZIONE C-C
Scala 1:50

SEZIONE B-B
Scala 1:50

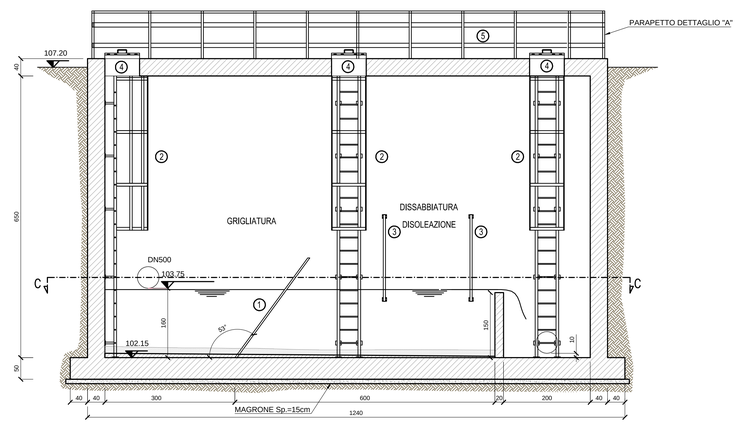

SEZIONE A-A
Scala 1:50

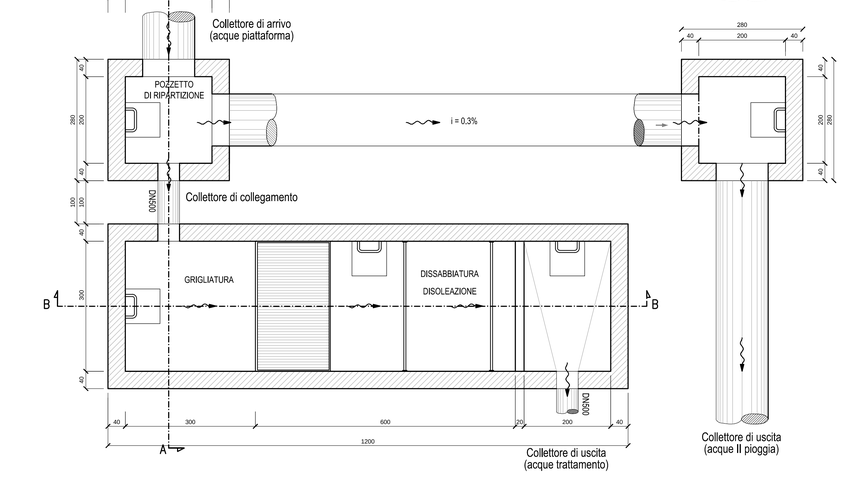

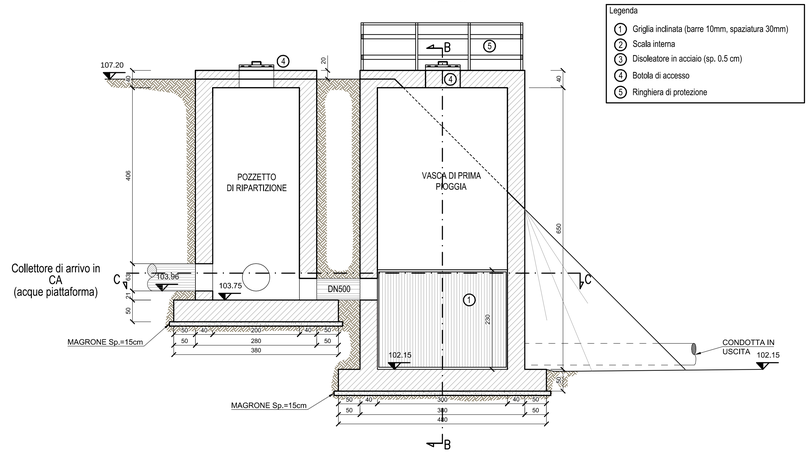

Legenda
1. Griglia inclinata (barre 10mm, spaziatura 30mm)
2. Scala interna
3. Disoleatore in acciaio (sp. 0.5 cm)
4. Botola di accesso
5. Ringhiera di protezione

MATERIALI

Calcestruzzi

MAGRONE	C12/15 Rck >=15 MPa	
FONDAZIONE ELEVAZIONE	CLASSE D'ESPOSIZIONE: XC3 C28/35 Rck >=35MPa classe minima di consistenza S4 rapporto A/C <=0.55 Dosaggio minimo cemento 320Kg/mc	

Acciai da C.A.

TIPO B450C saldabile (ex FeB44k saldabile) (6<Ø≤40)	fynom=450 N/mmq ftnom=540 N/mmq fyk≥fynom frattile 5% ftk≥ftnom frattile 5% 1.15≤(ft/fy)k<1.35 frattile 10% (fy/fynom)k≤1.25 frattile 10% Allungamento (Agt)k≥7.5% frattile 10%
Reti e tralicci elettrosaldati TIPO B450A	fyk≥ 450 N/mmq ftk ≤ 540 N/mmq (ftk/fyk) ≥ 1.05

Elemento	Copriferro (cm)
STRUTTURE CONTROTERRA	4.0

INCIDENZA ARMATURA 130 Kg/mc

DETTAGLIO A
PARAPETTO CON PARAPIEDE
Scala 1:25

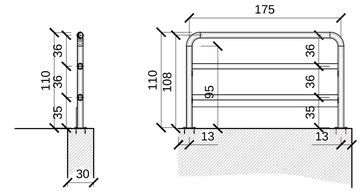

SCHEMA ATTACCO CONDOTTA DI SCARICO - VASCA DI PRIMA PIOGGIA

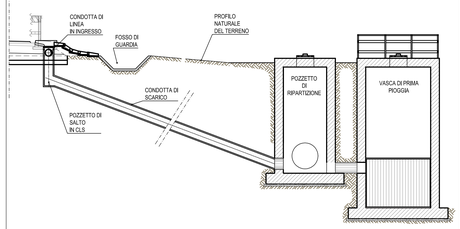

SCHEMA VASCA DI PRIMA PIOGGIA

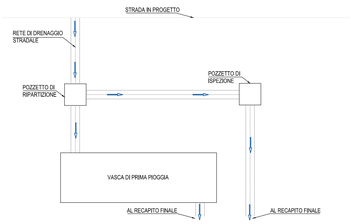

anas GRUPPO FS ITALIANE — *Direzione Progettazione e Realizzazione Lavori*

CORRIDOIO PLURIMODALE ADRIATICO
ITINERARIO MAGLIE - SANTA MARIA DI LEUCA
S.S. N° 275 "DI S. MARIA DI LEUCA"
LAVORI DI AMMODERNAMENTO E ADEGUAMENTO ALLA SEZ. B DEL D.M. 5.11.2001
S.S. 16 dal km 981+700 al km 985+386 - S.S. 275 dal Km 0+000 al km 37+000
1° Lotto: Dal Km 0+000 di prog. al Km 23+300 di prog.

PROGETTO DEFINITIVO — COD. BA283

PROGETTAZIONE: ANAS - STRUTTURA TERRITORIALE PUGLIA

I PROGETTISTI
Ing. Alberto SANCHIRICO – Progettista e Coordinatore
Ing. Simone MASCIULLO – Progettista

COLLABORATORI
Geom. Andrea DELL'ANNA
Geom. Massimo MARTANO
Geom. Giuseppe CALO'

IL COORDINATORE IN FASE DI PROGETTAZIONE
Ing. Alberto SANCHIRICO

IL RESPONSABILE DEL PROCEDIMENTO
Ing. Gianfranco FAGILALUNGA

RESPONSABILE PROJECT MANAGEMENT E PROGETTI SPECIALI
Ing. Nicola MARZI

IL COMMISSARIO STRAORDINARIO
Ing. Vincenzo MARZI

ATTIVITA' DI SUPPORTO
RTP:
Lombardi Ingegneria S.r.L. – Strutture
TechProject S.r.L. – Geotecnico
– Impianti

09-OPERA D'ARTE MINORE
Vasche di prima pioggia
Vasca di linea n° 15
Inquadramento Planimetrico, Planta e Sezioni

CODICE PROGETTO (PROGETTO / LIV. PROG. / N. PROG.)	NOME FILE	REVISIONE	SCALA:
LO03A D 17 01	T00_OI15_STR_CP01_B.pdf CODICE ELAB. T00OI15STRCP01	B	1:100

REV.	DESCRIZIONE	DATA	REDATTO	VERIFICATO	APPROVATO
B	REVISIONE DEL PROGETTO DEFINITIVO	*Marzo 2022*			
A	REVISIONE DEL PROGETTO DEFINITIVO	*Ottobre 2018*			