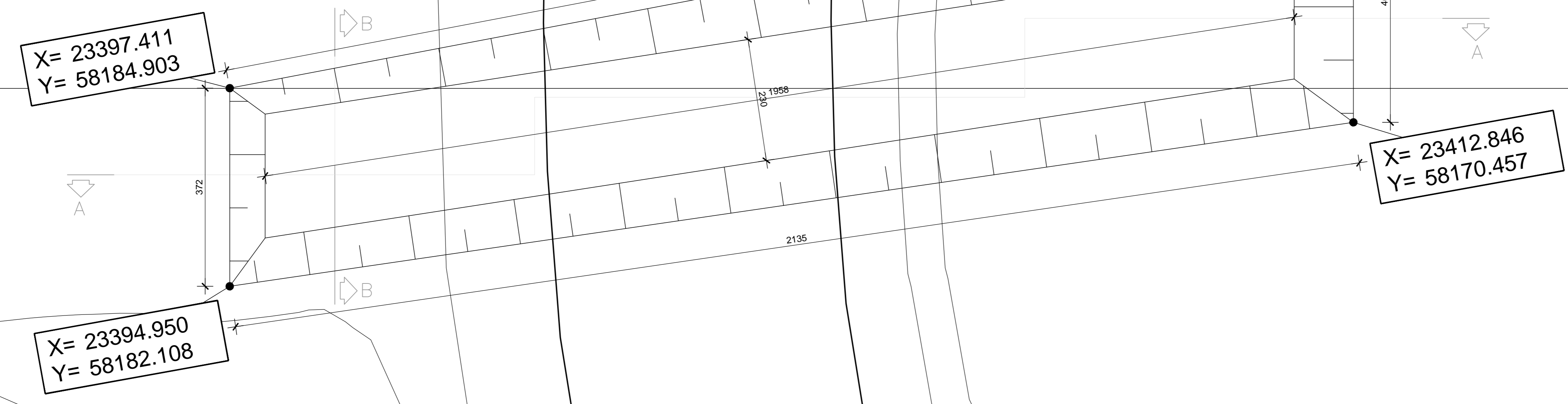
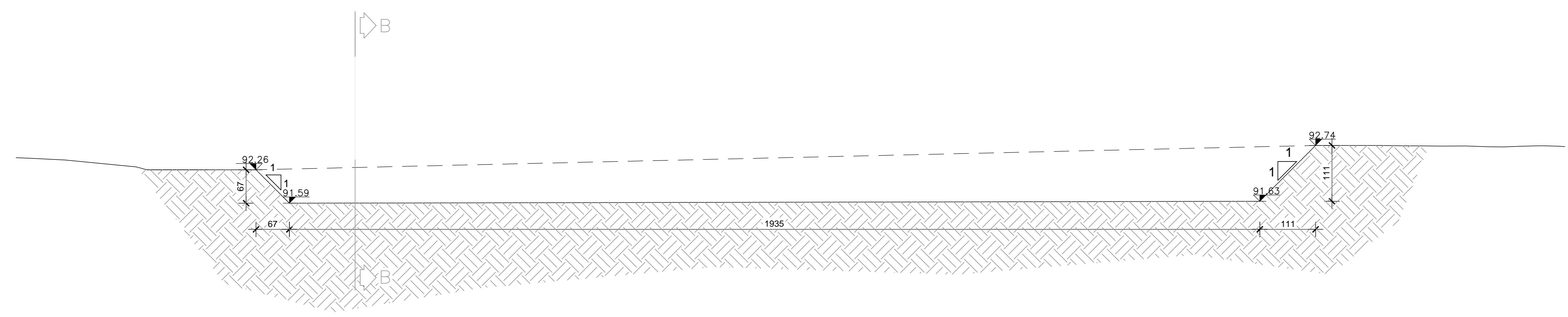


R1SV8-0+080.73

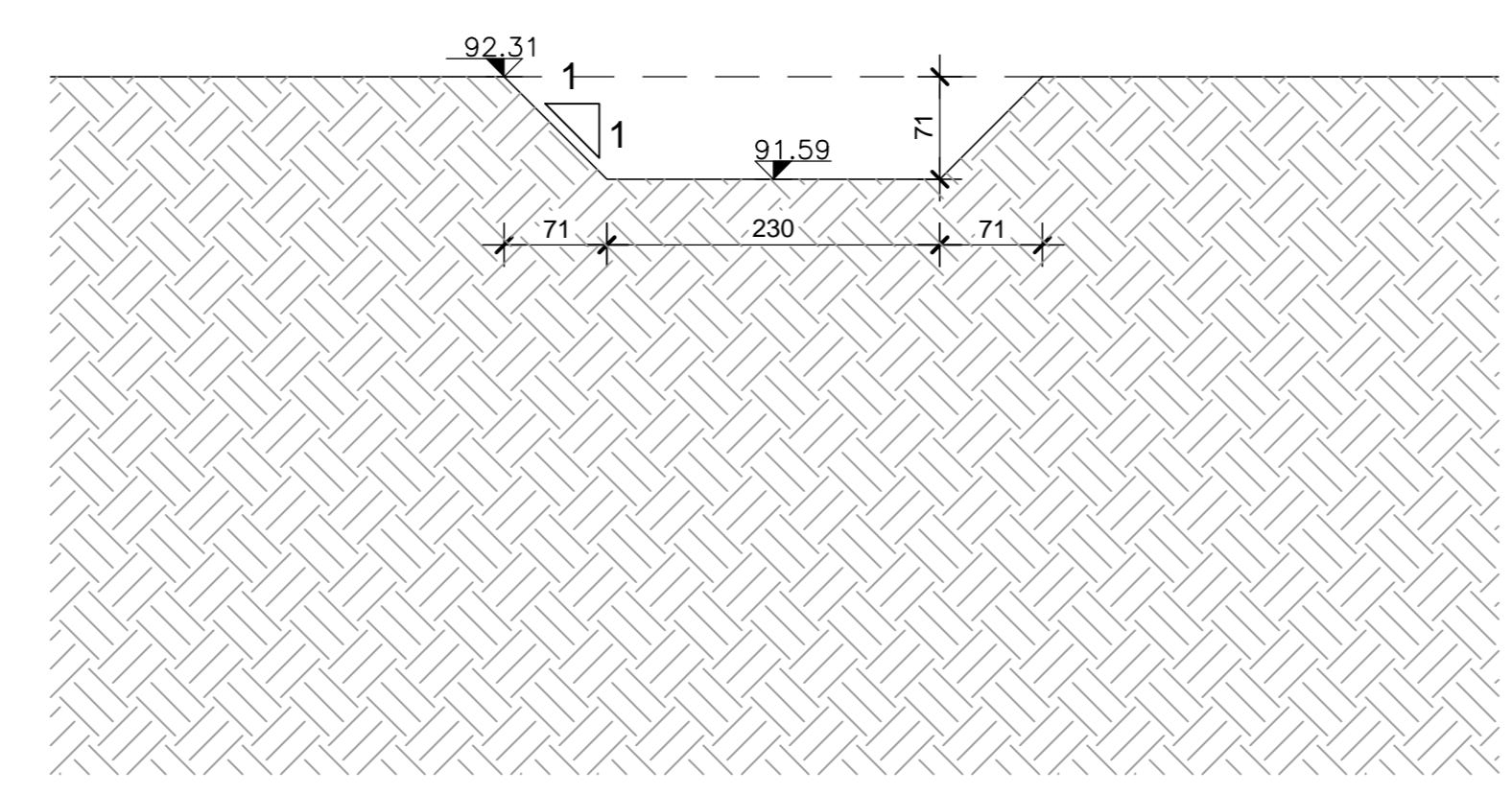
PLANIMETRIA
Scala 1:50



SEZIONE LONGITUDINALE
Scala 1:50



SEZIONE B-B
Scala 1:50



TOMBINO	13
TIPOLOGIA	scat. 1,5mx1m
PK	R1SV8-0+080,73
VOLUME SCAVO [m³]	58,86



CORRIDOIO PLURIMODALE ADRIATICO
ITINERARIO MAGLIE - SANTA MARIA DI LEUCA
S.S. N° 275 "DI S. MARIA DI LEUCA"
LAVORI DI AMMODERNAMENTO E ADEGUAMENTO ALLA SEZ. B DEL D.M. 5.11.2001
S.S. 16 dal km 983+700 al km 985+386 - S.S. 275 dal Km 0+000 al km 37+000
1° Lotto: Dal Km 0+000 di prog. al Km 23+300 di prog.

PROGETTO DEFINITIVO COD. BA283

PROGETTAZIONE: ANAS - STRUTTURA TERRITORIALE PUGLIA		Attività di SUPPORTO	
I. PROGETTISTI Ing. Alberto SANCHESCO - Progettista e Coordinatore Ing. Simone MASCIUOLO - Progettista		RTP: Lombardi Ingegneria S.r.l. - Strutture TechProject S.r.l. - Geotecnica Impianti	
COLLABORATORI Geom. Andrea DELL'ANNA Geom. Massimo MANTANO Geom. Giuseppe CALO'			
II. COORDINATORE IN FASE DI PROGETTAZIONE Ing. Alberto SANCHESCO			
III. RESPONSABILE DEL PROCEDIMENTO Ing. Gianfranco PASQUALONIA			
RESPONSABILE PROJECT MANAGEMENT E PROGETTI SPECIALI Ing. Nicola MARZI			
IV. COMMISSARIO STRAORDINARIO Ing. Vincenzo MARZI			

09-OPERE D'ARTE MINORI
5-Attraversamenti idraulici
Tombino 13
Pianta scavi

CODICE PROGETTO	NOME FILE	REVISIONE	SCALA:
PROGETTO: L0503A D 1701	TOO_TM13_STR_CP01_B.pdf	B	1:50
CODICE ELAB.	CODICE TRAC.		
L0503A D 1701	TOO_TM13_STR_CP01_B		

REV.	DESCRIZIONE	DATA	REDATTO	VERIFICATO	APPROVATO
B	REVISIONE DEL PROGETTO DEFINITIVO	Maggio 2022			
A	REVISIONE DEL PROGETTO DEFINITIVO	Ottobre 2018			