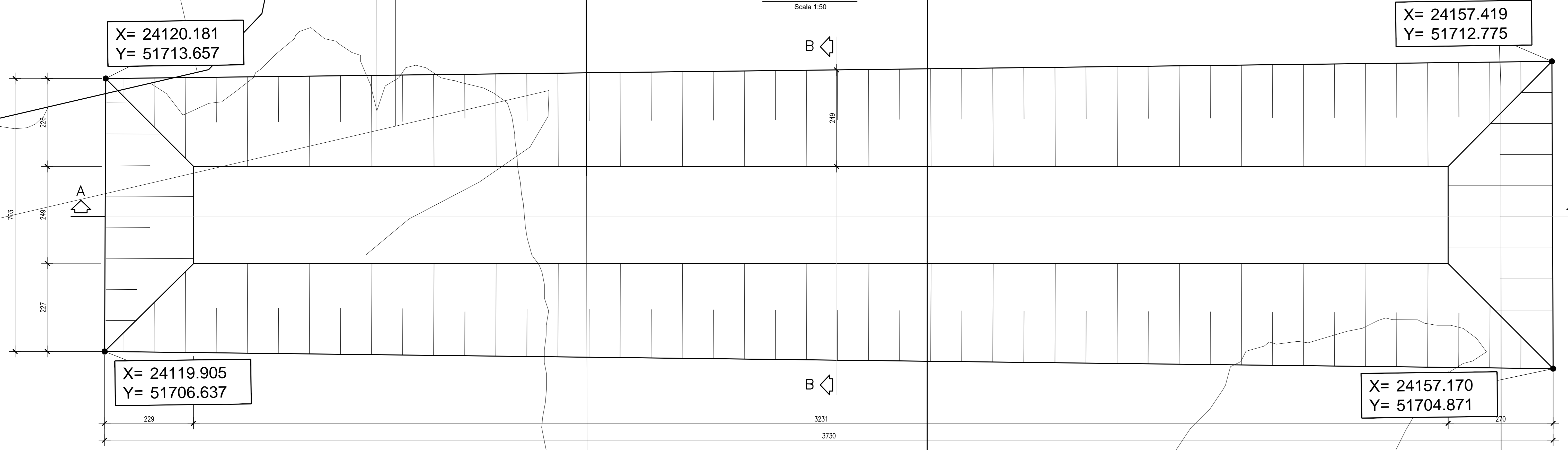
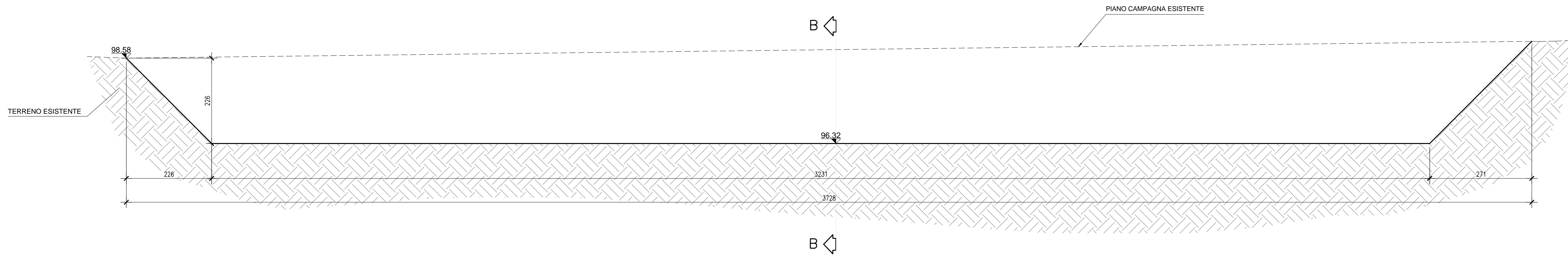


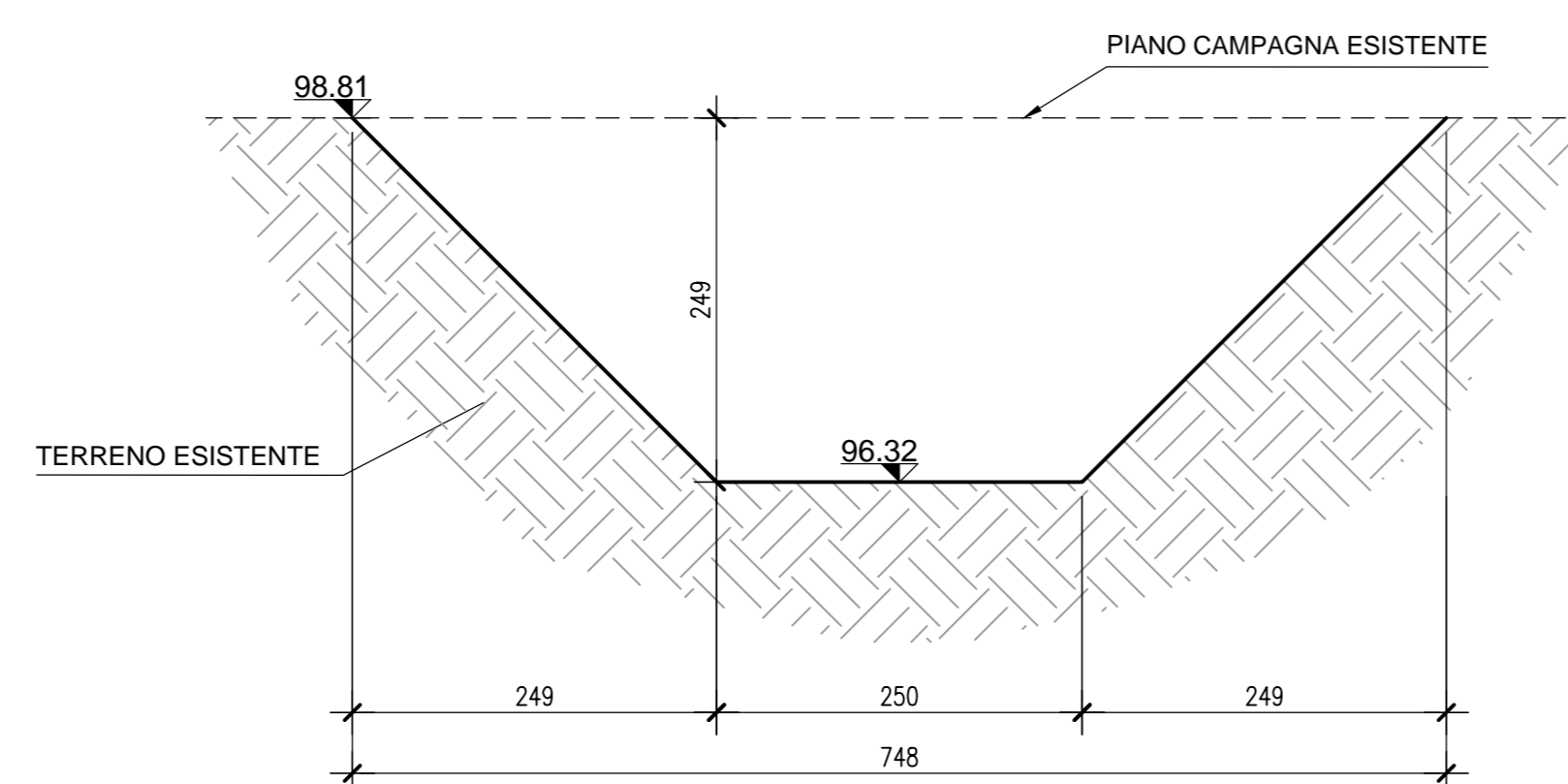
PLANIMETRIA
Scala 1:50



SEZIONE LONGITUDINALE A-A
Scala 1:50



SEZIONE B-B
Scala 1:50



TOMBINO	16
TIPOLOGIA	DN800
PK	18+100,00
VOLUME SCAVO [m³]	463,39



CORRIDOIO PLURIMODALE ADRIATICO
ITINERARIO MAGLIE - SANTA MARIA DI LEUCA
S.S. N° 275 "DI S. MARIA DI LEUCA"
LAVORI DI AMMODERNAMENTO E ADEGUAMENTO ALLA SEZ. B DEL D.M. 5.11.2001
S.S. 16 dal km 985+700 al km 985+386 - S.S. 275 dal Km 0+000 al km 37+000
1° Lotto: Dal Km 0+000 di prog. al Km 23+300 di prog.

PROGETTO DEFINITIVO COD. BA283

PROGETTAZIONE: ANAS - STRUTTURA TERRITORIALE PUGLIA		ATTIVITA' DI SUPPORTO
I. PROGETTISTI Ing. Alberto SANCHIACO - Progettista e Coordinatore Ing. Simone MASCIOLLO - Progettista	COLLABORATORI Geom. Andrea DELL'ANNA Geom. Massimo MANTANO Geom. Giuseppe CALO'	RTP: Lombardi Ingegneria S.r.l. - Strutturale TechProject S.r.l. - Geotecnico - Impianti
II. COORDINATORE IN FASE DI PROGETTAZIONE Ing. Alberto SANCHIACO	III. RESPONSABILE DEL PROCEDIMENTO Ing. Gianfranco PASQUALONIA	
RESPONSABILE PROJECT MANAGEMENT E PROGETTI SPECIALI Ing. Nicola MARZI	IV. COMMISSARIO STRAORDINARIO Ing. Vincenzo MARZI	

09-OPERE D'ARTE MINORI
5-Attraversamenti idraulici
Tombino 16
Pianta Scavi

CODICE PROGETTO	NOME FILE	REVISIONE	SCALA:
PROGETTO: L0503A D 1701	TOO_TM16_STR_CP01_B.pdf	B	1:50
CODICE ELAB.	ELAB.		
L0503A D 1701	TOO_TM16_STR_CP01		

REV.	DESCRIZIONE	DATA	REDATTO	VERIFICATO	APPROVATO
B	REVISIONE DEL PROGETTO DEFINITIVO	Marzo 2022			
A	REVISIONE DEL PROGETTO DEFINITIVO	Ottobre 2018			