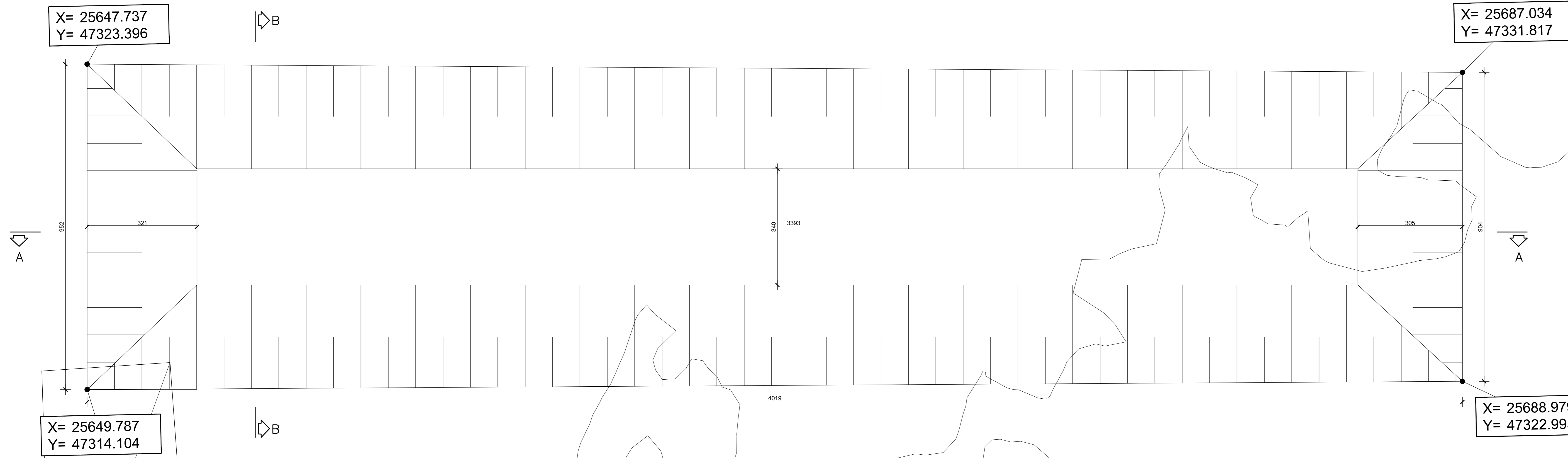
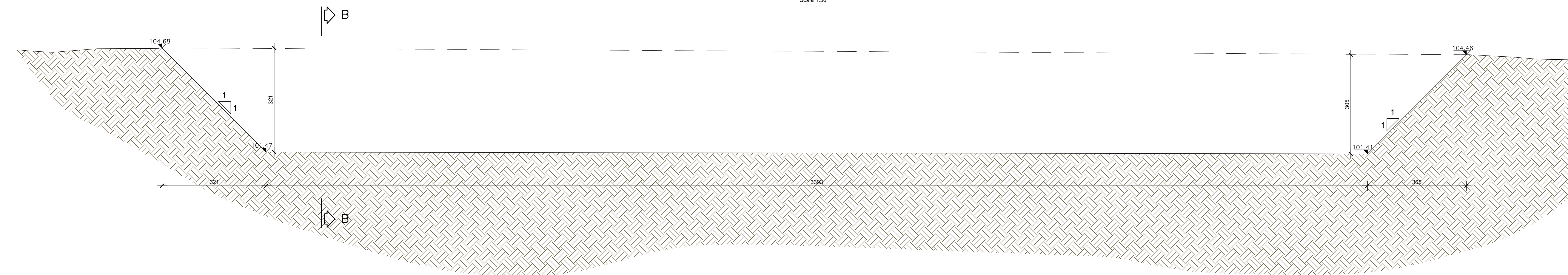


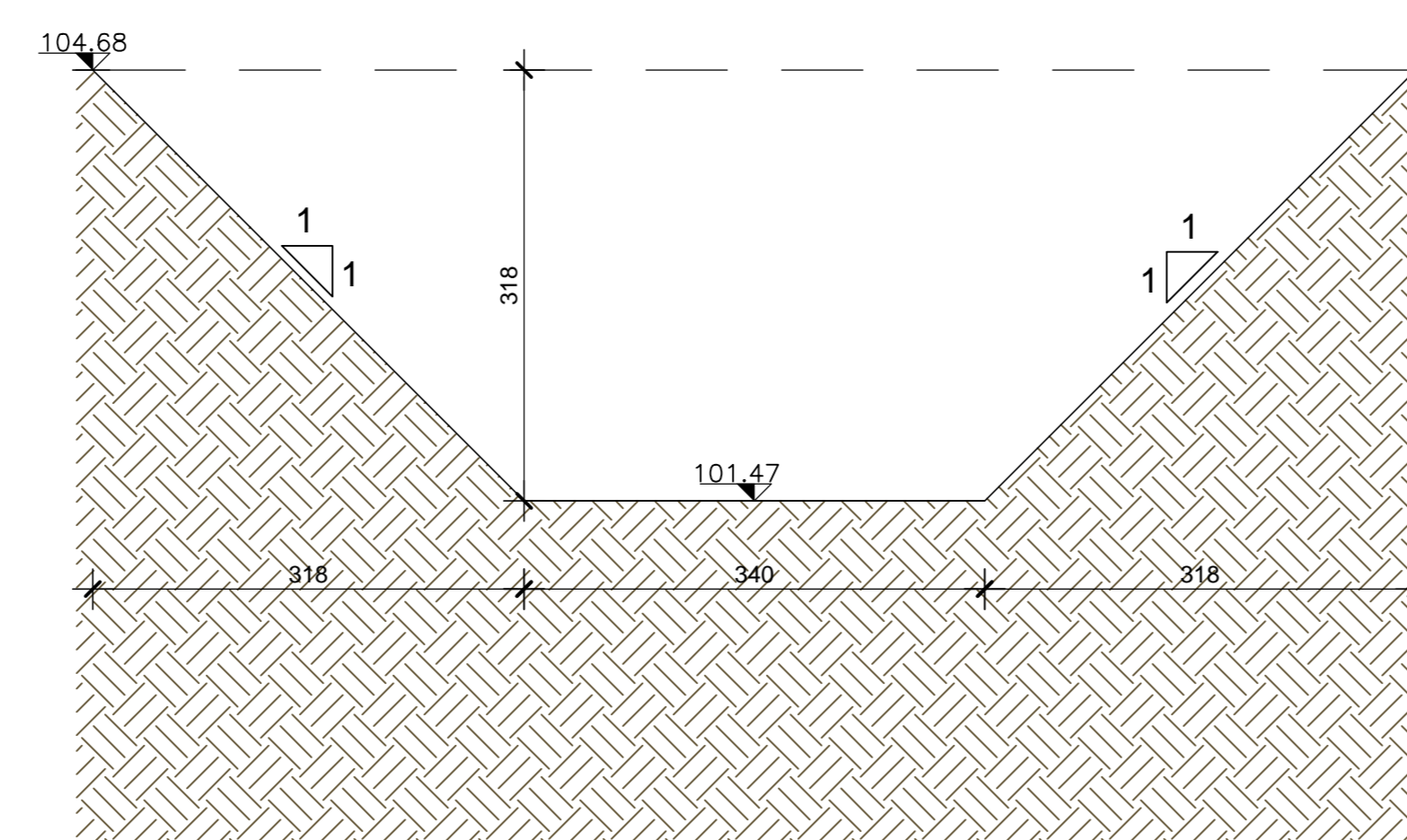
PLANIMETRIA  
Scala 1:50



SEZIONE LONGITUDINALE A-A  
Scala 1:50



SEZIONE B-B  
Scala 1:50



TOMBINO	19
TIPOLOGIA	scat. 1mx1m
PK	22+798,93
VOLUME SCAVO [m <sup>3</sup> ]	842

**CORRIDOIO PLURIMODALE ADRIATICO**  
ITINERARIO MAGLIE - SANTA MARIA DI LEUCA  
S.S. N° 275 "DI S. MARIA DI LEUCA"  
LAVORI DI AMMODERNAMENTO E ADEGUAMENTO ALLA SEZ. B DEL D.M. 5.11.2001  
S.S. 16 dal km 985+700 al km 985+386 - S.S. 275 dal Km 0+000 al km 37+000  
1° Lotto: Dal Km 0+000 di prog. al Km 23+300 di prog.

PROGETTO DEFINITIVO

COO. BA283

PROGETTAZIONE: ANAS - STRUTTURA TERRITORIALE PUGLIA

<p>I. PROGETTISTI Ing. Alberto SANDRICO - Progettista e Coordinatore Ing. Simone MASCIUOLO - Progettista</p>	<p>ATTIVITA' DI SUPPORTO RTP: Lombardi Ingegneria S.r.l. - Strutture TechProject S.r.l. - Geotecnico Impianti</p>
<p>COLLABORATORI Geom. Andrea DELL'ANNA Geom. Massimo AMBROSIO Geom. Giuseppe CALO'</p>	
<p>II. COORDINATORE IN FASE DI PROGETTAZIONE Ing. Alberto SANDRICO</p>	
<p>III. RESPONSABILE DEL PROCEDIMENTO Ing. Giordano PASQUALONIA</p>	
<p>RESPONSABILE PROJECT MANAGEMENT E PROGETTI SPECIALI Ing. Nicola MARZI</p>	
<p>IV. COMMISSARIO STRAORDINARIO Ing. Vincenzo MARZI</p>	

**09-OPERE D'ARTE MINORI**  
5-Attraversamenti idraulici  
Tombino 19  
Carpenteria

CODICE PROGETTO	NOME FILE	REVISIONE	SCALA:
PROGETTO L0503A D 1701	TOO_TM19_STR_CPO2_B.pdf	B	1:50
ELAB.	TOO_TM19_STR_CPO2		

REV.	DESCRIZIONE	DATA	REDATTO	VERIFICATO	APPROVATO
B	REVISIONE DEL PROGETTO DEFINITIVO	Maggio 2022			
A	REVISIONE DEL PROGETTO DEFINITIVO	Ottobre 2018			