

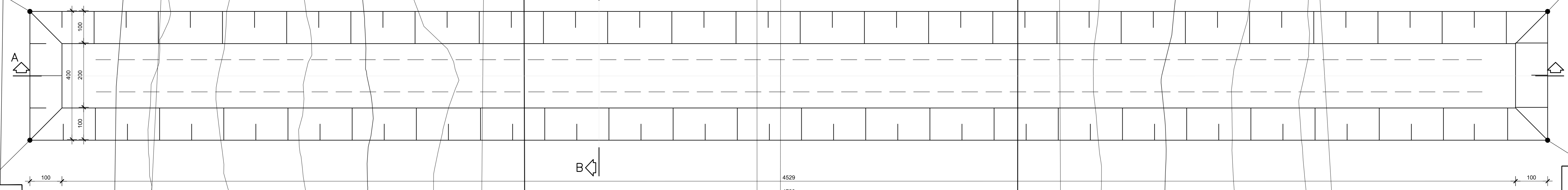
**PLANIMETRIA**  
Scala 1:50

X= 23092.958  
Y= 65593.588

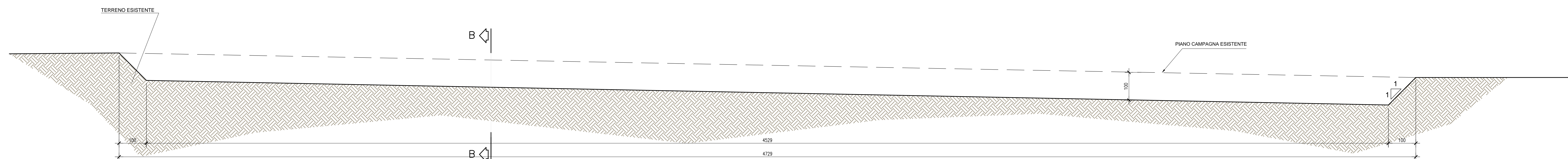
X= 23122.316  
Y= 65630.656

X= 23096.094  
Y= 65591.104

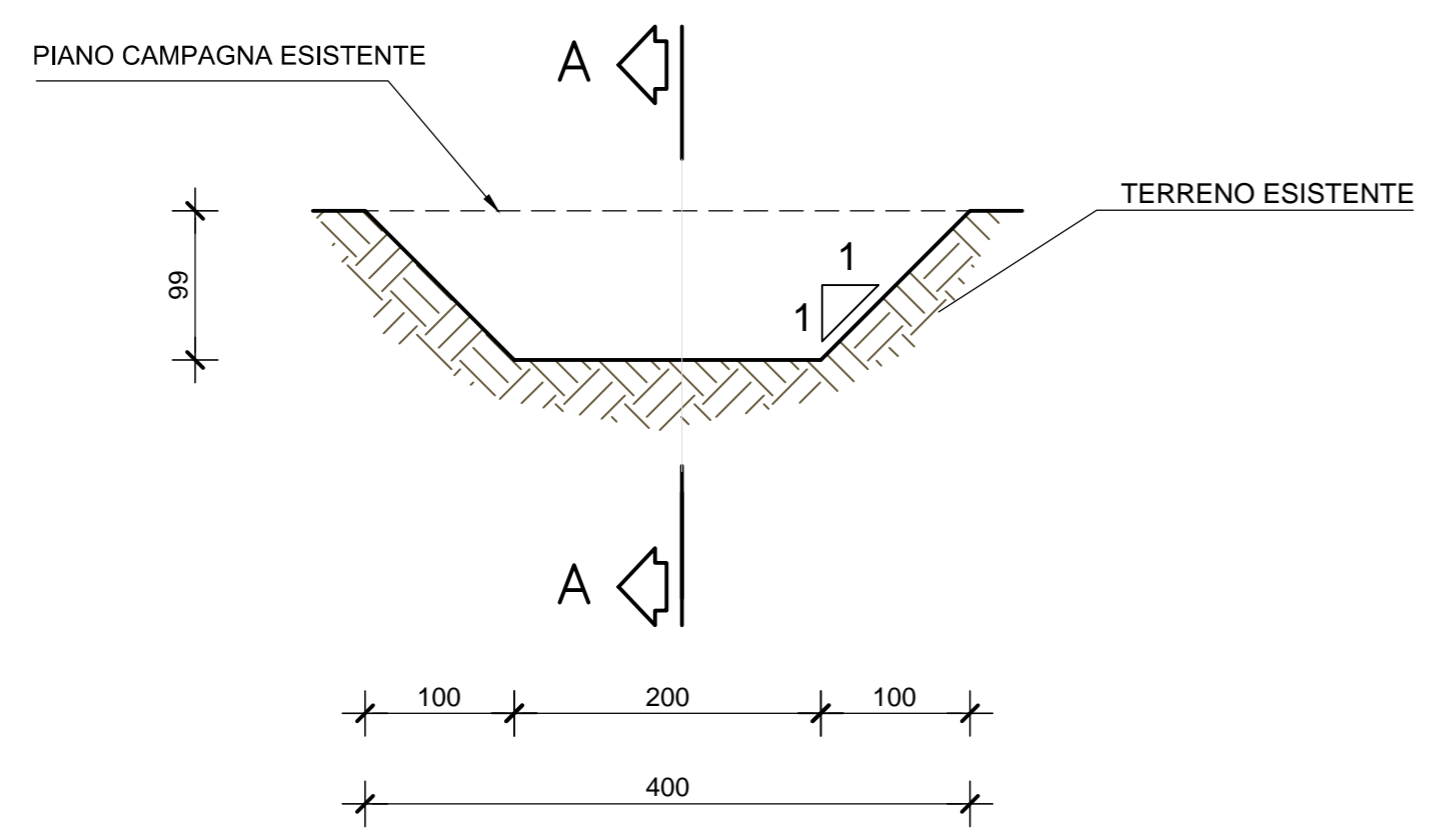
X= 23125.451  
Y= 65628.173



**SEZIONE LONGITUDINALE A-A**  
Scala 1:50



**SEZIONE B-B**  
Scala 1:50



<b>TOMBINO</b>	<b>faunistico 1</b>
<b>TIPOLOGIA</b>	<b>DN1000</b>
<b>PK</b>	<b>3+340,00</b>
<b>VOLUME SCAVO [m³]</b>	<b>136,88</b>



**CORRIDOIO PLURIMODALE ADRIATICO**  
ITINERARIO MAGLIE - SANTA MARIA DI LEUCA  
S.S. N° 275 "DI S. MARIA DI LEUCA"  
LAVORI DI AMMODERNAMENTO E ADEGUAMENTO ALLA SEZ. B DEL D.M. 5.11.2001  
S.S. 16 dal km 985+700 al km 985+386 - S.S. 275 dal Km 0+000 al km 37+000  
1° Lotto: Dal Km 0+000 di prog. al Km 23+300 di prog.

**PROGETTO DEFINITIVO** COD. BA283

**PROGETTAZIONE:** ANAS - STRUTTURA TERRITORIALE PUGLIA

I. PROGETTISTI Ing. Alberto SANCHECO - Progettista e Coordinatore Ing. Simone MASCIOLLO - Progettista	ATTIVITA' DI SUPPORTO RTP: Lombardi Ingegneria S.r.l. - Strutture TechProject S.r.l. - Geotecnico Impianti
COLLABORATORI Geom. Andrea DELL'ANNA Geom. Massimo MANTANO Geom. Giuseppe CALO'	
II. COORDINATORE IN FASE DI PROGETTAZIONE Ing. Alberto SANCHECO	
III. RESPONSABILE DEL PROCEDIMENTO Ing. Gianfranco PASQUALONIA	
RESPONSABILE PROJECT MANAGEMENT E PROGETTI SPECIALI Ing. Nicola MARZI	
IV. COMMISSARIO STRAORDINARIO Ing. Vincenzo MARZI	

**09-OPERE D'ARTE MINORI**  
6-Attraversamenti faunistici  
Attraversamento 1  
Pianta scavi

CODICE PROGETTO	NOME FILE	REVISIONE	SCALA:
PROGETTO LW_PROG_N_FROD	TOO_TM24_STR_CP01_B.pdf	B	1:50
ELAB. [1701]	CODICE ELAB. [TOO_TM24_STR_CP01]		

B	REVISIONE DEL PROGETTO DEFINITIVO	Marzo 2022			
A	REVISIONE DEL PROGETTO DEFINITIVO	Ottobre 2018			
REV.	DESCRIZIONE	DATA	REDATTO	VERIFICATO	APPROVATO