

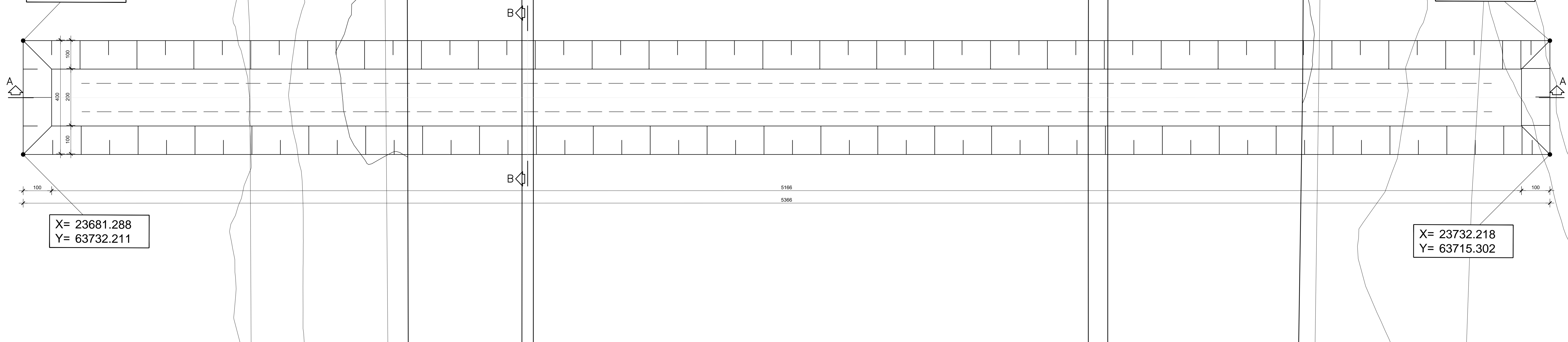
X= 23682.548
Y= 63736.007

X= 23733.478
Y= 63719.098

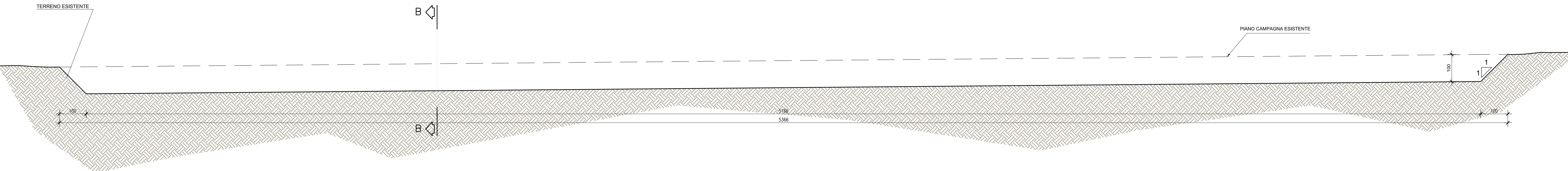
X= 23681.288
Y= 63732.211

X= 23732.218
Y= 63715.302

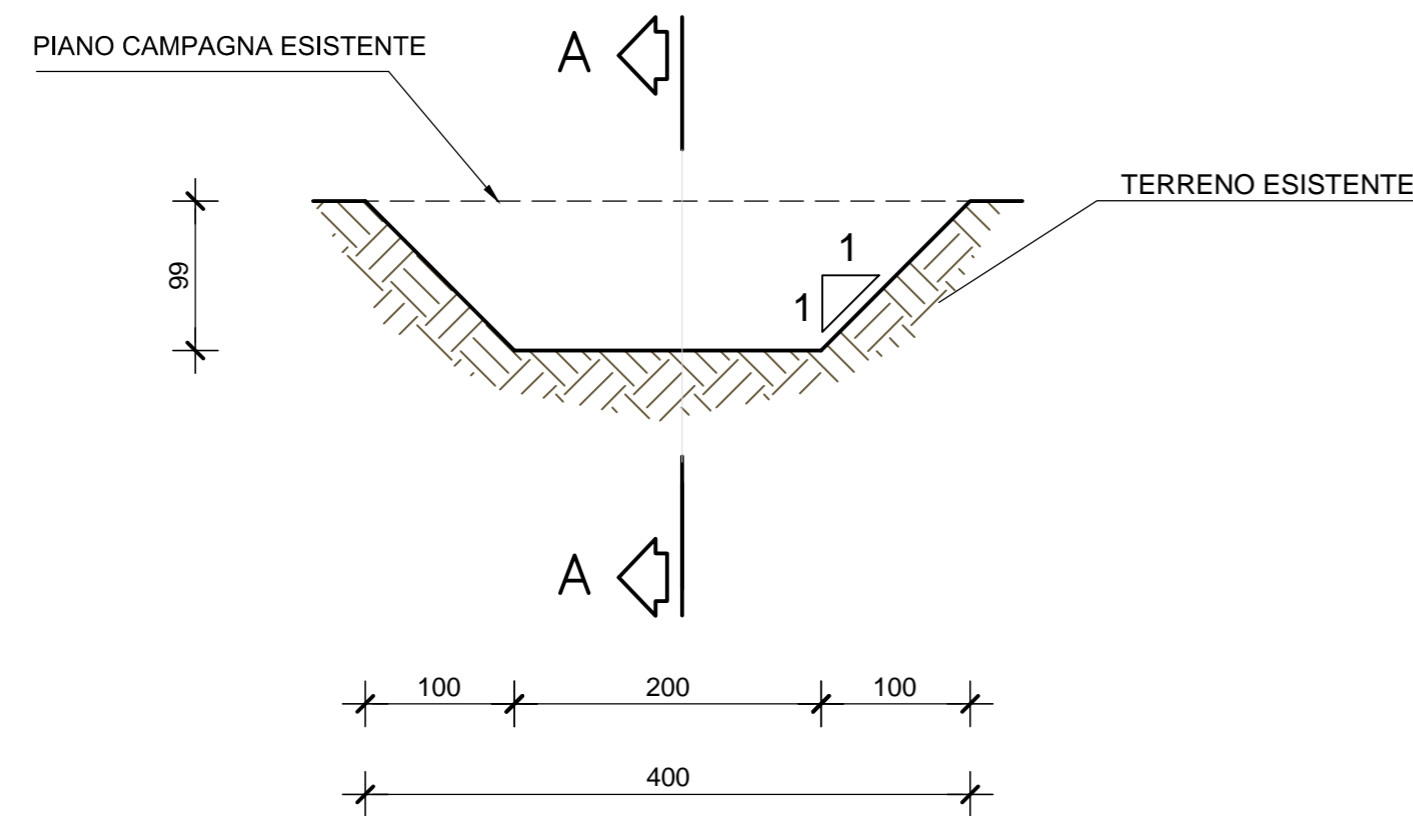
PLANIMETRIA
Scala 1:50



SEZIONE LONGITUDINALE A-A
Scala 1:50



SEZIONE B-B
Scala 1:50



TOMBINO	faunistico 3
TIPOLOGIA	DN1000
PK	5+580,00
VOLUME SCAVO [m³]	155,62



CORRIDOIO PLURIMODALE ADRIATICO
ITINERARIO MAGLIE - SANTA MARIA DI LEUCA
S.S. N° 275 "DI S. MARIA DI LEUCA"
LAVORI DI AMMODERNAMENTO E ADEGUAMENTO ALLA SEZ. B DEL D.M. 5.11.2001
S.S. 16 dal km 985+700 al km 985+386 - S.S. 275 dal Km 0+000 al km 37+000
1° Lotto: Dal Km 0+000 di prog. al Km 23+300 di prog.

PROGETTO DEFINITIVO

COD. BA283

PROGETTAZIONE: ANAS - STRUTTURA TERRITORIALE PUGLIA

I. PROGETTISTI Ing. Alberto SANDRICO - Progettista e Coordinatore Ing. Simone MASCIOLLO - Progettista	ATTIVITÀ DI SUPPORTO RTP: Lombardi Ingegneria S.r.l. - Strutture TechProject S.r.l. - Geotecnica - Impianti
COLLABORATORI Geom. Andrea DELL'ANNA Geom. Massimo MANTANO Geom. Giuseppe CALO'	
II. COORDINATORE IN FASE DI PROGETTAZIONE Ing. Alberto SANDRICO	
III. RESPONSABILE DEL PROCEDIMENTO Ing. Gianfranco PASQUALONIA	
RESPONSABILE PROJECT MANAGEMENT E PROGETTI SPECIALI Ing. Nicola MARZI	
IV. COMMISSARIO STRAORDINARIO Ing. Vincenzo MARZI	

09-OPERE D'ARTE MINORI
6-Attraversamenti faunistici
Attraversamento 3
Pianta scavi

CODICE PROGETTO		NOME FILE		REVISIONE	SCALA:
PROGETTO	LV. PROG. N. PROG.	TOO_TM26_STR_CP01_B.pdf		B	1:50
ELAB.	ELAB.	TOO_TM26_STR_CP01			

B	REVISIONE DEL PROGETTO DEFINITIVO	Marzo 2022			
A	REVISIONE DEL PROGETTO DEFINITIVO	Ottobre 2018			
REV.	DESCRIZIONE	DATA	REDATTO	VERIFICATO	APPROVATO