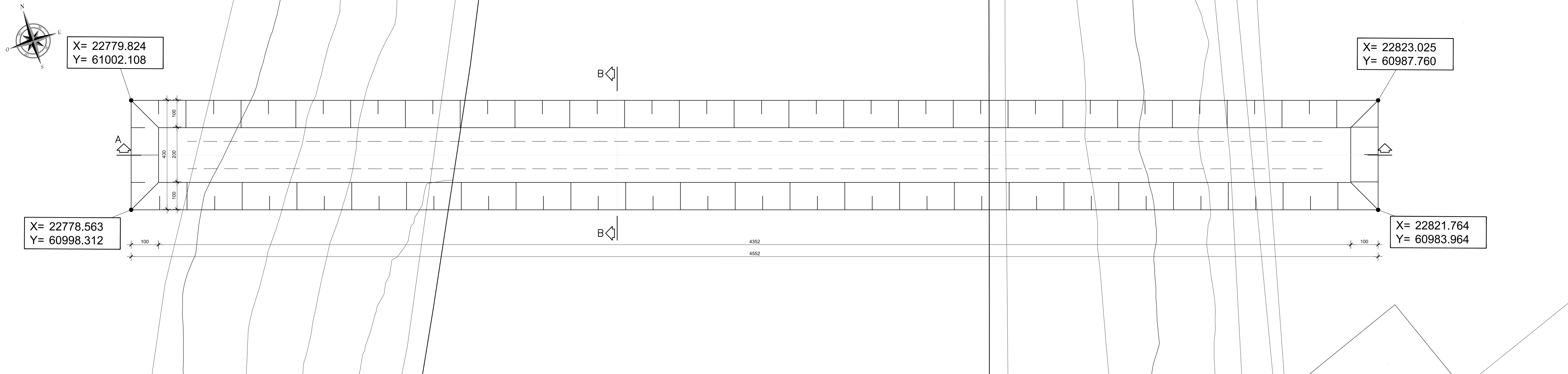
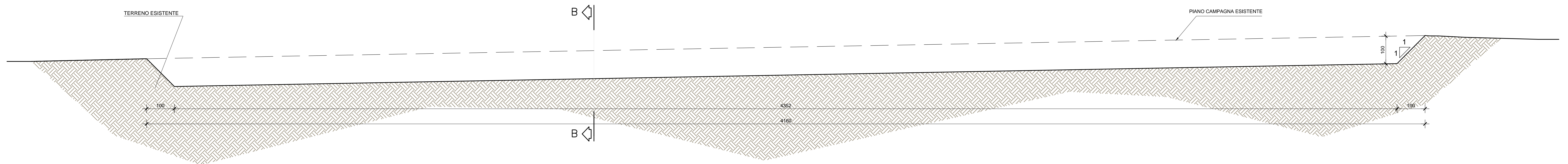


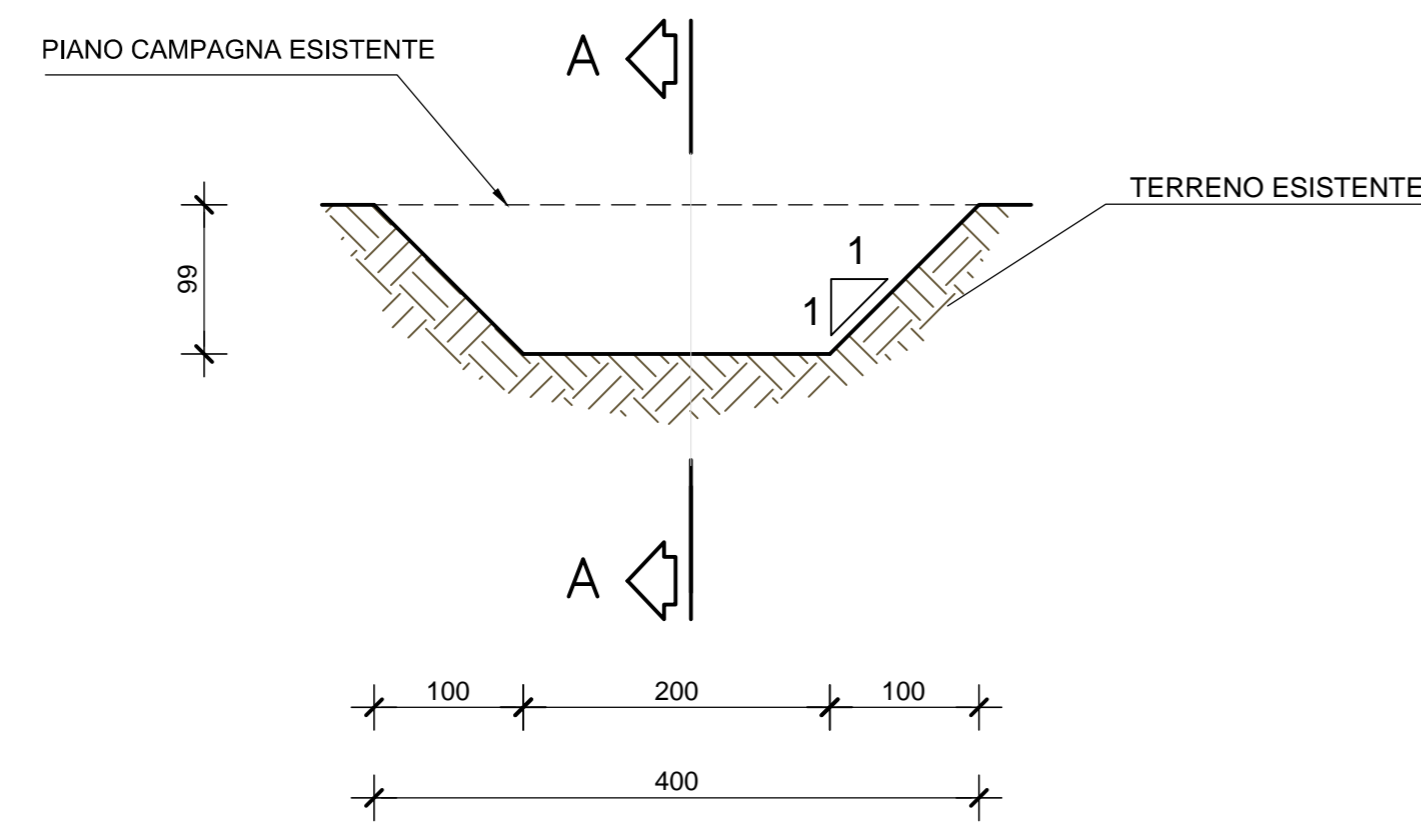
PLANIMETRIA
Scala 1:50



SEZIONE LONGITUDINALE A-A
Scala 1:50



SEZIONE B-B
Scala 1:50



TOMBINO	faunistico 4
TIPOLOGIA	DN1000
PK	8+460,00
VOLUME SCAVO [m³]	131,67

PROGETTAZIONE: ANAS - STRUTTURA TERRITORIALE PUGLIA		Attività di SUPPORTO
I. PROGETTISTI Ing. Alberto SANDRICO - Progettista e Coordinatore Ing. Simone MASCIOLLO - Progettista	COLLABORATORI Geom. Andrea DELL'ANNA Geom. Massimo MANTANO Geom. Giuseppe CALO'	RTP: Lombardi Ingegneria S.r.l. - Strutture TechProject S.r.l. - Geotecnico Impianti
II. COORDINATORE IN FASE DI PROGETTAZIONE Ing. Alberto SANDRICO	III. RESPONSABILE DEL PROCEDIMENTO Ing. Gianfranco PASQUALONIA	
RESPONSABILE PROJECT MANAGEMENT E PROGETTI SPECIALI Ing. Nicola MARZI	IV. COMMISSARIO STRAORDINARIO Ing. Vincenzo MARZI	

09-OPERE D'ARTE MINORI
6-Attraversamenti faunistici
Attraversamento 4
Pianta scavi

CODICE PROGETTO	NOME FILE	REVISIONE	SCALA:
PROGETTO: L0503A D 1701	TOO_TM27_STR_CP01_B.pdf	B	1:50
CODICE ELAB.	ELAB.		
L0503A D 1701	TOO_TM27_STR_CP01		

B	REVISIONE DEL PROGETTO DEFINITIVO	Marzo 2022			
A	REVISIONE DEL PROGETTO DEFINITIVO	Ottobre 2018			
REV.	DESCRIZIONE	DATA	REDATTO	VERIFICATO	APPROVATO