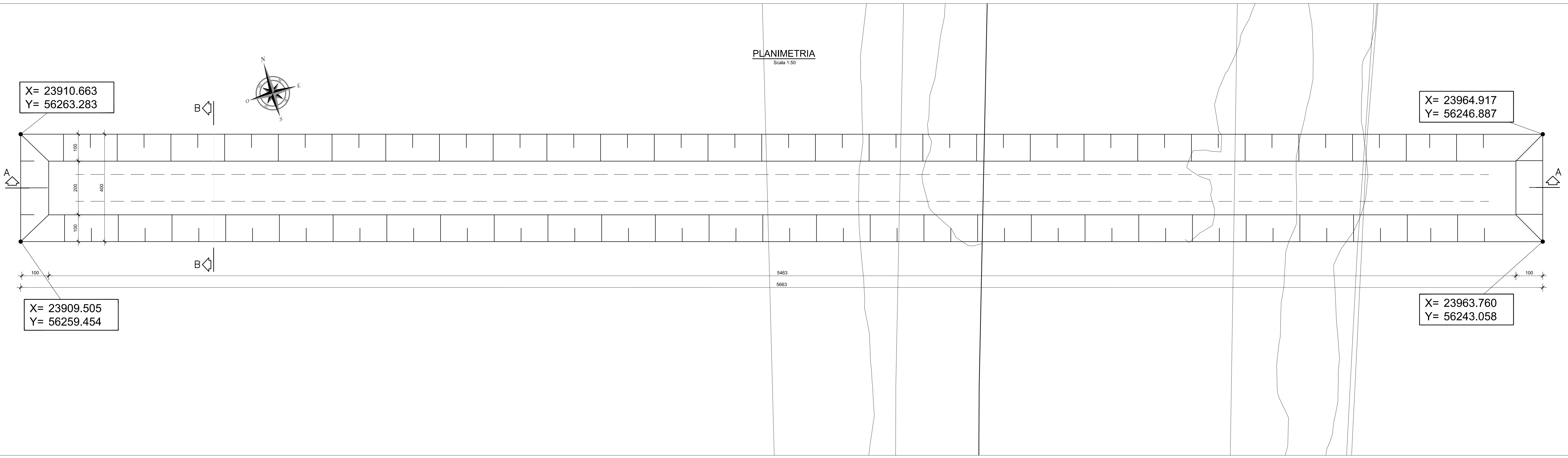
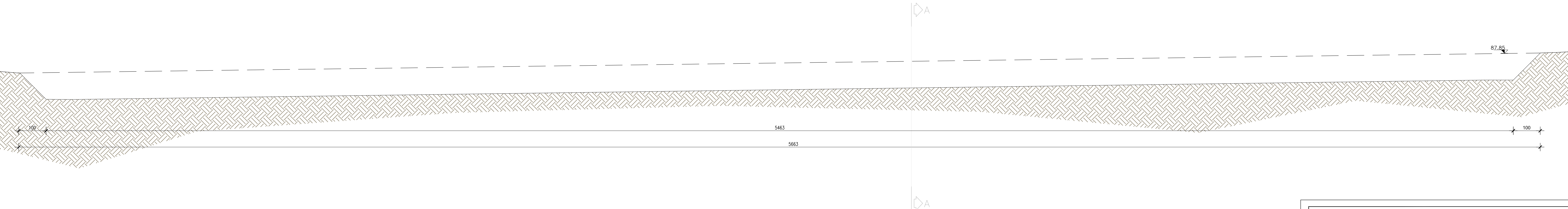


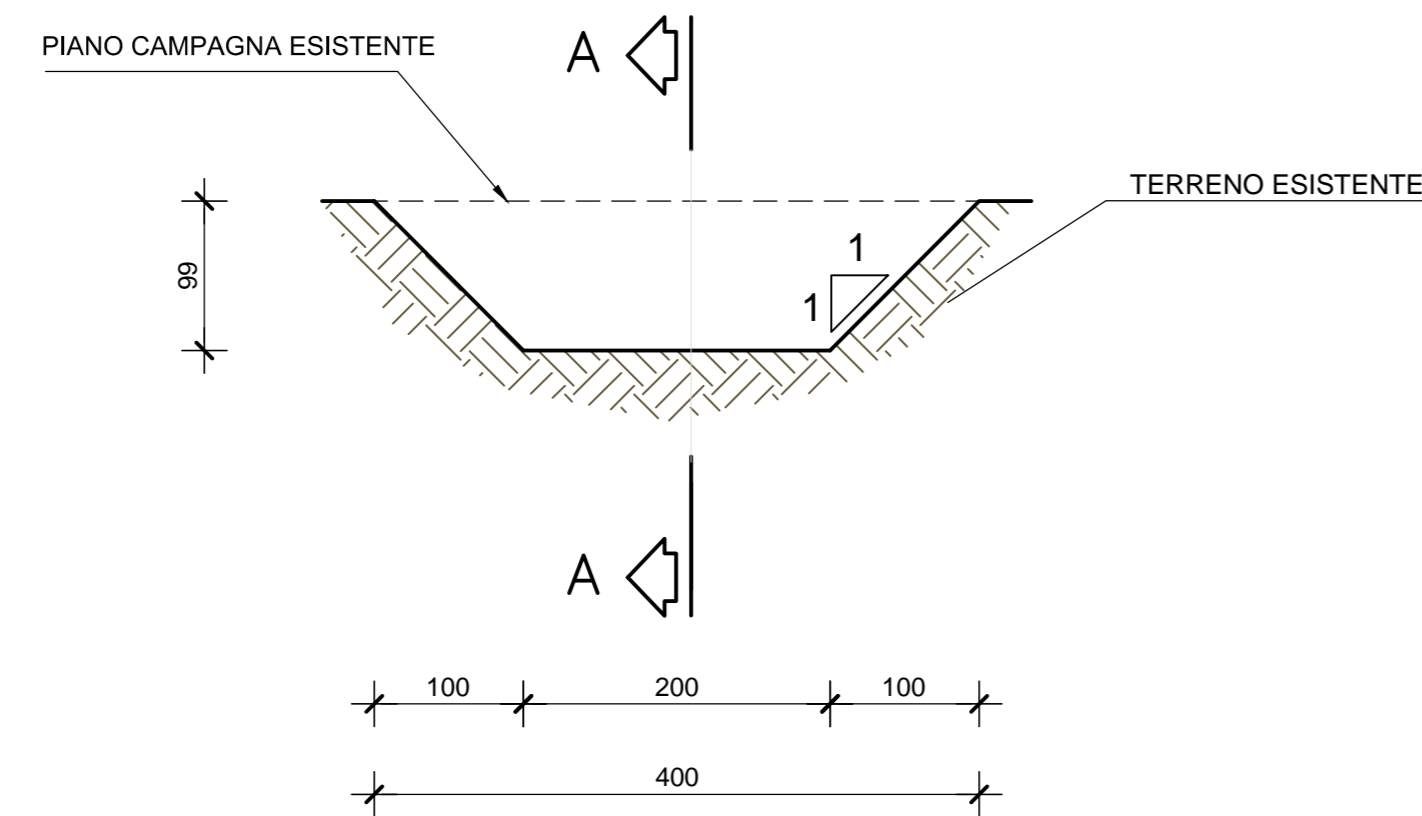
PLANIMETRIA
Scala 1:50



SEZIONE LONGITUDINALE A-A
Scala 1:50



SEZIONE B-B
Scala 1:50



TOMBINO	faunistico 7
TIPOLOGIA	DN1000
PK - SCS7	13+480,00
VOLUME SCAVO [m³]	164,37

Sanas
GRUPPO FS ITALIANE Direzione Progettazione e Realizzazione Lavori

**CORRIDOIO PLURIMODALE ADRIATICO
ITINERARIO MAGLIE - SANTA MARIA DI LEUCA
S.S. N° 275 "DI S. MARIA DI LEUCA"
LAVORI DI AMMODERNAMENTO E ADEGUAMENTO ALLA SEZ. B DEL D.M. 5.11.2001
S.S. 16 dal km 985+700 al km 985+386 - S.S. 275 dal Km 0+000 al km 37+000
1° Lotto: Dal Km 0+000 di prog. al Km 23+300 di prog.**

PROGETTO DEFINITIVO COD. BA283

PROGETTAZIONE: ANAS - STRUTTURA TERRITORIALE PUGLIA

I. PROGETTISTI Ing. Alberto SANDRICO - Progettista e Coordinatore Ing. Simona MASCIOLLO - Progettista	ATTIVITÀ DI SUPPORTO
COLLABORATORI Geom. Andrea DELL'ANNA Geom. Massimo MANTANO Geom. Giuseppe CALO'	RTP: Lombardi Ingegneria S.r.l. - Strutturale TechProject S.r.l. - Geotecnico Impianti
II. COORDINATORE IN FASE DI PROGETTAZIONE Ing. Alberto SANDRICO	
III. RESPONSABILE DEL PROCEDIMENTO Ing. Gianfranco PASQUALONIA	
RESPONSABILE PROJECT MANAGEMENT E PROGETTI SPECIALI Ing. Nicola MARZI	
IV. COMMISSARIO STRAORDINARIO Ing. Vincenzo MARZI	

09-OPERE D'ARTE MINORI
6-Attraversamenti faunistici
Attraversamento 7
Pianta scavi

CODICE PROGETTO	NOME FILE	REVISIONE	SCALA:
PROGETTO L0503A D 1701	TOO_TM30_STR_CP01_B.pdf	B	1:50
ELAB. L0503A D 1701	CODICE ELAB. L0503A D 1701		

REV.	DESCRIZIONE	DATA	REDATTO	VERIFICATO	APPROVATO
B	REVISIONE DEL PROGETTO DEFINITIVO	Maggio 2022			
A	REVISIONE DEL PROGETTO DEFINITIVO	Ottobre 2018			