
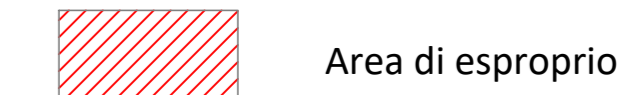



- LEGENDA:**
-  Limite fascia di rispetto stradale
 -  Area di esproprio
 -  Attuale sede stradale

CORRIDOIO PLURIMODALE ADRIATICO
ITINERARIO MAGLIE - SANTA MARIA DI LEUCA
 S.S. N° 275 "DI S. MARIA DI LEUCA"
LAVORI DI AMMODERNAMENTO E ADEGUAMENTO ALLA SEZ. B DEL D.M. 5.11.2001
 S.S. 16 dal km 0+000 al km 0+386 - S.S. 275 dal km 0+000 al km 37+000
1° Lotto: Dal Km 0+000 di prog. al Km 23+300 di prog.

PROGETTO DEFINITIVO COD. BA283

PROGETTAZIONE: ANAS - STRUTTURA TERRITORIALE PUGLIA

I PROGETTISTI Ing. Alberto SANCHIRO - Progettista e Coordinatore Ing. Simone MANGIOLUCCI - Progettista	ATTI/MX DI SUPPORTO Ing. Giorgio Olindo RIZZO - Esperto <small>Valutazione 2020, 2021, 2022</small>
COLLABORATORI Geom. Andrea DELL'ANNA Geom. Massimo AMERIGHI Geom. Giuseppe CALI'	
IL COORDINATORE IN FASE DI PROGETTAZIONE Ing. Alberto SANCHIRO	
IL RESPONSABILE DEL PROCEDIMENTO Ing. Gianfranco PAGLIAROLLA	
RESPONSABILE PROJECT MANAGEMENT E PROGETTI SPECIALI Ing. Niccolò MARZI	
IL COMMISSARIO STRAORDINARIO Ing. Vincenzo MARZI	

ESPROPRI
PLANIMETRIE CATASTALE CON AREE DI OCCUPAZIONE
 Tav. 4 di 14 - Muro Leccese

CODICE PROGETTO		NOME FILE		REVISIONE	SCALA:
PROGETTO	LV. PROG. N. PROG.	POD_PS00_ESP_PO04_D			
10503A	D 1701	CODICE ELAB.	105030E1E1P004	D	1:2000
D	REVISIONE DEL PROGETTO DEFINITIVO			Maggio 2022	
C	OTTEMPERANZA PARERE AdB Puglia - PARERE CSLLPP			Aprile 2018	
B	REVISIONE DEL PROGETTO DEFINITIVO			Giugno 2018	
A	REVISIONE DEL PROGETTO DEFINITIVO			Giugno 2018	
REV.	DESCRIZIONE	DATA	REDATTO	VERIFICATO	APPROVATO