






- LEGENDA:**
-  Limite fascia di rispetto stradale
  -  Area di esproprio
  -  Attuale sede stradale

**Sanas**  
GRUPPO IS ITALIANE Direzione Progettazione e Realizzazione Lavori

**CORRIDOIO PLURIMODALE ADRIATICO**  
ITINERARIO MAGLIE - SANTA MARIA DI LEUCA  
S.S. N° 275 "DI S. MARIA DI LEUCA"  
LAVORI DI AMMODERNAMENTO E ADEGUAMENTO ALLA SEZ. B DEL D.M. 5.11.2001  
S.S. 16 dal km 0+000 al km 0+386 - S.S. 275 dal km 0+000 al km 37+000  
1° Lotto: Dal Km 0+000 di prog. al Km 23+300 di prog.

**PROGETTO DEFINITIVO** COD. BA283

---

**PROGETTAZIONE: ANAS - STRUTTURA TERRITORIALE PUGLIA**

I PROGETTISTI Ing. Alberto SANCHIRICO - Progettista e Coordinatore Ing. Simone MANGIOLLO - Progettista	ATTUALI DI SUPPORTO Ing. Giorgio Olindo RIZZO - Esperto
COLLABORATORI Geom. Andrea DELL'ANNA Geom. Massimo AMERINO Geom. Giuseppe CALI'	
IL COORDINATORE IN FASE DI PROGETTAZIONE Ing. Alberto SANCHIRICO	
IL RESPONSABILE DEL PROCEDIMENTO Ing. Gianfranco PAGLIAROLA	
RESPONSABILE PROJECT MANAGEMENT E PROGETTI SPECIALI Ing. Niccolò MARZI	
IL COMMISSARIO STRAORDINARIO Ing. Vincenzo MARZI	

**ESPROPRI**  
PLANIMETRIE CATASTALE CON AREE DI OCCUPAZIONE  
Tav. 8 di 14 - San Cassiano

CODICE PROGETTO	NOME FILE	REVISIONE	SCALA:
PROGETTO LIV. PROG. N. PROG. 00503A 01701	POD_PS00_ESP_PO08_D CODICE ELAB.: P010500E5P008	0	1:2000
D	REVISIONE DEL PROGETTO DEFINITIVO	Marzo 2022	
C	OTTIMIZZAZIONE PARERE AdB Puglia - PARERE CSLLPP	Aprile 2018	
B	REVISIONE DEL PROGETTO DEFINITIVO	Giugno 2018	
A	REVISIONE DEL PROGETTO DEFINITIVO	Giugno 2018	
REV.	DESCRIZIONE	DATA	REDATTO VERIFICATO APPROVATO