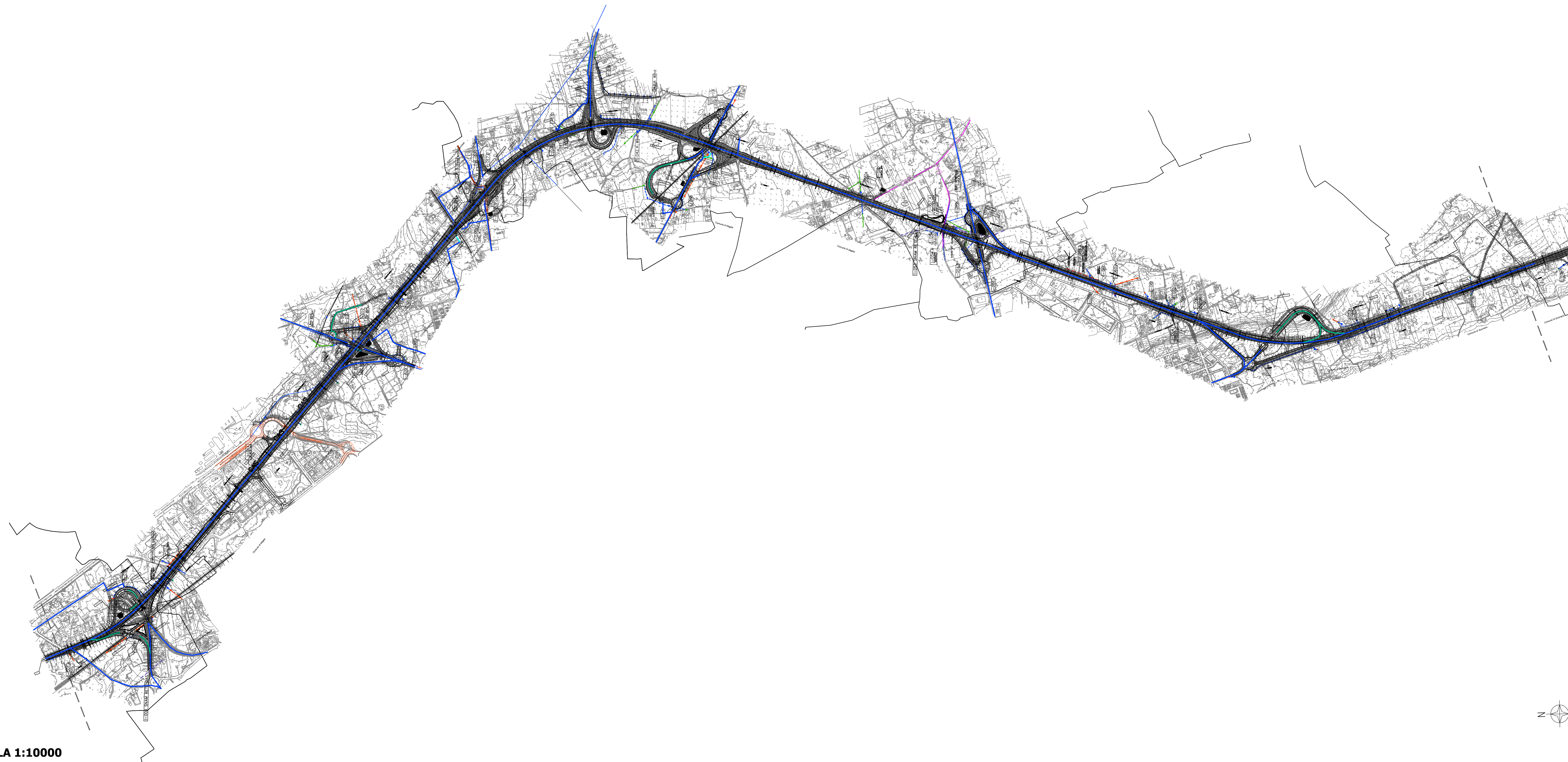


Inizio 1°stralcio

Legenda

- Viabilità di cantiere esistente
- Piste di cantiere su tracciato di progetto
- Piste di cantiere da ripristinare



SCALA 1:10000



**CORRIDOIO PLURIMODALE ADRIATICO
ITINERARIO MAGLIE - SANTA MARIA DI LEUCA**
S.S. N° 275 "DI S. MARIA DI LEUCA"
LAVORI DI AMMODERNAMENTO E ADEGUAMENTO ALLA SEZ. B DEL D.M. 5.11.2001
S.S. 16 dal km 981+700 al km 985+386 - S.S. 275 dal km 0+000 al km 37+000
1° Lotto: Dal Km 0+000 di prog. al Km 23+300 di prog.

PROGETTO DEFINITIVO COD. BA283

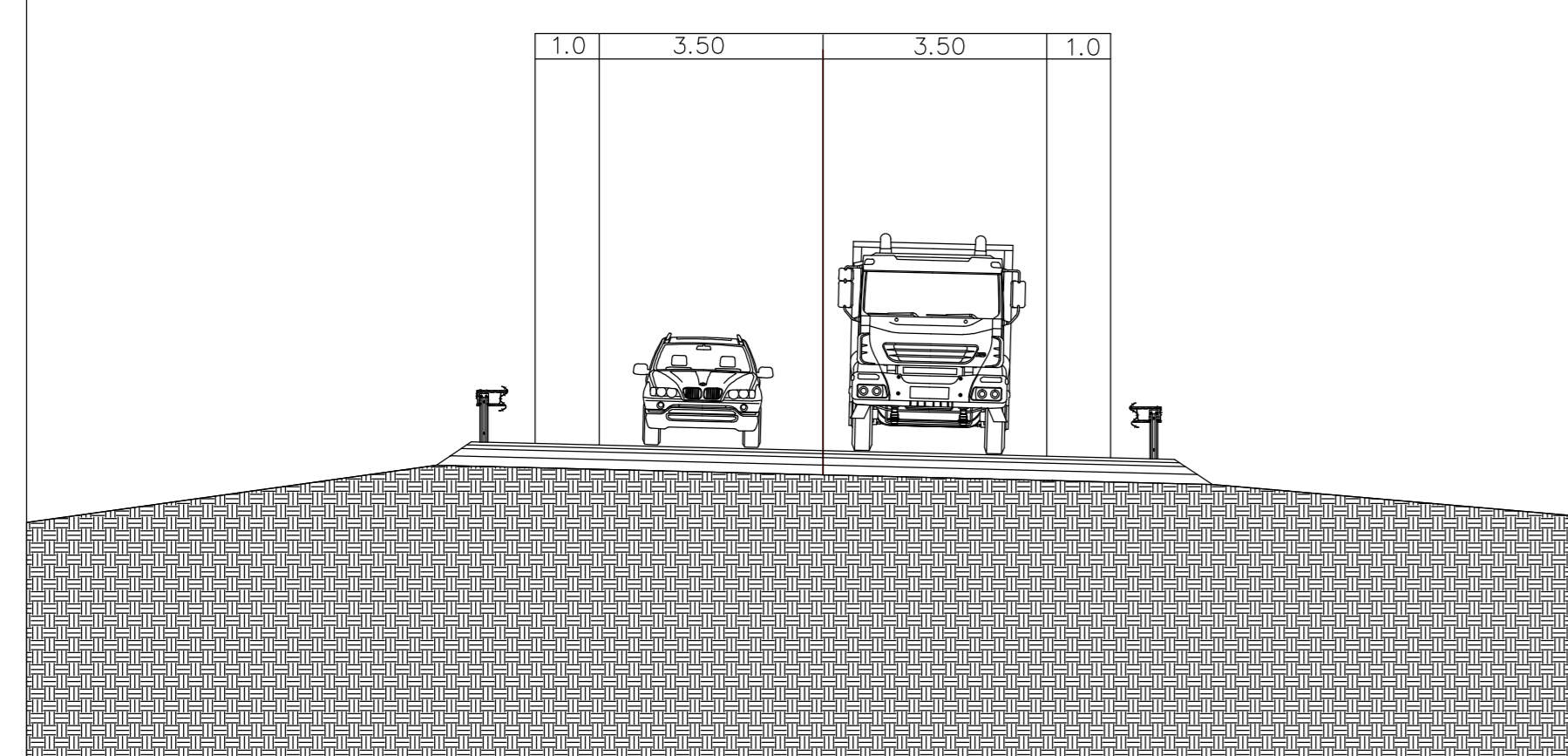
PROGETTAZIONE: ANAS - STRUTTURA TERRITORIALE PUGLIA

<p>PROGETTISTI Ing. Alberto SANCHEZ - Progettista e Coordinatore Ing. Simone MOCCELLO - Progettista</p> <p>COLLABORATORI Geom. Andrea DELL'ANNA Geom. Massimo MARTANO Geom. Giuseppe DALI'</p> <p>IL COORDINATORE IN FASE DI PROGETTAZIONE Ing. Alberto SANCHEZ</p> <p>IL RESPONSABILE DEL PROCEDIMENTO Ing. Gianfranco PAGALANZA</p> <p>RESPONSABILE PROJECT MANAGEMENT E PROGETTI SPECIALI Ing. Nicola MARZI</p> <p>IL COMMISSARIO STRAORDINARIO Ing. Vincenzo MARZI</p>	<p>ATTIVITA' DI SUPPORTO</p>
--	------------------------------

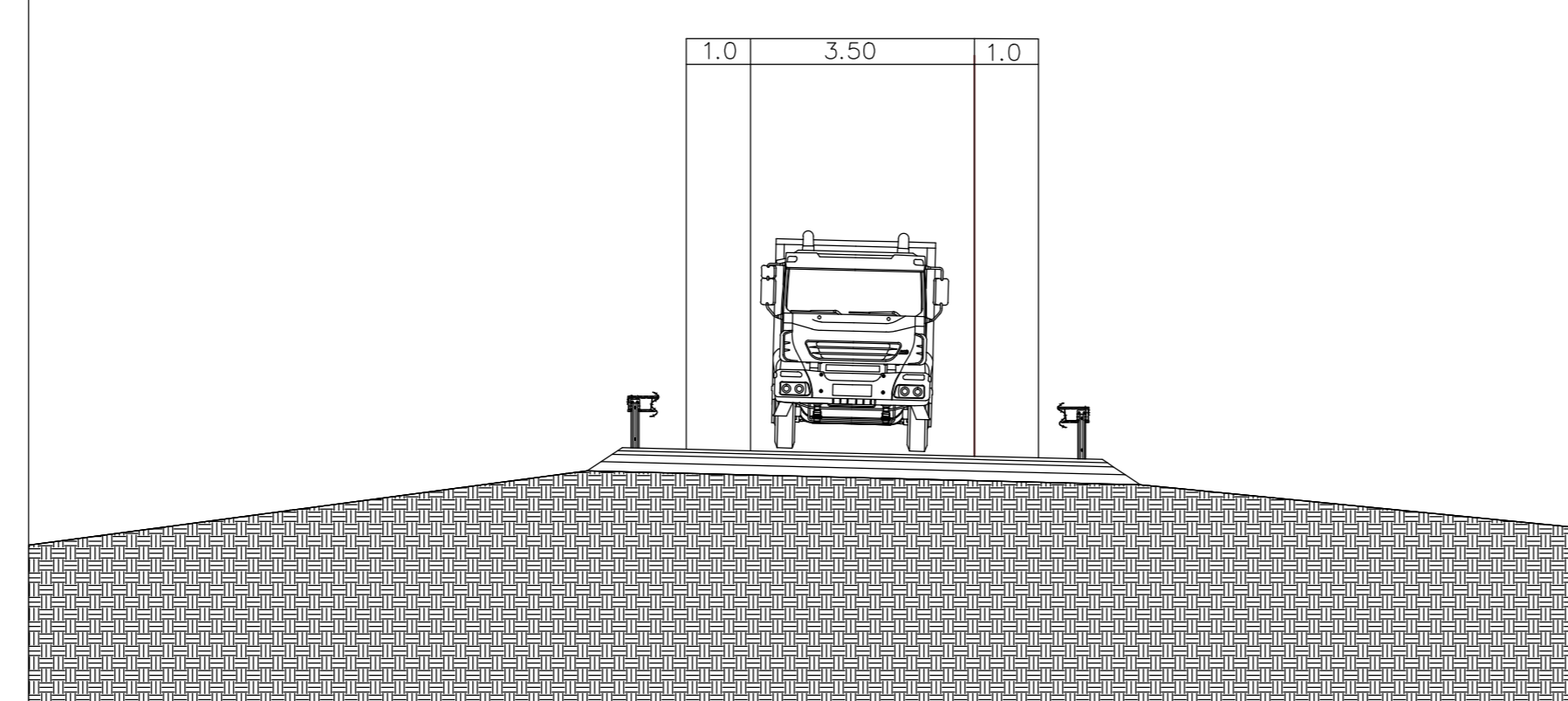
CANTIERIZZAZIONE
Planimetria, profili e sezioni tipo piste di cantiere

CODICE PROGETTO		NOME FILE		REVISIONE	SCALA:
PROGETTO	LEV. PROG. N. PROG.	TODIADICANP01B			
00003A	01701	TODIADICANP01B		0	1:100
ELAB.		TODIADICANP01B			
B	REVISIONE DEL PROGETTO DEFINITIVO		Marzo 2022		
A	REVISIONE DEL PROGETTO DEFINITIVO		Giugno 2018		
REV.	DESCRIZIONE	DATA	REDAITTO	VERIFICATO	APPROVATO

**SEZIONE TIPO VIABILITA' DI CANTIERE ESISTENTE
SCALA 1:100**



**SEZIONE TIPO PISTE DI CANTIERE SU TRACCIATO DI PROGETTO
SCALA 1:100**



**SEZIONE TIPO PISTE DI CANTIERE DA RIPRISTINARE
SCALA 1:100**

