Firmato digitalmente da
Andrea Pilli
CN = Pilli Andrea
O = Ordine degli Architetti di Venezia
C = IT

MACCHIA MEDITERRANEA E VEGETAZIONE NATURALISTICA
SCHEMA SESTO D'IMPIANTO

	N.
Qi - Quercus ilex	3
Qt - Quercus ithaburensis	2
Cs - Ceratonia siliqua	2
Ce - Cercis siliquastrum	2
Tg - Tamarix gallica	2

Dimensione modulo: 12 m x 12 m (144 mq)

N. alberi per modulo: 11

Sesto di impianto: quinquonce per le querce e casuale per le altre specie (per queste ultime distanza minima 3 m)

Scala 1:200

TIPOLOGICO RF
REIMPIANTO FRUTTIFERI E ALTRI ALBERI
SCHEMA SESTO D'IMPIANTO

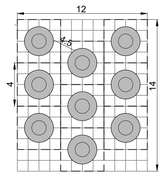

	N.
Alberi esistenti trapiantati	9

Dimensione modulo: 12x14 m (168 mq)

N. trapianti per modulo: 9

Sesto di impianto per albero: 4 m x 4 m (16 mq)

Scala 1:200

TIPOLOGICO R2 e T2
FITOCENOSI ARBUSTIVA PER IL RIVESTIMENTO DELLE SCARPATE IN RILEVATO E IN TRINCEA
SCHEMA SESTO D'IMPIANTO

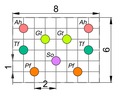

	N.
Ah - Atriplex hamilus	2
Gt - Genista tinctoria	2
Pf - Phlomis fruticosa	2
So - Salvia officinalis	1
Tf - Teucrium fruticans	2

Dimensione modulo: 8 m x 6 m (48 mq)

N. arbusti per modulo: 9

Sesto di impianto: 5 file distanziate di 1 m. Gli arbusti lungo la fila sono posti in numero irregolare ma in modo da garantire la distanza minima di 2 m (1 arbusto/5,4 mq)

Scala 1:200

TIPOLOGICO P2
BARRIERA VEGETALE FRANGIVISTA CON ARBUSTI A MEDIO E GRANDE SVILUPPO
SCHEMA SESTO D'IMPIANTO

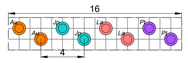

	N.
Au - Arbutus unedo	2
Jp - Juniperus phoenicia	2
La - Laburnum anagyroides	2
Pt - Pistacia terebinthus	2

Dimensione modulo: 16 m x 3 m (48 mq)

N. arbusti per modulo: 8

Sesto di impianto: filare binato a file parallele sfalsate (1 fila, 1 pianta/4m) e distanza tra le file di 1 m

Scala 1:200

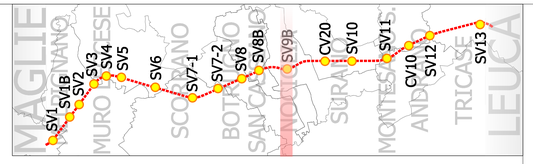

0623E04-BA283 Maglie Leuca

SV9B - NOCIGLIA NORD

VARIANTI LOCALIZZATIVE

TIPOLOGICO P1
SIEPE ARBUSTIVA A GINESTRE
SCHEMA SESTO D'IMPIANTO

	N.
Cy - Cytisus scoparius	12

Dimensione modulo: 12 m x 3 m (36 mq)

N. arbusti per modulo: 12

Sesto di impianto: 1 fila, 1 pianta/m

Scala 1:200

TIPOLOGICO S
SIEPE LINEARE SPARTITRAFFICO
SCHEMA SESTO D'IMPIANTO

	N.
Pl - Pistacia lentiscus	5

Dimensione modulo: 2,5 m x 10 m (25 mq)

N. arbusti per modulo: 5

Sesto di impianto: 1 fila, 1 pianta / 2 m

Scala 1:200

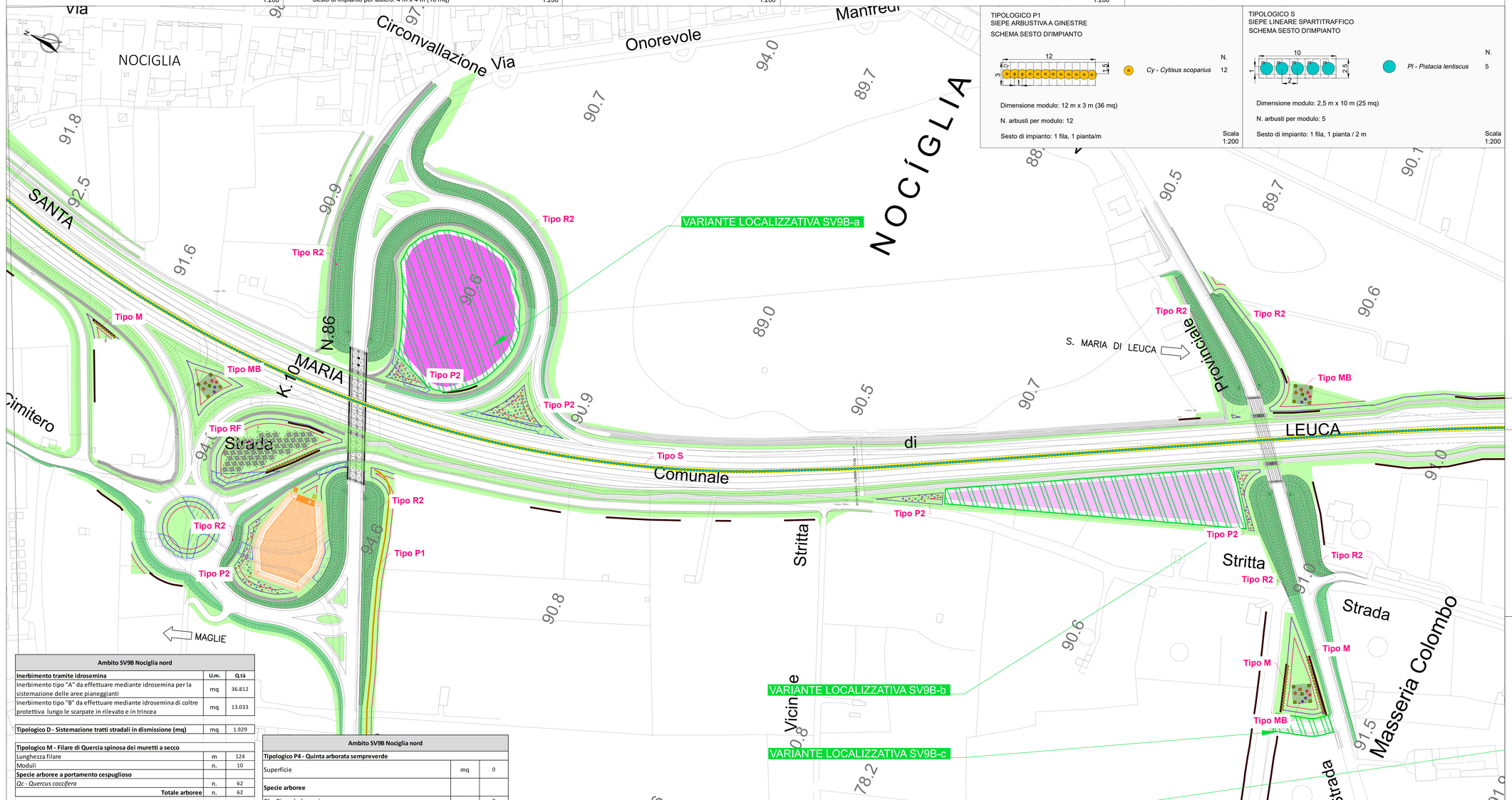

Ambito SV9B Nociglia nord		
Inerbimento tramite idrosemina	**U.m.**	**Q.tà**
Inerbimento tipo "A" da effettuare mediante idrosemina per la sistemazione delle aree pianeggianti	mq	36.812
Inerbimento tipo "B" da effettuare mediante idrosemina di coltre protettiva lungo le scarpate in rilevato e in trincea	mq	13.033
Tipologico D - Sistemazione tratti stradali in dismissione (mq)	mq	1.929
Tipologico M - Filare di Quercia spinosa dei muretti a secco		
Lunghezza filare	m	124
Moduli	n.	10
Specie arboree a portamento cespuglioso		
Qc - Quercus coccifera	n.	62
Totale arboree	n.	62
Tipologico MB - Macchia boscata a valenza naturalistica		
Superficie	mq	1.710
Moduli	n.	4
Specie arboree		
Qi - Quercus ilex	n.	12
Qt - Quercus ithaburensis	n.	8
Cs - Ceratonia siliqua	n.	8
Ce - Cercis siliquastrum	n.	8
Tg - Tamarix gallica	n.	8
Totale arboree	n.	44
Tipologico P1 - Siepe arbustiva a ginestre		
Lunghezza filare	m	188
Moduli	n.	16
Specie arbustive		
Cy - Cytisus scoparius	n.	188
Totale arbustive	n.	188
Tipologico P2 - Barriera vegetale frangivista con arbusti a medio e grande sviluppo		
Superficie	mq	1.324
Moduli	n.	17
Specie arbustive		
Au - Arbutus unedo	n.	34
Jp - Juniperus phoenicia	n.	34
La - Laburnum anagyroides	n.	34
Pt - Pistacia terebinthus	n.	34
Totale arbustive	n.	136

Ambito SV9B Nociglia nord		
Tipologico P4 - Quinta arborata sempreverde		
Superficie	mq	0
Specie arboree		
Ph - Pinus halepensis	n.	0
Cu - Cupressus sempervirens	n.	0
Totale arboree	n.	0
Tipologico RF - Reimpianto fruttiferi e altri alberi		
Superficie	mq	1.008
n. trapianti	n.	63
Totale Trapianti	n.	63
Tipologico R1 E T1 - Riporto di terreno vegetale (spessore minimo 30 cm), idoneo per inerbimento		
Superficie	mq	13.033
Tipologico R2 e T2 - Fitocenosi arbustiva per il rivestimento delle scarpate		
Superficie	mq	11.122
Moduli	n.	232
Specie arbustive		
Ah - Atriplex hamilus	n.	463
Gt - Genista tinctoria	n.	463
Pf - Phlomis fruticosa	n.	463
So - Salvia officinalis	n.	232
Tf - Teucrium fruticans	n.	463
Totale arbustive	n.	2.084
Tipologico S - Siepe lineare spartitraffico di lentisco		
Lunghezza filare	m	1.819
Specie arbustive		
Pl - Pistacia lentiscus	n.	910
Totale arbustive	n.	910

TIPOLOGICO M
FILARE DI QUERCIA SPINOSA DEI MURETTI A SECCO
SCHEMA SESTO D'IMPIANTO

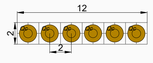

	N.
Qc - Quercus coccifera	6

Dimensione modulo: 12 m x 2 m (24 mq)

N. alberi a portamento cespuglioso per modulo: 6

Sesto di impianto: 1 fila, 1 pianta / 2 m

In ottemperanza alla prescrizione della Regione Puglia si prevede l'impianto di filari di Quercia Spinosa sul versante a Nord e/o Ovest dei muretti ripristinati.

Scala 1:200

LEGENDA - OPERE A VERDE

INERBIMENTO

- Inerbimento tipo "A" da effettuare mediante idrosemina per la sistemazione delle aree pianeggianti
- Inerbimento tipo "B" da effettuare mediante idrosemina di coltre protettiva lungo le scarpate in rilevato e in trincea

TIPOLOGICI PIANTUMAZIONI

- Tipologico D - Sistemazione tratti stradali in dismissione: demolizione totale e asportazione di pavimentazione stradale, riporto di terreno vegetale (spessore 30 cm) e inerbimento
- Tipologico M - Filare di Quercia spinosa dei muretti a secco
- Muretti a secco da ricostruire
- Tipologico MB - Macchia boscata a valenza naturalistica
- Tipologico P1 - Siepe arbustiva a ginestre
- Tipologico P2 - Barriera vegetale frangivista con arbusti a medio e grande sviluppo
- Tipologico RF - Reimpianto fruttiferi e altri alberi
- Tipologico R1 E T1 - Riporto di terreno vegetale (spessore minimo 30 cm), idoneo per inerbimento
- Tipologico R2 e T2 - Fitocenosi arbustiva per il rivestimento delle scarpate in rilevato
- Tipologico S - Siepe lineare spartitraffico di lentisco

FASCE DI RISPETTO PER LE PIANTUMAZIONI
Regolamento di esecuzione e di attuazione del nuovo codice della strada (D.P.R. 16 dicembre 1992, n. 495)

- Distanza dal confine stradale per le piantumazioni arboree: > 6 m
- Distanza dal confine stradale per le piantumazioni arbustive: > 3 m

Distanza dal confine stradale per piccoli arbusti: > 1 m

LEGENDA di PROGETTO:

- Progetto 2019
- Vasche di compensazione idraulica
- Vasche smaltimento acque di piattaforma
- Varianti localizzative

anas GRUPPO FS ITALIANE — *Direzione Progettazione e Realizzazione Lavori*

CORRIDOIO PLURIMODALE ADRIATICO
ITINERARIO MAGLIE - SANTA MARIA DI LEUCA
S.S. N° 275 "DI S. MARIA DI LEUCA"
LAVORI DI AMMODERNAMENTO E ADEGUAMENTO ALLA SEZ. B DEL D.M. 5.11.2001
S.S. 16 dal km 981+700 al km 985+386 - S.S. 275 dal Km 0+000 al km 37+000
1° Lotto: Dal Km 0+000 di prog. al Km 23+300 di prog.

PROGETTO DEFINITIVO — COD. BA283

PROGETTAZIONE: ANAS - STRUTTURA TERRITORIALE PUGLIA

I PROGETTISTI
Ing. Alberto SANCHIRICO – Progettista e Coordinatore
Ing. Simone MASCIULLO – Progettista
COLLABORATORI
Geom. Andrea DELL'ANNA
Geom. Massimo MARTANO
Geom. Giuseppe CALÒ
IL COORDINATORE IN FASE DI PROGETTAZIONE
Ing. Alberto SANCHIRICO
IL RESPONSABILE DEL PROCEDIMENTO
Ing. Gianfranco PAGLIALUNGA
RESPONSABILE PROJECT MANAGEMENT E PROGETTI SPECIALI
Ing. Nicola MARZI
IL COMMISSARIO STRAORDINARIO
Ing. Vincenzo MARZI
PROGETTISTI OPERE VERDE
GEODATA ENGINEERING
Alpina
NET ENGINEERING
IGG & P INGEGNERI GUIDARINO&GIO & PARTNERS

PROGETTO OPERE A VERDE
PLANIMETRIA DI DETTAGLIO OPERE A VERDE - SV9B NOCIGLIA NORD

CODICE PROGETTO (PROGETTO / LIV. PROG. / N. PROG.)	NOME FILE	REVISIONE	SCALA:
L0503A D 1701	CODICE ELAB. T50IA00AMBPL30_A	A	1:1000

REV.	DESCRIZIONE	DATA	REDATTO	VERIFICATO	APPROVATO
A	EMISSIONE	Marzo 2022	L. Morra	A. Fernandez	S. Airaghi