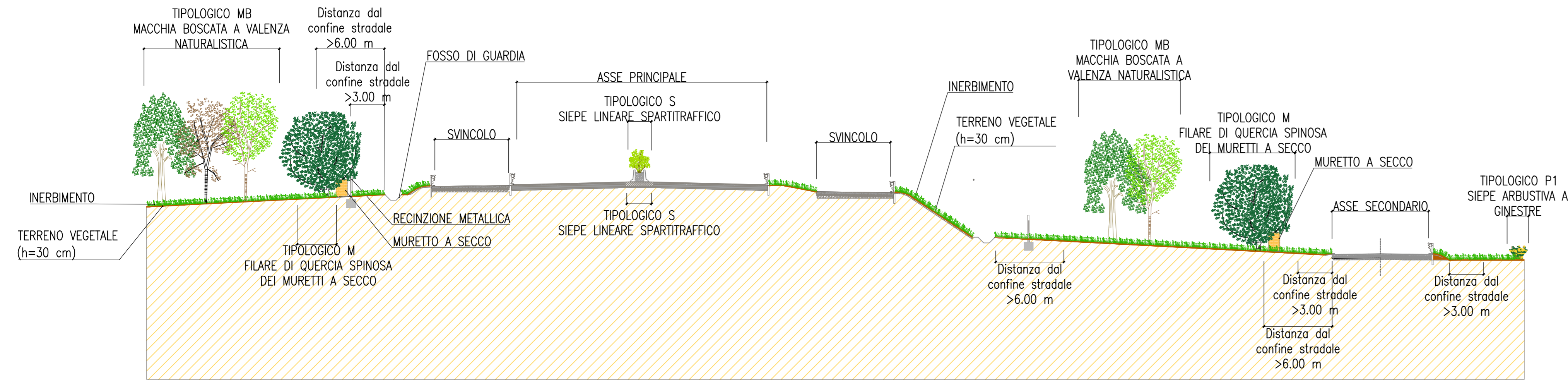
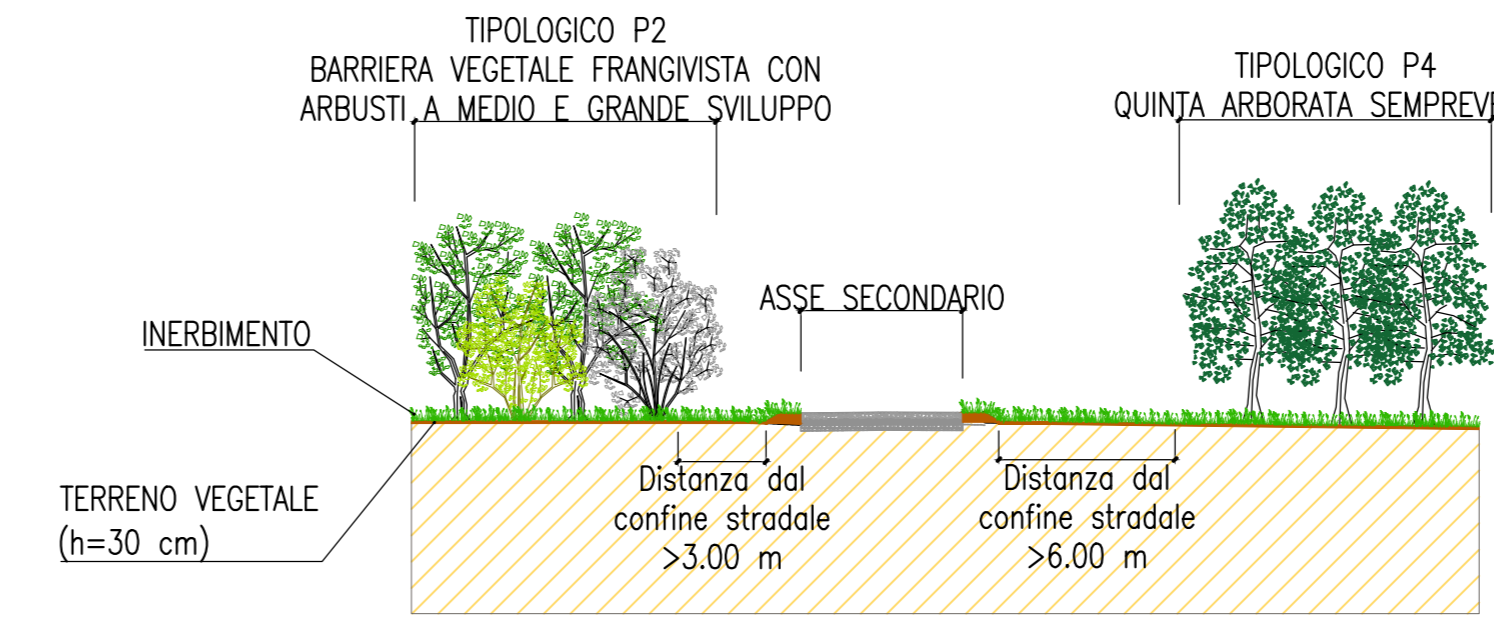


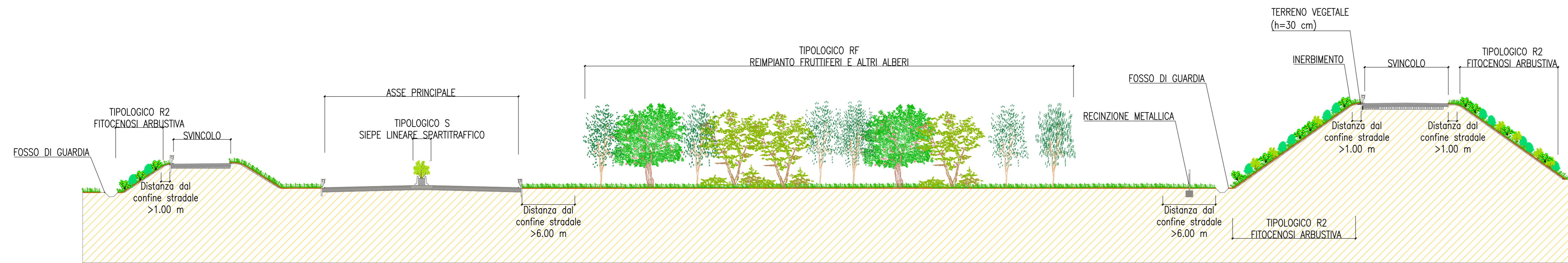
Sezione 1 - SV1 Maglie Nord  
scala 1:250



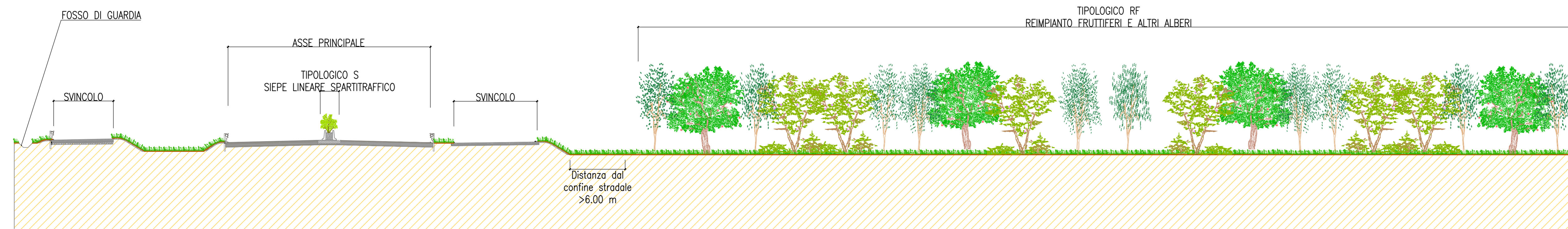
Sezione 2 - SV3 SS Maglie-Otranto  
scala 1:250



Sezione 3 - SV4 S.Cesarea Terme  
scala 1:250



Sezione 4 - SV6 Scorrano  
scala 1:250



FASCE DI RISPETTO PER LE PIANTUMAZIONI  
Regolamento di esecuzione e di attuazione del nuovo codice della strada (D.P.R. 18 dicembre 1992, n. 495)

Distanza dal confine stradale per le piantumazioni arboree: > 6 m

Distanza dal confine stradale per le piantumazioni arbustive: > 3 m

Distanza dal confine stradale per piccoli arbusti: > 1 m

**sanas**  
GRUPPO FS ITALIANE Direzione Progettazione e Realizzazione Lavori

**CORRIDOIO PLURIMODALE ADRIATICO**  
ITINERARIO MAGLIE - SANTA MARIA DI LEUCA  
S.S. N° 275 "DI S. MARIA DI LEUCA"  
LAVORI DI AMMODERNAMENTO E ADEGUAMENTO ALLA SEZ. B DEL D.M. 5.11.2001  
S.S. 16 dal km 0+000 al km 0+366 - S.S. 375 dal km 0+000 al km 3+000  
1° Lotto: Dal Km 0+000 di prog. al Km 23+300 di prog.

**PROGETTO DEFINITIVO** COD. BA283

**PROGETTAZIONE: ANAS - STRUTTURA TERRITORIALE PUGLIA**

PROGETTISTI Ing. Alberto SANGARCO - Progettista e Coordinatore Ing. Simone MANGIULO - Progettista	PROGETTISTI OPERE VERDE <b>GEODATA</b> ENGINEERING <b>Alpina</b> <b>NET</b> ENGINEERING
COLLABORATORI Geom. Andrea DELL'AVVA Geom. Massimo MARINO Geom. Giuseppe CALO'	
COORDINATORE IN FASE DI PROGETTAZIONE Ing. Alberto SANGARCO	
RESPONSABILE DEL PROCEDIMENTO Ing. Concetta PASQUALUNGA	
RESPONSABILE PROJECT MANAGEMENT E PROGETTI SPECIALI Ing. Nicola MARZI	
COMITATO STRADALE Ing. Vincenzo MARZI	

**PROGETTO OPERE A VERDE**  
SEZIONI TIPO - OPERE A VERDE - 1 di 2

CODICE PROGETTO	NOME FILE	REVISIONE	SCALA:
PROGETTO T501A00AMBST01_A		A	1:250
ELAB. T501A00AMBST01_A			

REV.	DESCRIZIONE	DATA	REDATTO	VERIFICATO	APPROVATO
A	EMMISSIONE	Marzo 2022	L. Morra	A. Fernandez	S. Aringol