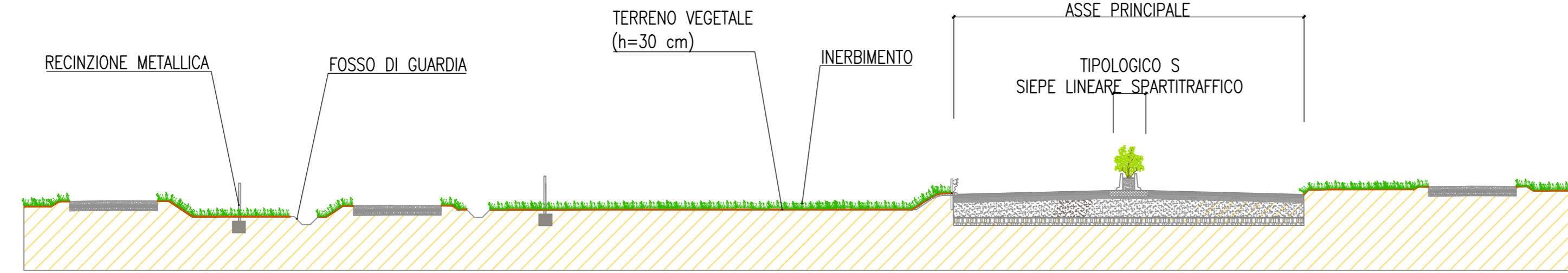
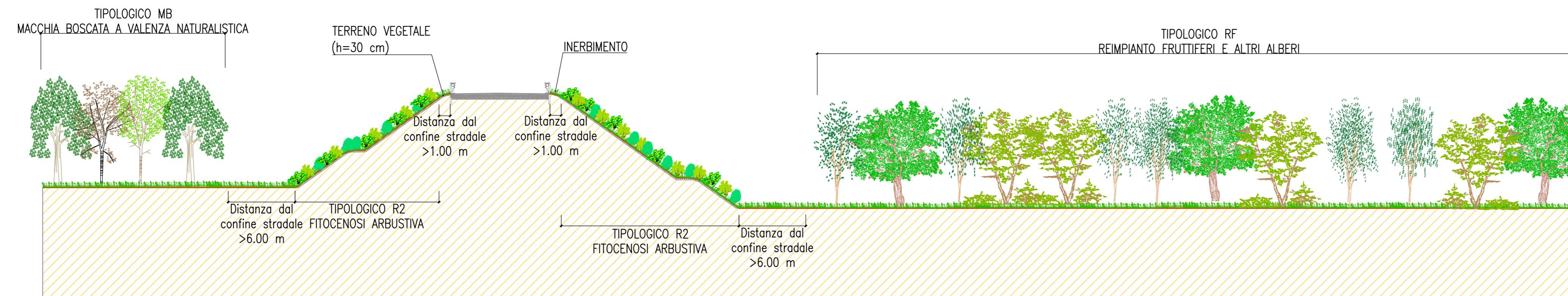


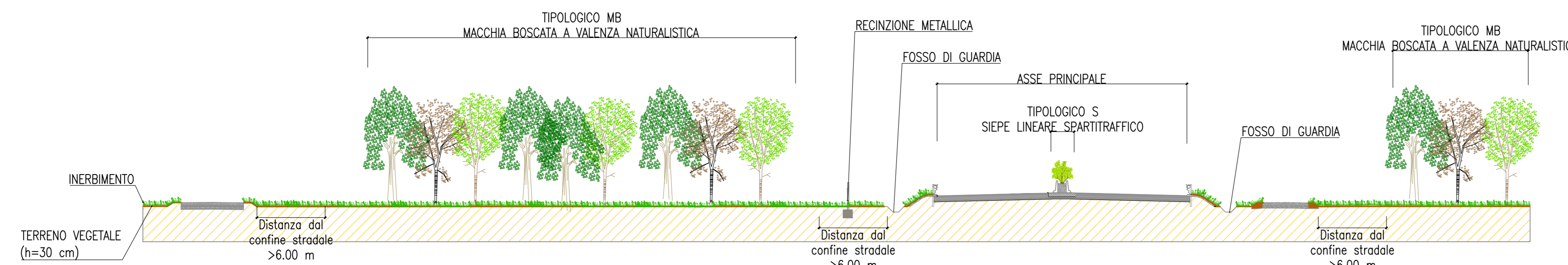
Sezione 5 - SV7 Scorrano sud  
scala 1:250



Sezione 6 - CV20 Scavalco 2  
scala 1:250



Sezione 7 - CV10 Scavalco 3  
scala 1:250



FASCE DI RISPETTO PER LE PIANTUMAZIONI  
Regolamento di esecuzione e di attuazione del nuovo codice della strada (D.P.R. 18 dicembre 1992, n. 495)

Distanza dal confine stradale per le piantumazioni arboree: > 6 m

Distanza dal confine stradale per le piantumazioni arbustive: > 3 m

Distanza dal confine stradale per piccoli arbusti: > 1 m

I. PROGETTISTI Ing. Alberto SACCHIREO - Progettista e Coordinatore Ing. Simone MASCIOLO - Progettista	PROGETTISTE OPERE VERDE <b>GEODATA</b> ENGINEERING  <b>Alpina</b>  <b>NET</b> ENGINEERING
COLLABORATORI Geom. Andrea DELL'ANNA Geom. Massimo MARINO Geom. Elisabetta CRISF	II. COORDINATORE IN FASE DI PROGETTAZIONE Ing. Alberto SACCHIREO
III. RESPONSABILE DEL PROCEDIMENTO Ing. Girolamo PASQUALUNGA	RESPONSABILE PROJECT MANAGEMENT E PROGETTI SPECIALI Ing. Nicola MARZI
IV. COMISSARIO STRADIERO Ing. Vincenzo MARZI	INGEGNERI GIUSEPPE GUARDASOLLO & PARTNER

CODICE PROGETTO	NOME FILE	REVISIONE	SCALA:
PROGETTO	TSIAD0AMBIST02_A	A	1:250
PROGETTO	LIV. PROG. N. PRO.		
LAB.	ELAB.		

REV.	DESCRIZIONE	DATA	REDATTO	VERIFICATO	APPROVATO
A	EMMISSIONE	Marzo 2022	L. Marzi	A. Ferrarotta	S. Arzuffi