

DIGA DI CEPPO MORELLI

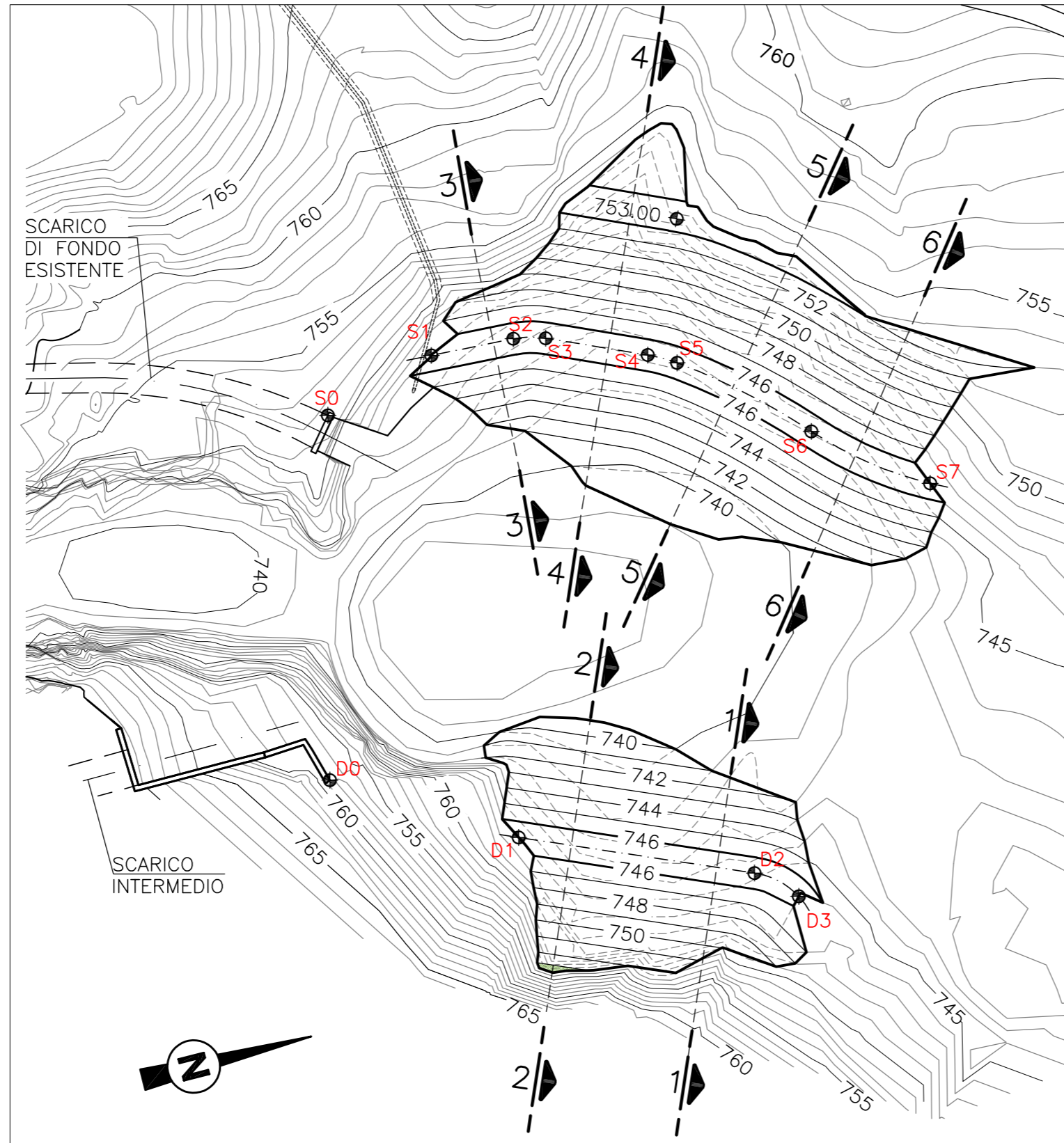
PROGETTO DI ADEGUAMENTO

PROGETTO ESECUTIVO

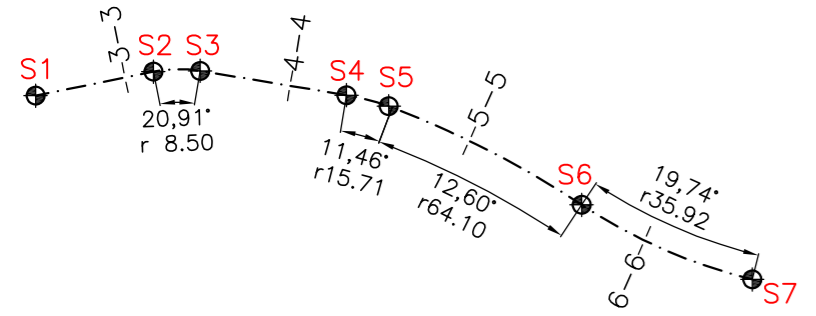
SISTEMAZIONI SPONDALI A VALLE DELLA DIGA PLANIMETRIA DI TRACCIAMENTO

SCALA 1:500

PLANIMETRIA DI TRACCIAMENTO

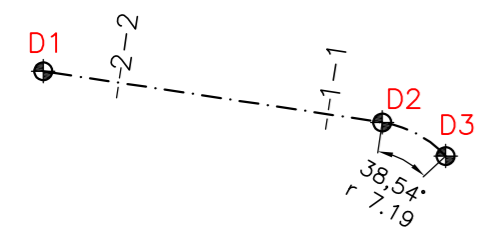


DETTAGLIO TRACCIAMENTO IN SINISTRA



| PUNTI | PROGRESSIVA | DISTANZA DA "D0" | DISTANZA DA "S0" |
|-------|-------------|------------------|------------------|
| S1 | 0.00 m | 41.46 m | 11.35 m |
| S2 | 7.95 m | 45.38 m | 19.05 m |
| S3 | 11.05 m | 46.70 m | 21.95 m |
| S4 | 20.86 m | 50.39 m | 30.90 m |
| S5 | 23.76 m | 51.55 m | 33.54 m |
| S6 | 38.10 m | 56.45 m | 45.49 m |
| S7 | 50.47 m | 63.58 m | 57.56 m |
| 3-3 | 6.03 m | 48.77 m | 17.17 m |
| 4-4 | 17.08 m | 48.77 m | 27.39 m |
| 5-5 | 29.54 m | 53.48 m | 38.58 m |
| 6-6 | 42.87 m | 58.58 m | 50.21 m |

DETTAGLIO TRACCIAMENTO IN DESTRA



| PUNTI | PROGRESSIVA | DISTANZA DA "D0" | DISTANZA DA "S0" |
|-------|-------------|------------------|------------------|
| D1 | 0.00 m | 18.73 m | 43.98 m |
| D2 | 22.66 m | 41.28 m | 59.43 m |
| D3 | 27.50 m | 45.88 m | 63.93 m |
| 1-1 | 19.03 m | 37.66 m | 56.63 m |
| 2-2 | 5.06 m | 23.75 m | 46.93 m |