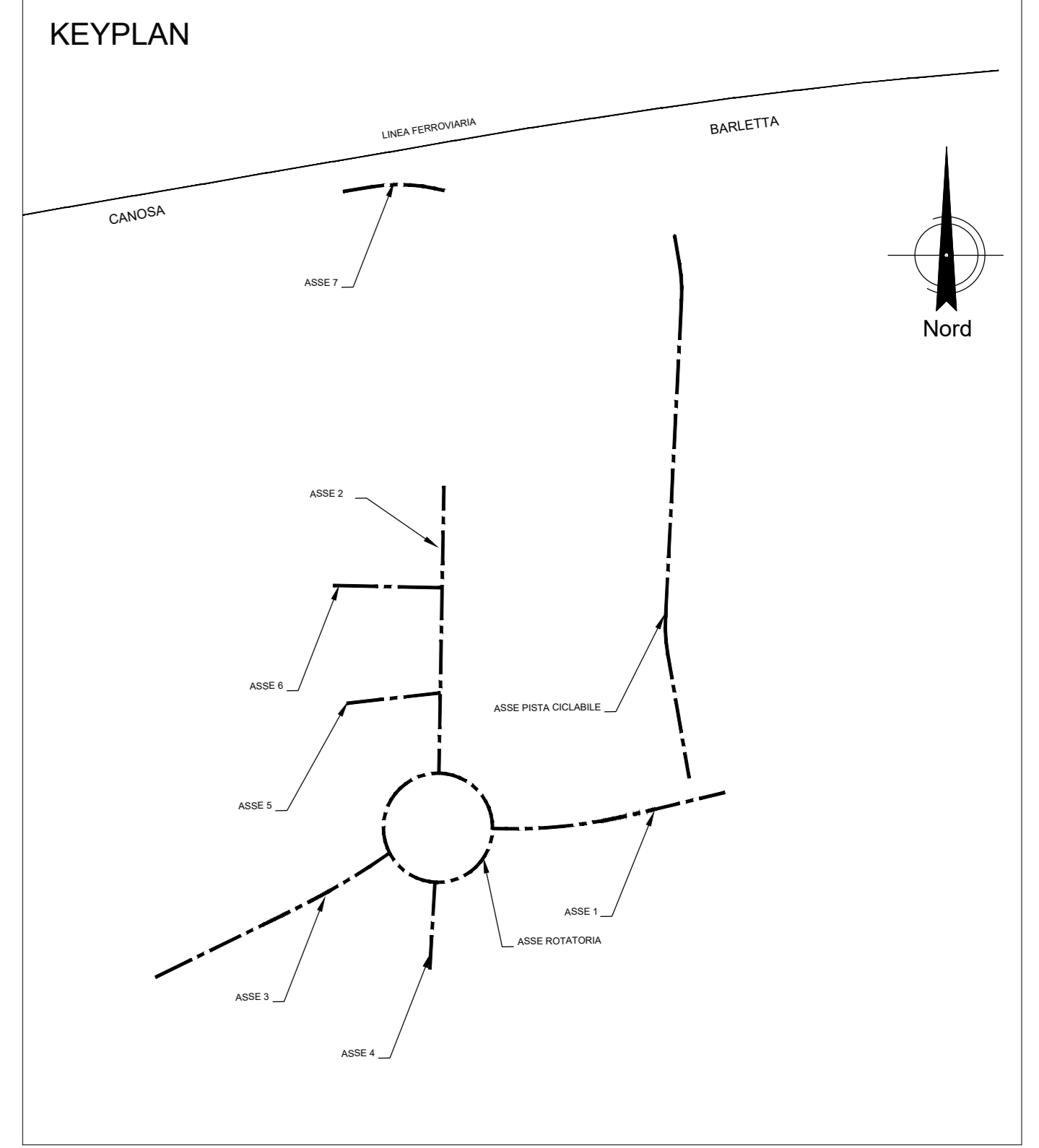
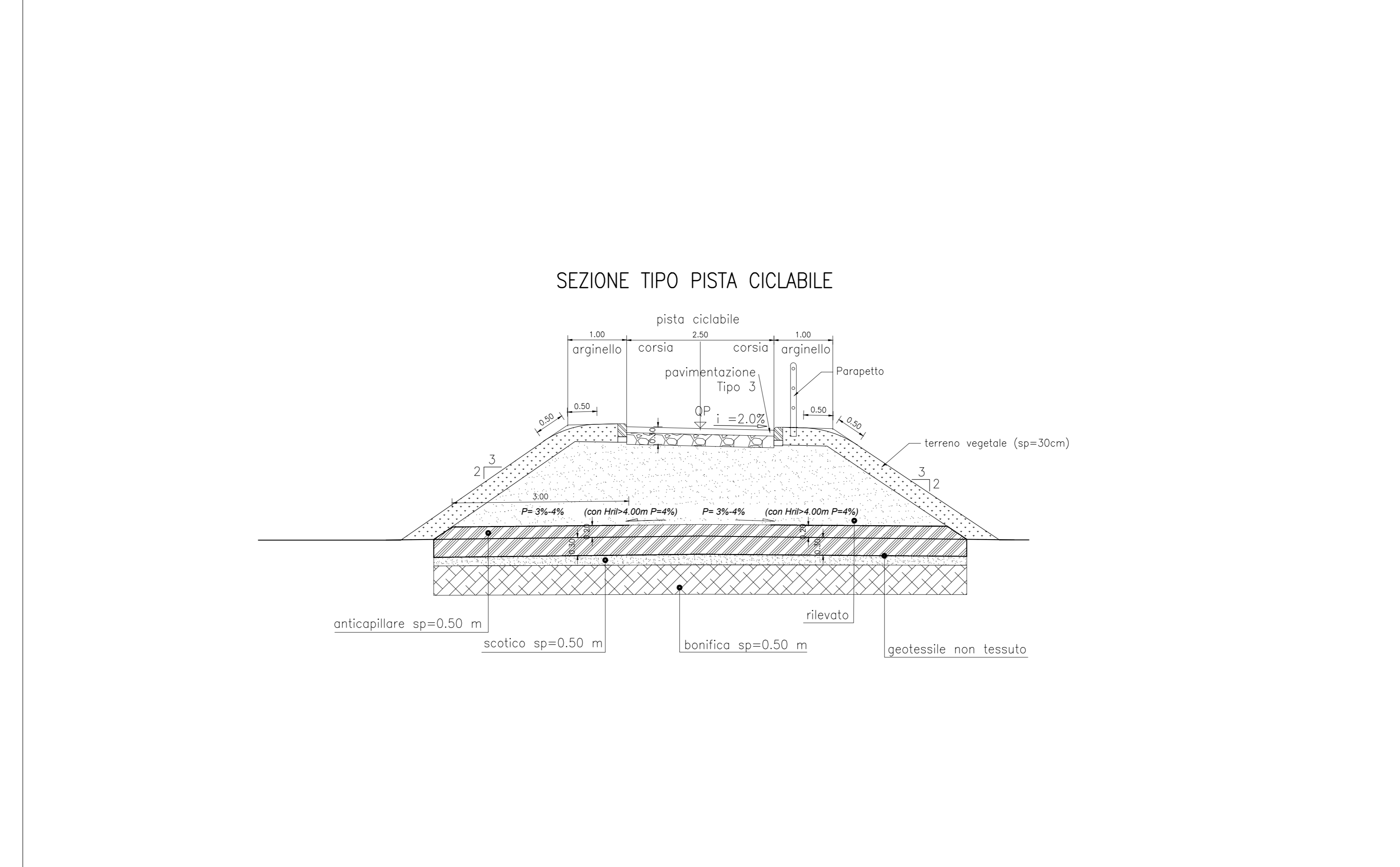
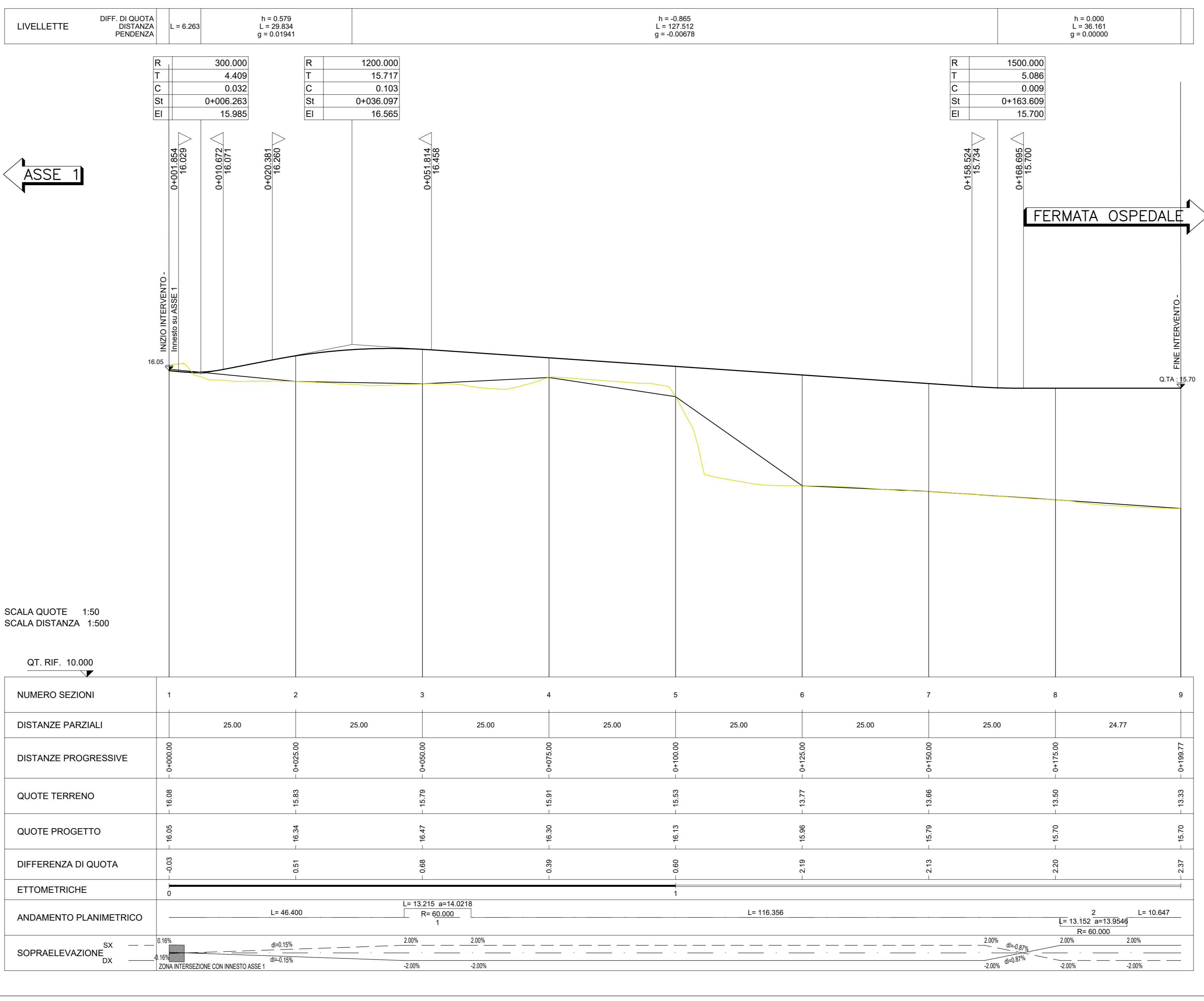
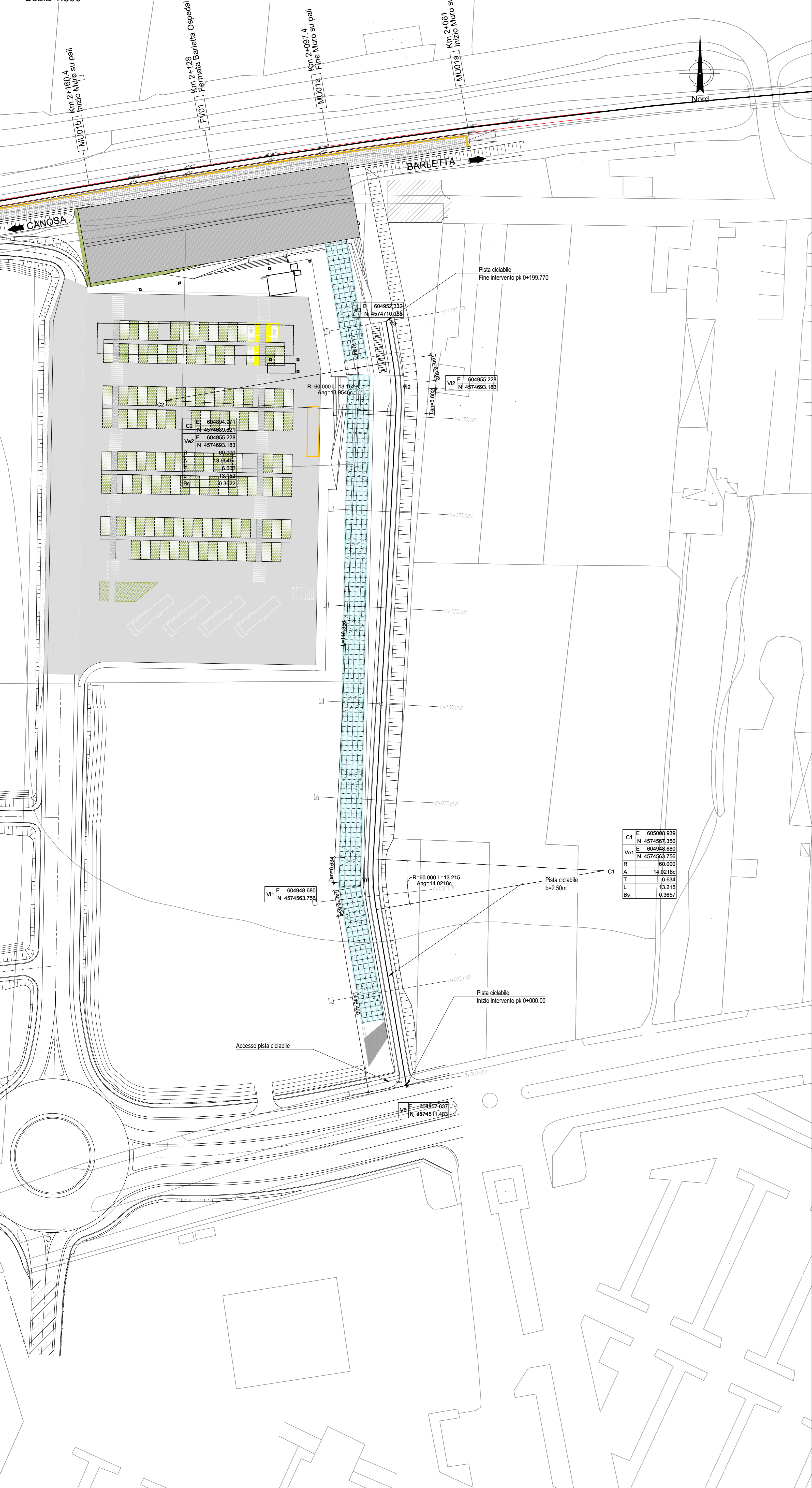


PLANIMETRIA DI TRACCIAMENTO PISTA CICLABILE
COMUNE DI BARLETTA
Scala 1:500



COMMITTENTE: **RFI** RETE FERROVIARIA ITALIANA GRUPPO FERROVIE DELLO STATO ITALIANE

PROGETTAZIONE: **ITALFER** GRUPPO FERROVIE DELLO STATO ITALIANE

CUP: J54F1800010009

U.O. INFRASTRUTTURE CENTRO

PROGETTO DEFINITIVO

ELETTRIFICAZIONE E POTENZIAMENTO LINEA BARLETTA - CANOSA DI PUGLIA

FERMATA OSPEDALE

VIABILITA'

Pista ciclabile: Piano-profilo con dati di tracciamento

SCALA: **Varie**

Rev.	Descrizione	Redatto	Data	Verificato	Data	Approvato	Data	Autore
A	Emissione esecutiva		Lug-2020		Lug-2020		Lug-2020	F. Azzurri

File: IA60D1029PZNV0100001A n. Etab.: _____