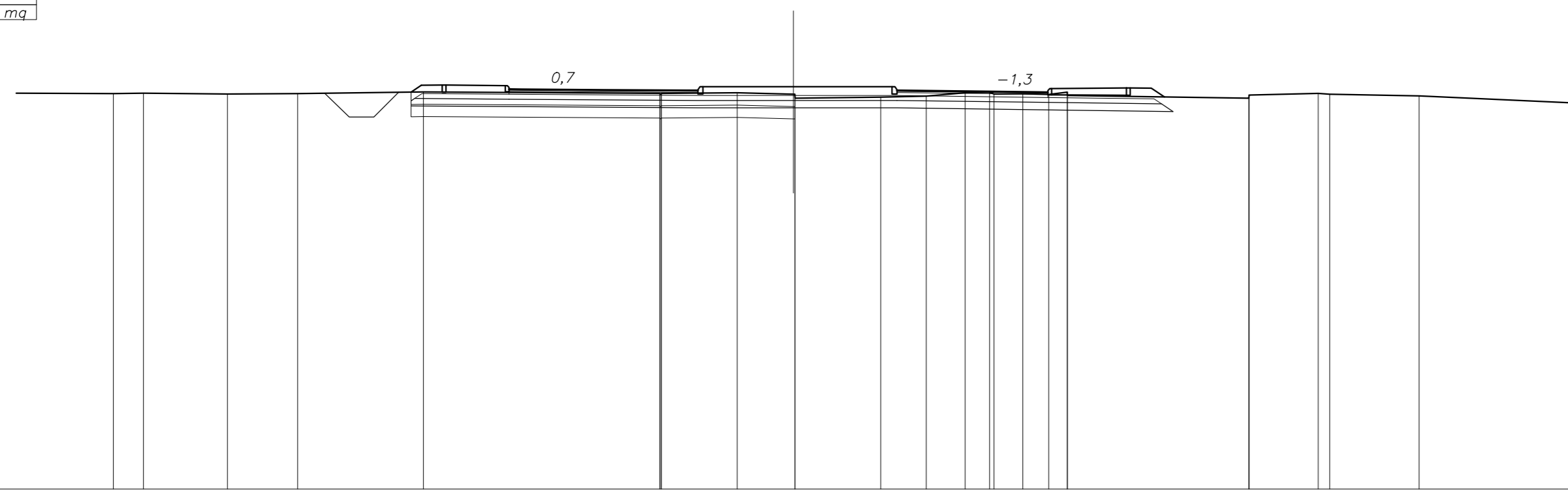


SEZIONI TRASVERSALI ASSE 1

Table with 2 columns: Item Name and Value. Includes: SCALI E BONIFICHE, STERCO, FOSFO, RILVATI, TERRENO VEGETALE, SOGGERIMENTA STRADALE, STRATO DI USURA, STRATO DI COLLEGAMENTO, STRATO DI BASSI, STRATO DI FONDAZIONE, SUPERCOMPATTO, MARCIAPIEDE, DRENAGGIO PIATTAFORMA, CORDOLO.

SEZIONE N.: 1  
QT. PROGETTO : 16.151  
DIST. PROG. : 0+000.000  
DIST. SUCC. : 25.000



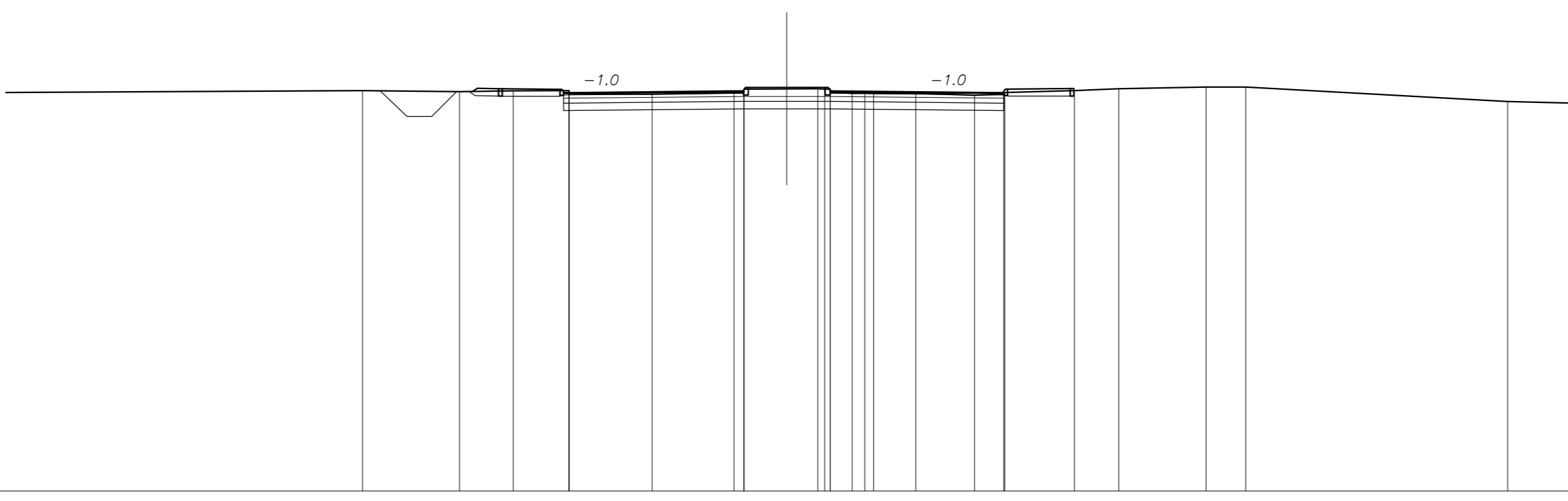
SCALA 1:200

QT. RIF. 0.000

Table with 3 rows: QUOTE TERRENO, DIST. PARZIALI TERRENO, QUOTE PROGETTO, DIST. PARZIALI PROGETTO. Columns represent distance segments along the track.

Table with 2 columns: Item Name and Value. Includes: SCALI E BONIFICHE, STERCO, FOSFO, RILVATI, TERRENO VEGETALE, SOGGERIMENTA STRADALE, STRATO DI USURA, STRATO DI COLLEGAMENTO, STRATO DI BASSI, STRATO DI FONDAZIONE, SUPERCOMPATTO, MARCIAPIEDE, DRENAGGIO PIATTAFORMA, CORDOLO.

SEZIONE N.: 4  
QT. PROGETTO : 16.131  
DIST. PROG. : 0+060.771  
DIST. PREC. : 10.171  
DIST. SUCC. : 14.829



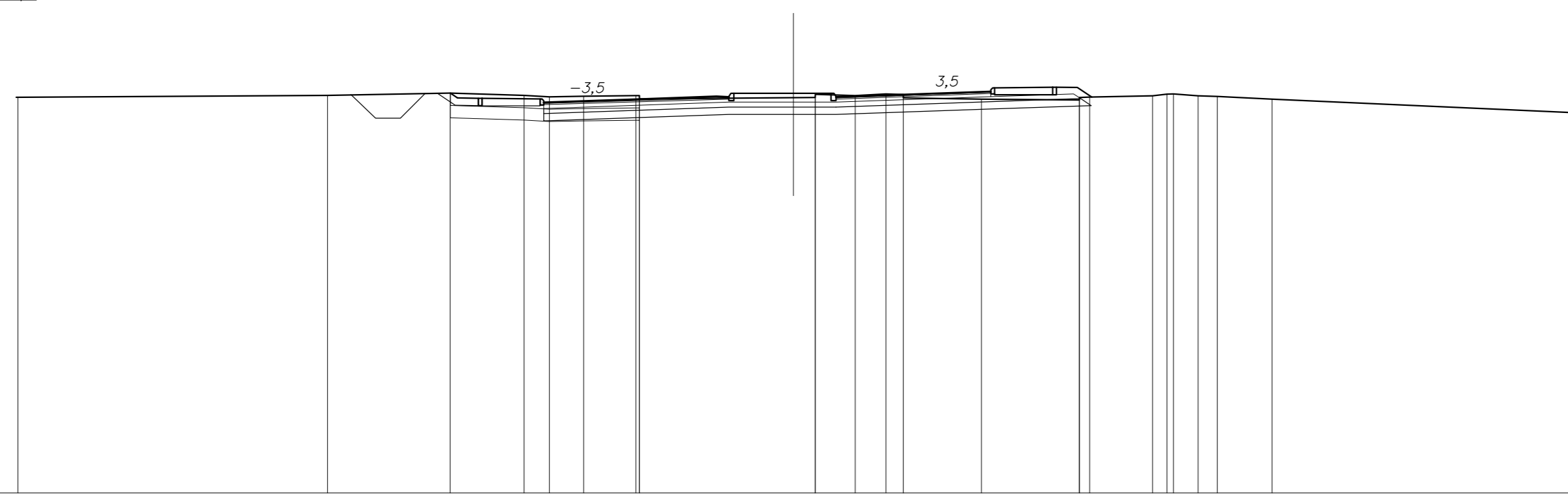
SCALA 1:200

QT. RIF. 0.000

Table with 3 rows: QUOTE TERRENO, DIST. PARZIALI TERRENO, QUOTE PROGETTO, DIST. PARZIALI PROGETTO. Columns represent distance segments along the track.

Table with 2 columns: Item Name and Value. Includes: SCALI E BONIFICHE, STERCO, FOSFO, RILVATI, TERRENO VEGETALE, SOGGERIMENTA STRADALE, STRATO DI USURA, STRATO DI COLLEGAMENTO, STRATO DI BASSI, STRATO DI FONDAZIONE, SUPERCOMPATTO, MARCIAPIEDE, DRENAGGIO PIATTAFORMA, CORDOLO.

SEZIONE N.: 2  
QT. PROGETTO : 16.036  
DIST. PROG. : 0+025.000  
DIST. PREC. : 25.000  
DIST. SUCC. : 25.000



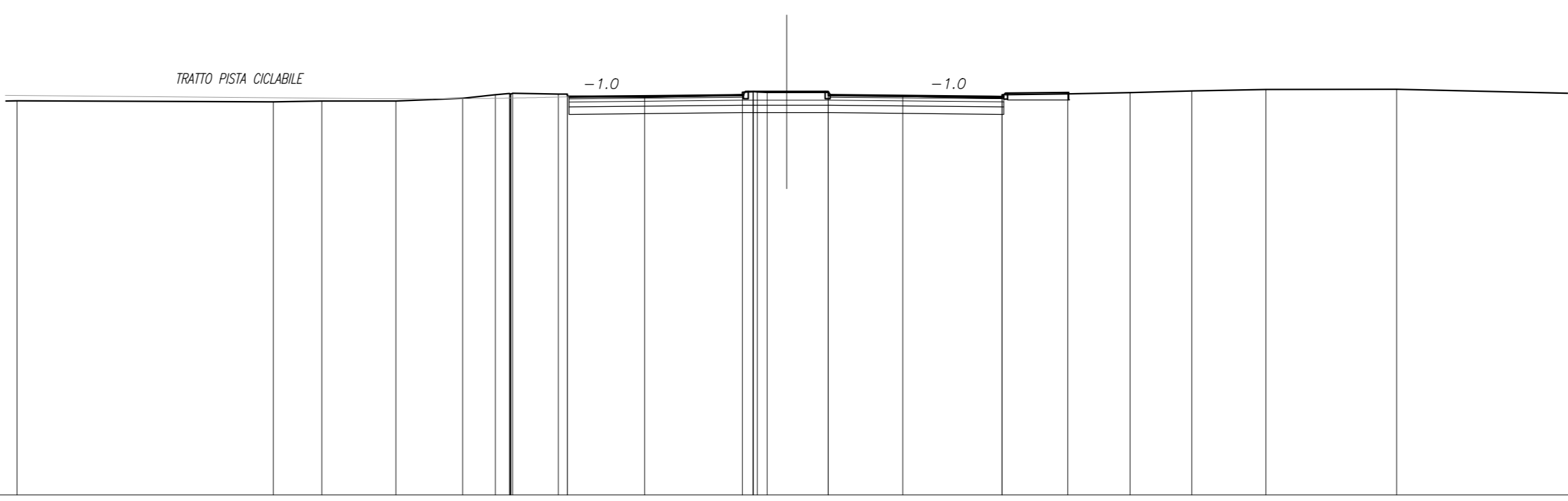
SCALA 1:200

QT. RIF. 0.000

Table with 3 rows: QUOTE TERRENO, DIST. PARZIALI TERRENO, QUOTE PROGETTO, DIST. PARZIALI PROGETTO. Columns represent distance segments along the track.

Table with 2 columns: Item Name and Value. Includes: SCALI E BONIFICHE, STERCO, FOSFO, RILVATI, TERRENO VEGETALE, SOGGERIMENTA STRADALE, STRATO DI USURA, STRATO DI COLLEGAMENTO, STRATO DI BASSI, STRATO DI FONDAZIONE, SUPERCOMPATTO, MARCIAPIEDE, DRENAGGIO PIATTAFORMA, CORDOLO.

SEZIONE N.: 5  
QT. PROGETTO : 16.131  
DIST. PROG. : 0+075.000  
DIST. PREC. : 14.829  
DIST. SUCC. : 11.483



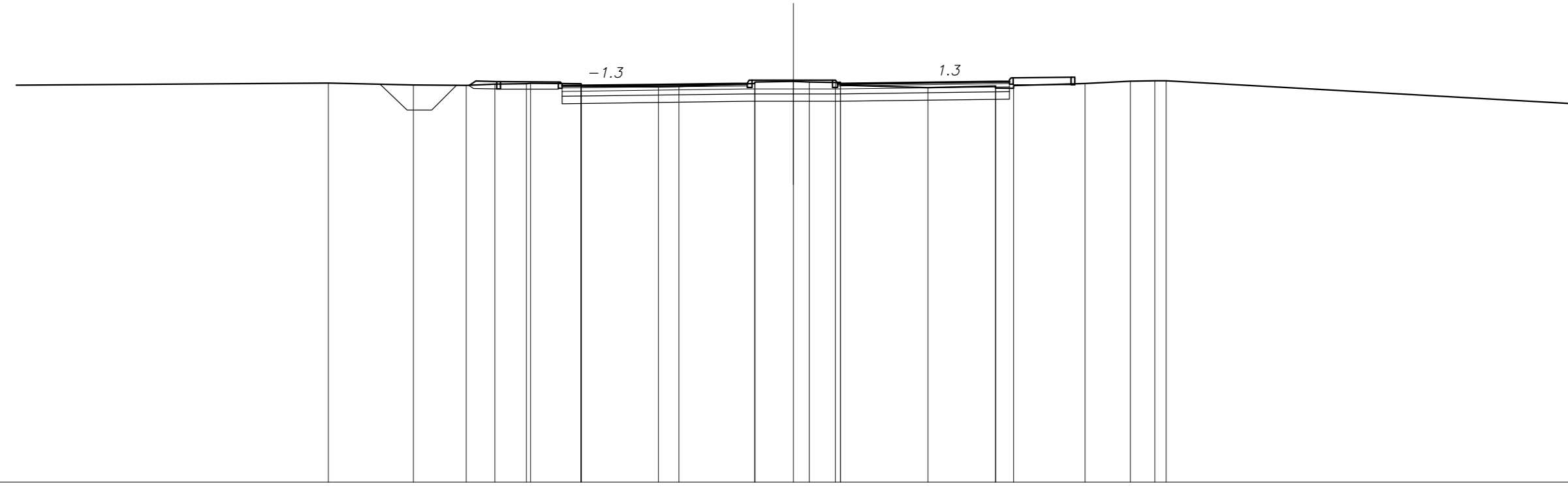
SCALA 1:200

QT. RIF. 0.000

Table with 3 rows: QUOTE TERRENO, DIST. PARZIALI TERRENO, QUOTE PROGETTO, DIST. PARZIALI PROGETTO. Columns represent distance segments along the track.

Table with 2 columns: Item Name and Value. Includes: SCALI E BONIFICHE, STERCO, FOSFO, RILVATI, TERRENO VEGETALE, SOGGERIMENTA STRADALE, STRATO DI USURA, STRATO DI COLLEGAMENTO, STRATO DI BASSI, STRATO DI FONDAZIONE, SUPERCOMPATTO, MARCIAPIEDE, DRENAGGIO PIATTAFORMA, CORDOLO.

SEZIONE N.: 3  
QT. PROGETTO : 16.132  
DIST. PROG. : 0+050.000  
DIST. PREC. : 25.000  
DIST. SUCC. : 10.171



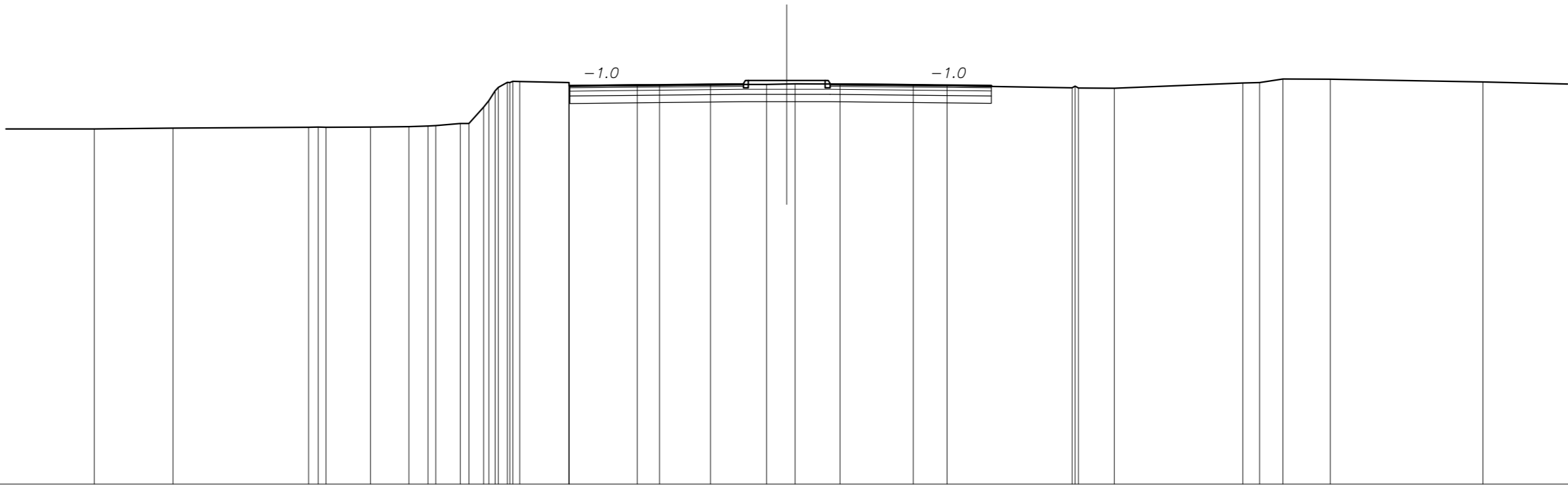
SCALA 1:200

QT. RIF. 0.000

Table with 3 rows: QUOTE TERRENO, DIST. PARZIALI TERRENO, QUOTE PROGETTO, DIST. PARZIALI PROGETTO. Columns represent distance segments along the track.

Table with 2 columns: Item Name and Value. Includes: SCALI E BONIFICHE, STERCO, FOSFO, RILVATI, TERRENO VEGETALE, SOGGERIMENTA STRADALE, STRATO DI USURA, STRATO DI COLLEGAMENTO, STRATO DI BASSI, STRATO DI FONDAZIONE, SUPERCOMPATTO, MARCIAPIEDE, DRENAGGIO PIATTAFORMA, CORDOLO.

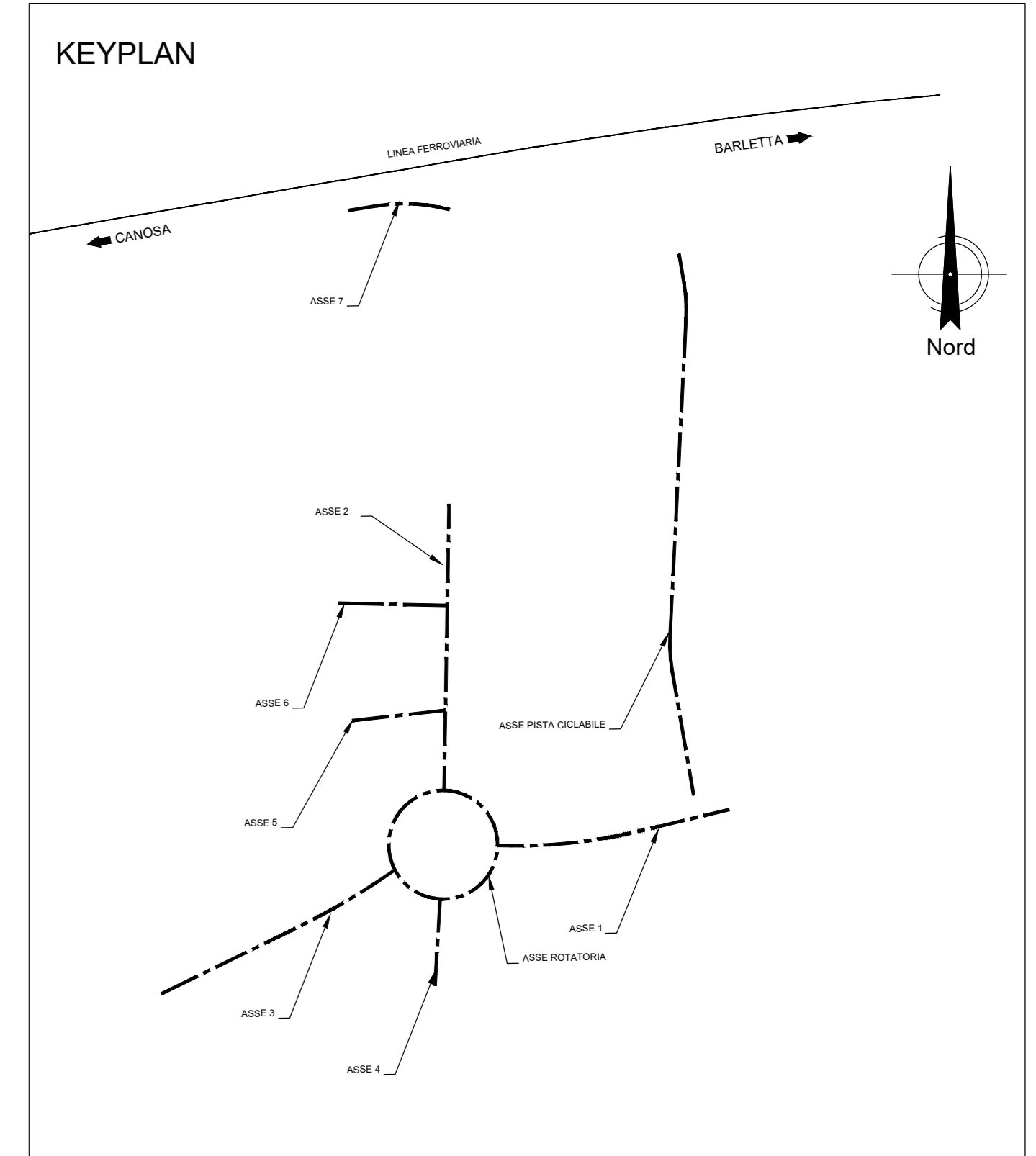
SEZIONE N.: 6  
QT. PROGETTO : 16.130  
DIST. PROG. : 0+086.463  
DIST. PREC. : 11.483



SCALA 1:200

QT. RIF. 0.000

Table with 3 rows: QUOTE TERRENO, DIST. PARZIALI TERRENO, QUOTE PROGETTO, DIST. PARZIALI PROGETTO. Columns represent distance segments along the track.



Administrative and technical information including: COMMITENTE (RFI), PROGETTAZIONE (ITALFER), U.O. INFRASTRUTTURE CENTRO, PROGETTO DEFINITIVO, ELETTRIFICAZIONE E POTENZIAMENTO LINEA BARILETTA - CANOSA DI PUGLIA, FERMATO OSPEDALE VIABILITA', Sezioni trasversali ASSE 1, COMMISSIONE (IA6D, 01, D, 29, W9), OPERA/DISCIPLINA (NV0100), and a revision table.