SEZIONI TRASVERSALI ASSE 3

SCAVI E BONIFICHE	
STERRO	4.272 mq
SCOTICO	11.263 m
BONIFICA	5.635 mq
RILEVATI	
RILEVATO	0.72 mq
TERRENO VEGETALE	3.90 m
SOVRASTRUTTURA STRADALE	
STRATO DI USURA	16.56 m
STRATO DI COLLEGAMENTO	16.55 m
STRATO DI BASE	16.55 m
STRATO DI FONDAZIONE	3.81 mq
SUPERCOMPATTATO	5.88 mq
DRENAGGIO PIATTAFORMA	
CORDOLO	0.06 mq

SEZIONE N. : 1
QT. PROGETTO : 16.189
DIST. PROG. : 0+000.000
DIST. SUCC. : 25.000

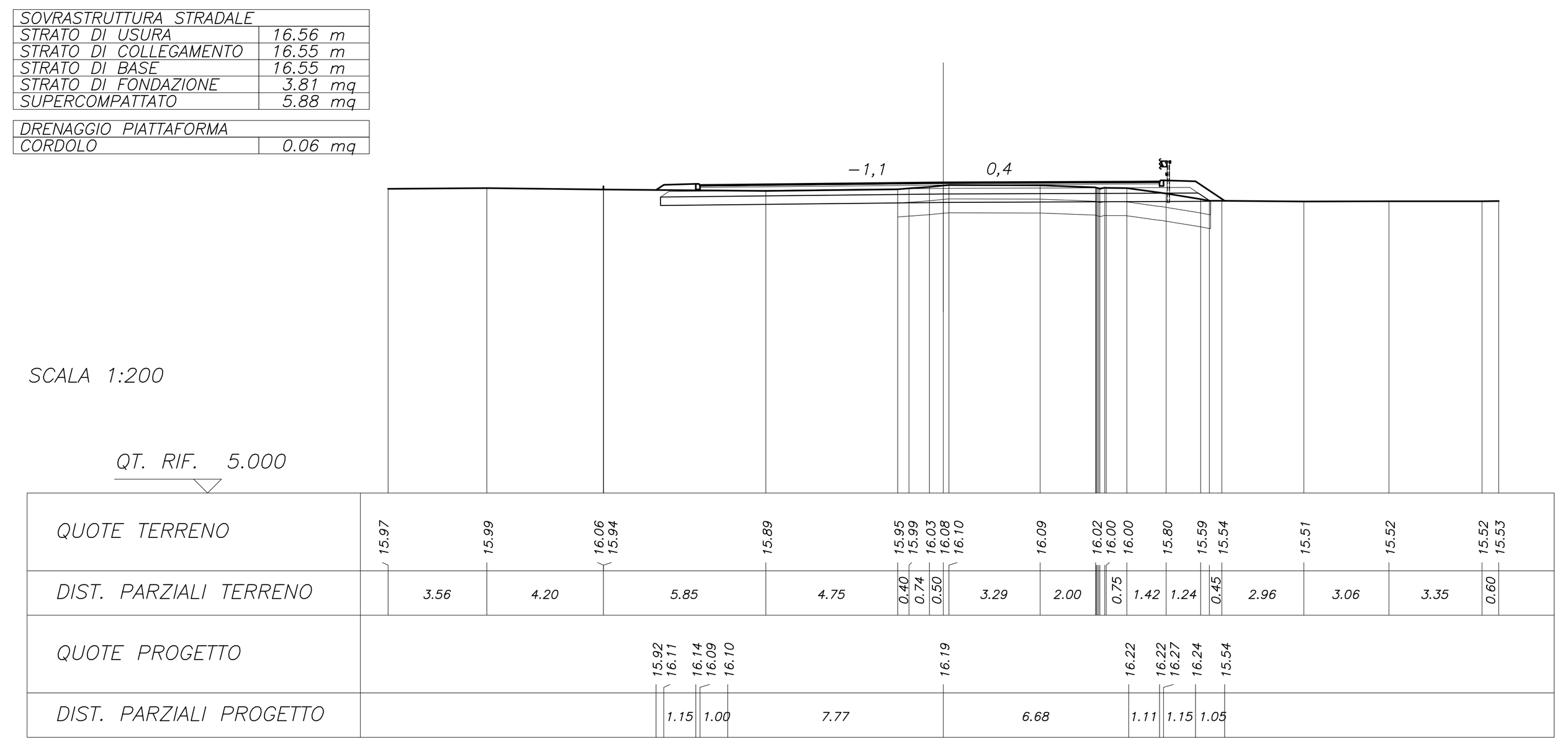

SCAVI E BONIFICHE	
STERRO	5.874 mq
RILEVATI	
TERRENO VEGETALE	2.11 m
SOVRASTRUTTURA STRADALE	
STRATO DI USURA	5.10 m
STRATO DI COLLEGAMENTO	5.10 m
STRATO DI BASE	5.10 m
STRATO DI FONDAZIONE	1.25 mq
SUPERCOMPATTATO	1.91 mq
DRENAGGIO PIATTAFORMA	
MAGRONE	0.20 mq
CUNETTA	0.28 mq
CORDOLO	0.03 mq

SEZIONE N. : 2
QT. PROGETTO : 16.109
DIST. PROG. : 0+025.000
DIST. PREC. : 25.000
DIST. SUCC. : 12.233

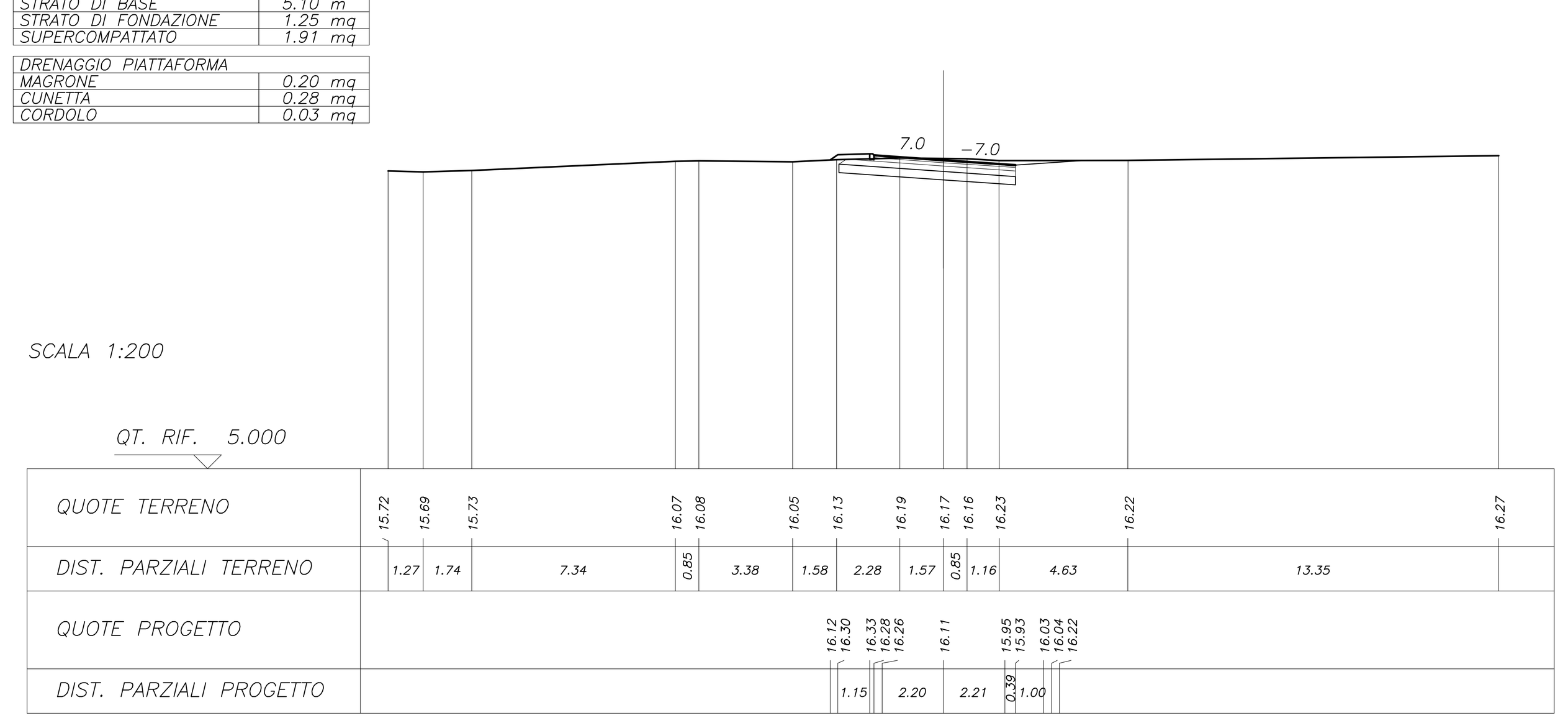

SCAVI E BONIFICHE	
STERRO	5.238 mq
RILEVATI	
TERRENO VEGETALE	1.74 m
SOVRASTRUTTURA STRADALE	
STRATO DI USURA	5.00 m
STRATO DI COLLEGAMENTO	5.00 m
STRATO DI BASE	5.00 m
STRATO DI FONDAZIONE	1.24 mq
SUPERCOMPATTATO	1.91 mq
DRENAGGIO PIATTAFORMA	
MAGRONE	0.20 mq
CUNETTA	0.28 mq
CORDOLO	0.03 mq

SEZIONE N. : 3
QT. PROGETTO : 16.295
DIST. PROG. : 0+037.233
DIST. PREC. : 12.233
DIST. SUCC. : 12.767

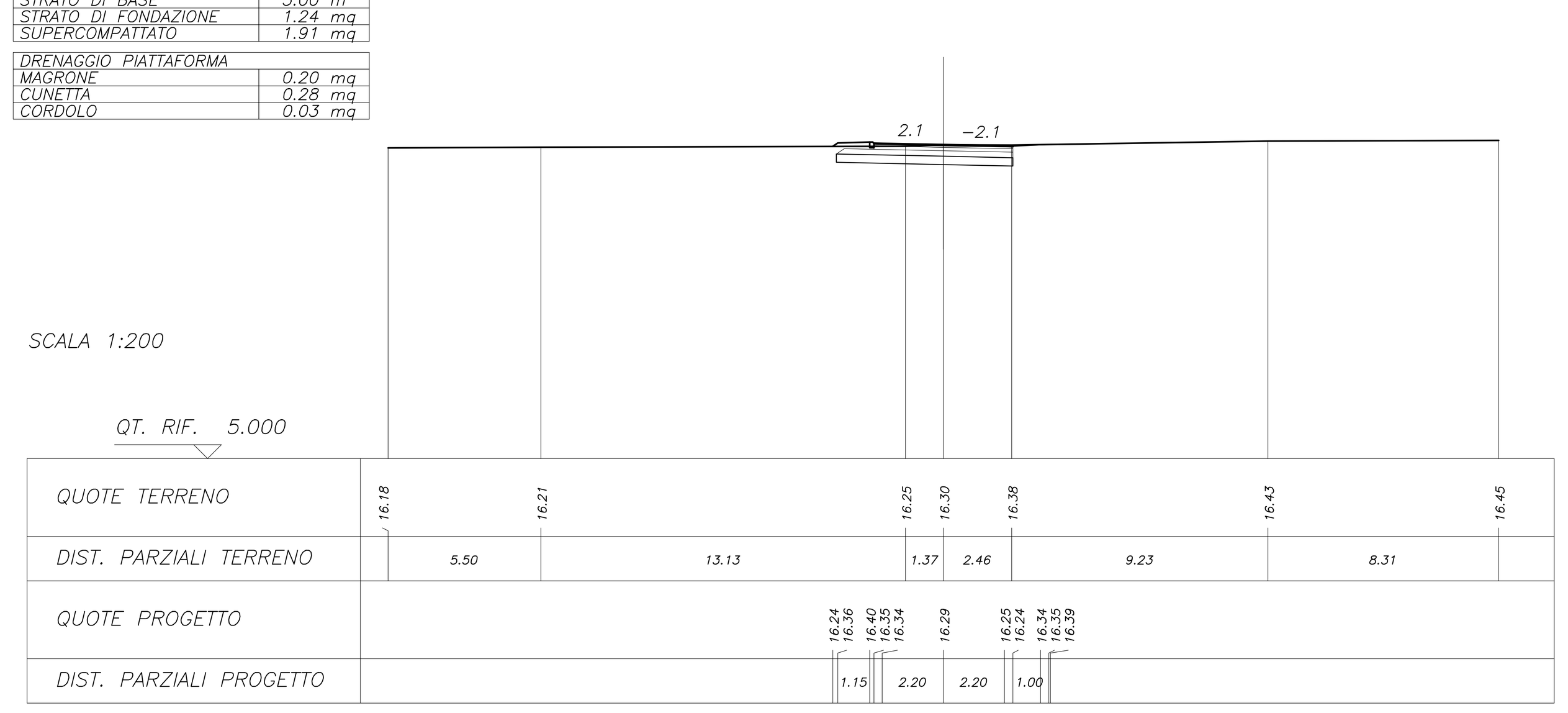

SCAVI E BONIFICHE	
STERRO	0.387 mq
SOVRASTRUTTURA STRADALE	
STRATO DI USURA	5.00 m
STRATO DI COLLEGAMENTO	5.00 m

SEZIONE N. : 4
QT. PROGETTO : 16.488
DIST. PROG. : 0+050.000
DIST. PREC. : 12.767
DIST. SUCC. : 3.319

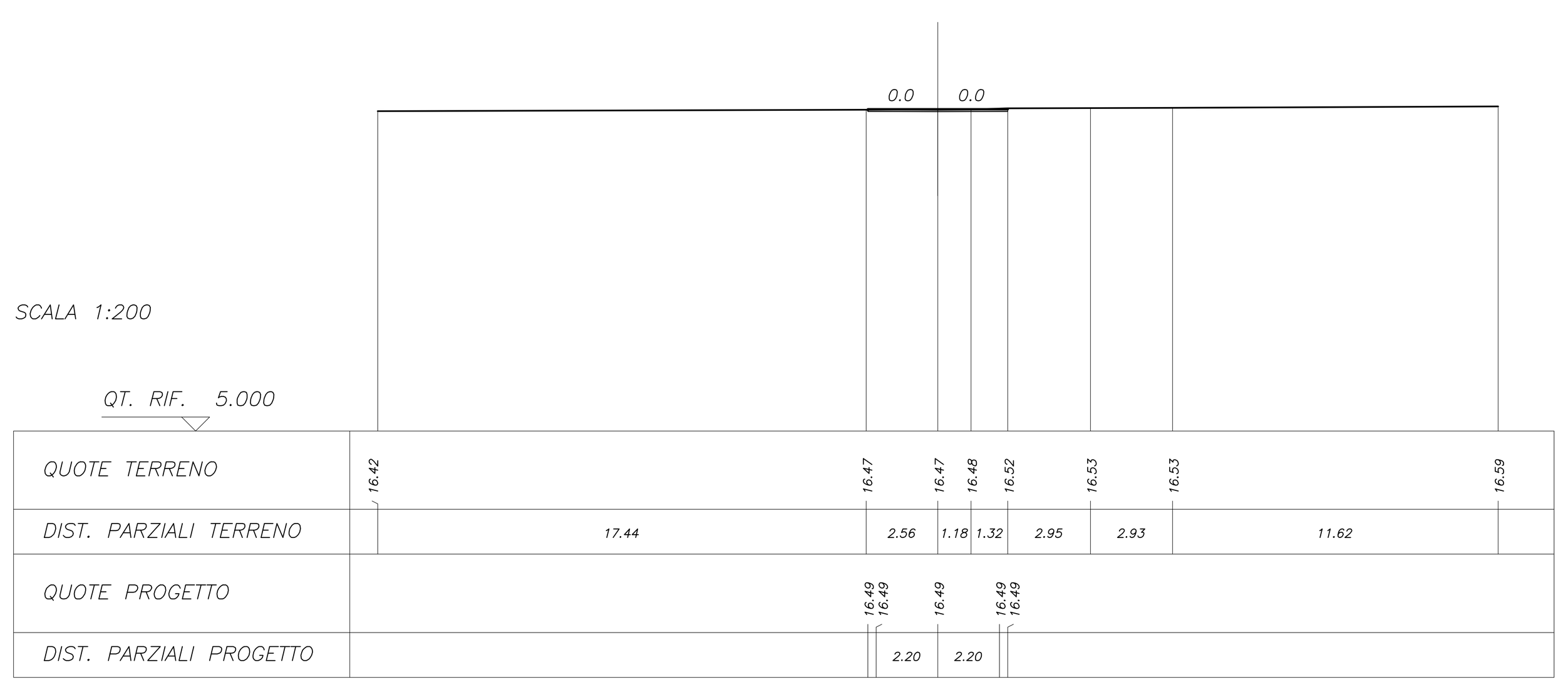

SCAVI E BONIFICHE	
STERRO	0.405 mq
SOVRASTRUTTURA STRADALE	
STRATO DI USURA	5.00 m
STRATO DI COLLEGAMENTO	5.00 m

SEZIONE N. : 5
QT. PROGETTO : 16.539
DIST. PROG. : 0+053.319
DIST. PREC. : 3.319
DIST. SUCC. : 21.681

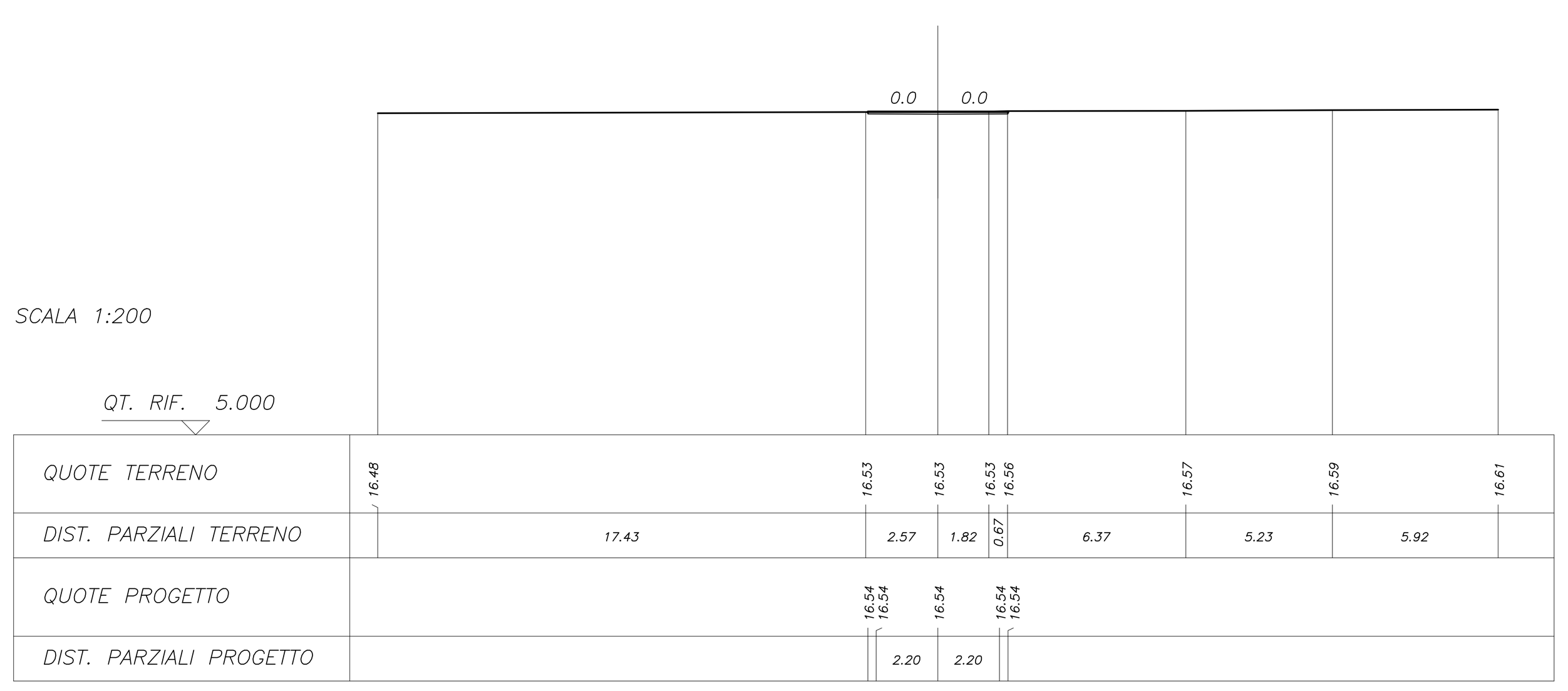

SCAVI E BONIFICHE	
STERRO	0.429 mq
SOVRASTRUTTURA STRADALE	
STRATO DI USURA	5.00 m
STRATO DI COLLEGAMENTO	5.00 m

SEZIONE N. : 6
QT. PROGETTO : 16.868
DIST. PROG. : 0+075.000
DIST. PREC. : 21.681
DIST. SUCC. : 22.238

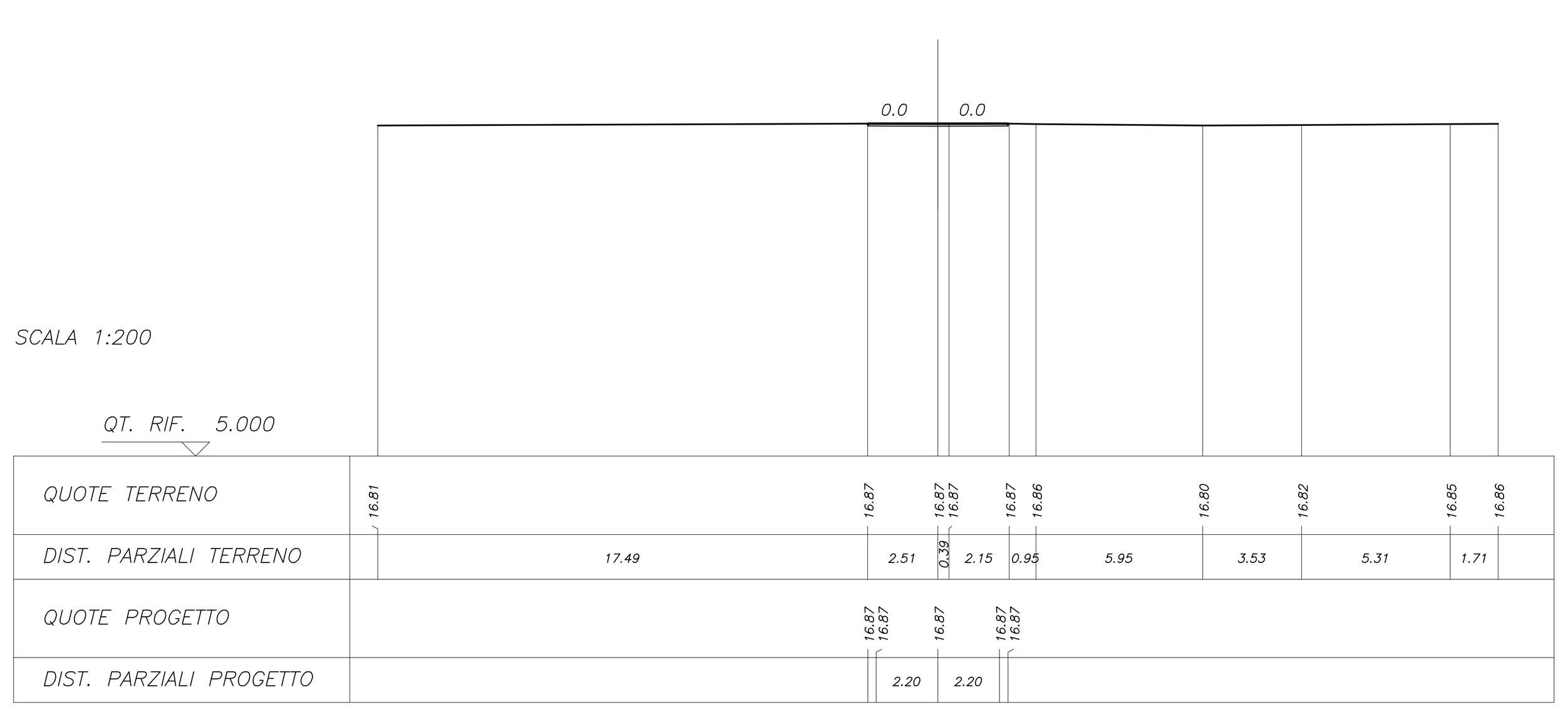

SCAVI E BONIFICHE	
STERRO	0.427 mq
SOVRASTRUTTURA STRADALE	
STRATO DI USURA	5.00 m
STRATO DI COLLEGAMENTO	5.00 m

SEZIONE N. : 7
QT. PROGETTO : 17.205
DIST. PROG. : 0+097.238
DIST. PREC. : 22.238

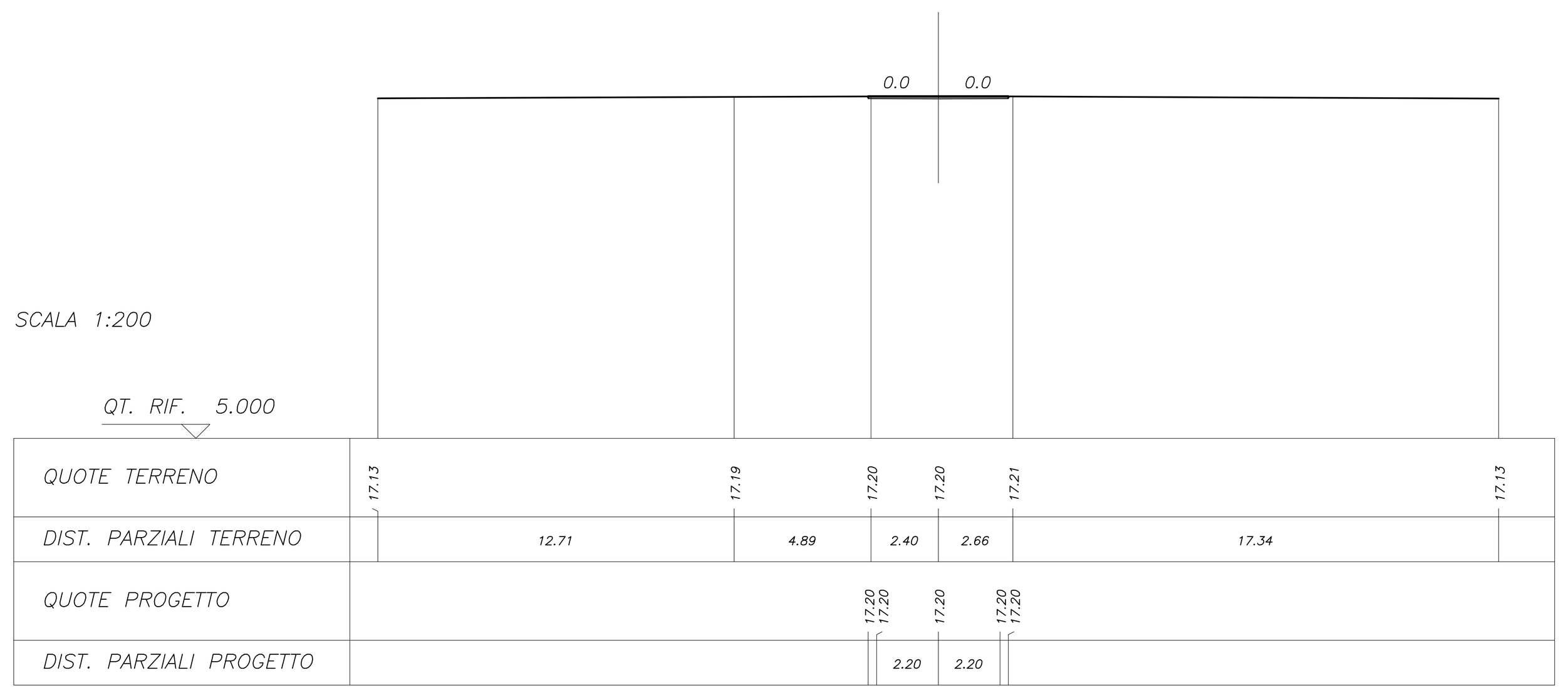

SEZIONI TRASVERSALI ASSE 4

SCAVI E BONIFICHE	
STERRO	13.835 mq
RILEVATI	
TERRENO VEGETALE	2.73 m
SOVRASTRUTTURA STRADALE	
STRATO DI USURA	16.97 m
STRATO DI COLLEGAMENTO	16.97 m
STRATO DI BASE	16.97 m
STRATO DI FONDAZIONE	4.17 mq
SUPERCOMPATTATO	6.33 mq
MARCIAPIEDE	1.35 m
DRENAGGIO PIATTAFORMA	
CORDOLO	0.10 mq

SEZIONE N. : 1
QT. PROGETTO : 16.000
DIST. PROG. : 0+000.000
DIST. SUCC. : 6.000

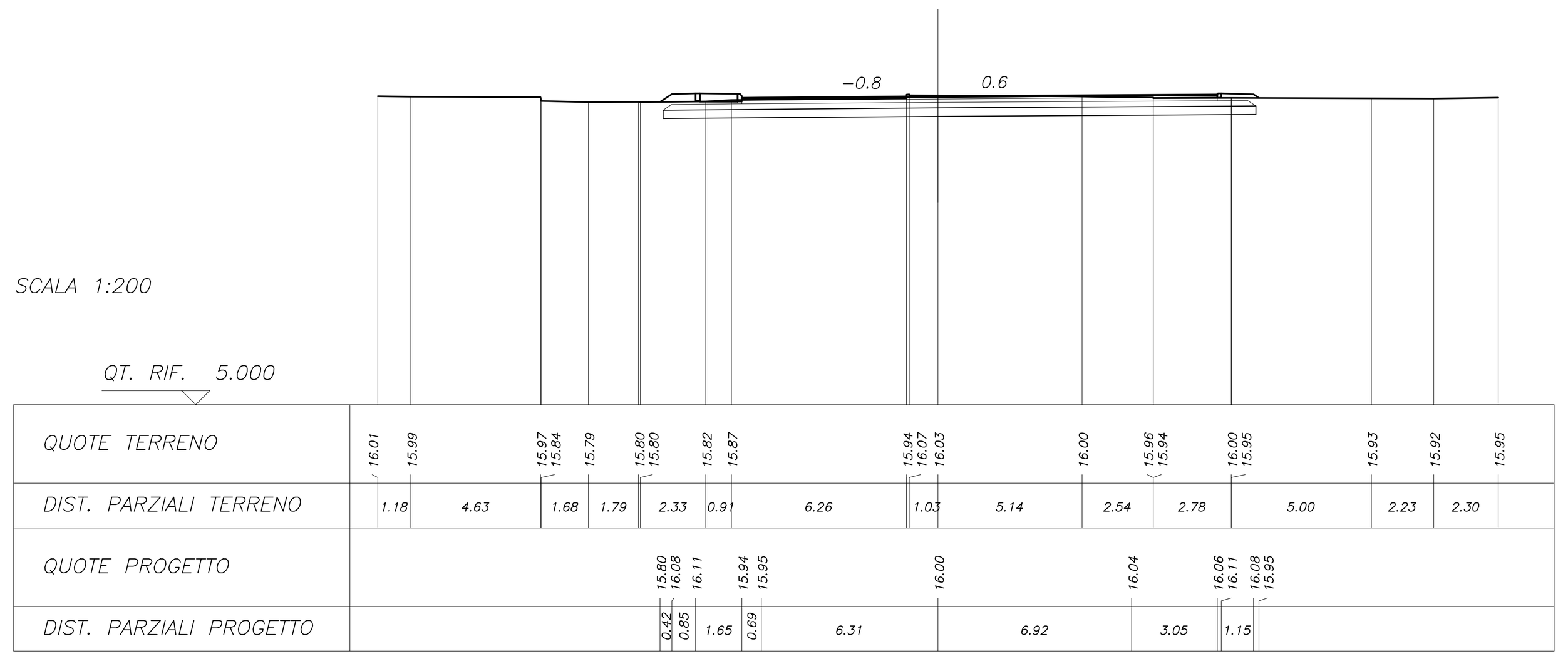

SCAVI E BONIFICHE	
STERRO	9.726 mq
RILEVATI	
TERRENO VEGETALE	1.42 m
SOVRASTRUTTURA STRADALE	
STRATO DI USURA	10.10 m
STRATO DI COLLEGAMENTO	10.10 m
STRATO DI BASE	10.10 m
STRATO DI FONDAZIONE	2.26 mq
SUPERCOMPATTATO	3.42 mq
MARCIAPIEDE	1.35 m
DRENAGGIO PIATTAFORMA	
CORDOLO	0.10 mq

SEZIONE N. : 2
QT. PROGETTO : 15.907
DIST. PROG. : 0+006.000
DIST. PREC. : 6.000
DIST. SUCC. : 19.000

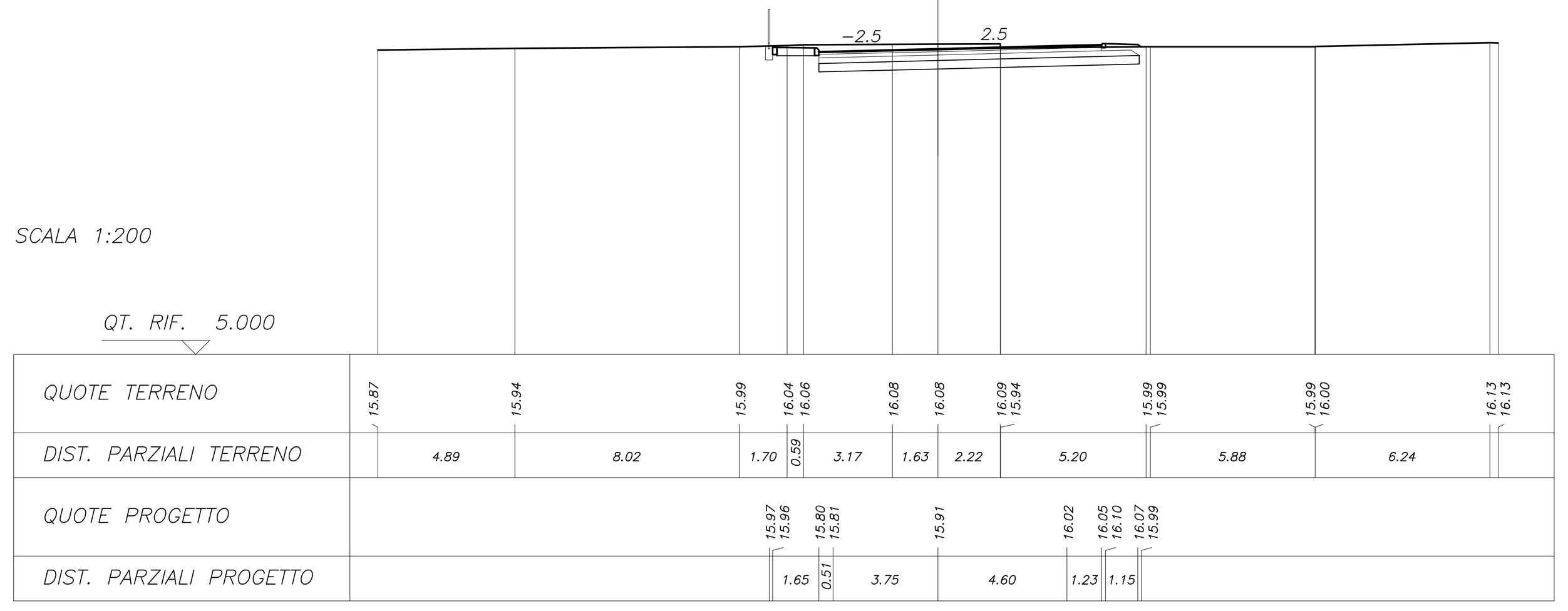

SCAVI E BONIFICHE	
STERRO	0.786 mq
RILEVATI	
TERRENO VEGETALE	0.10 m
SOVRASTRUTTURA STRADALE	
STRATO DI USURA	6.50 m
STRATO DI COLLEGAMENTO	6.50 m
MARCIAPIEDE	1.35 m
DRENAGGIO PIATTAFORMA	
CORDOLO	0.08 mq

SEZIONE N. : 3
QT. PROGETTO : 15.953
DIST. PROG. : 0+025.000
DIST. PREC. : 19.000
DIST. SUCC. : 6.861

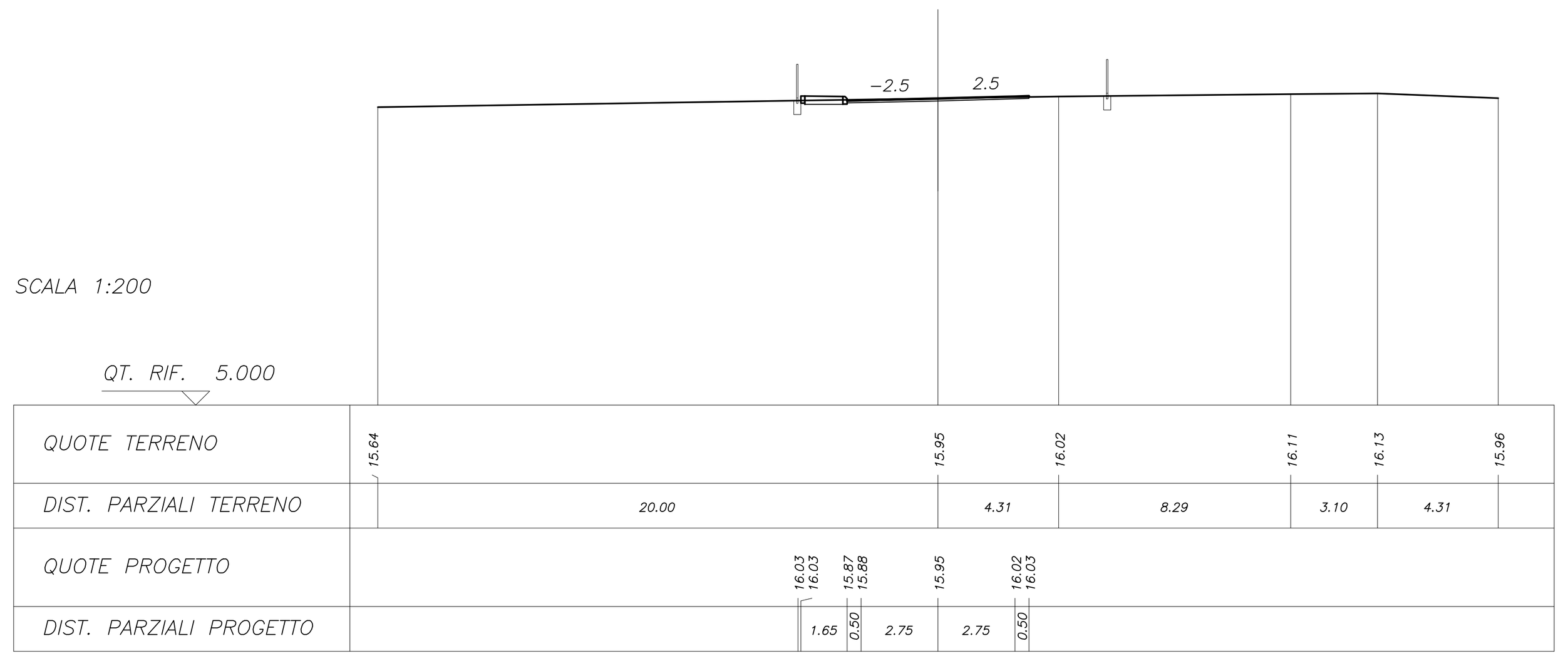

SCAVI E BONIFICHE	
STERRO	0.735 mq
RILEVATI	
TERRENO VEGETALE	0.10 m
SOVRASTRUTTURA STRADALE	
STRATO DI USURA	6.50 m
STRATO DI COLLEGAMENTO	6.50 m
MARCIAPIEDE	1.35 m
DRENAGGIO PIATTAFORMA	
CORDOLO	0.08 mq

SEZIONE N. : 4
QT. PROGETTO : 15.980
DIST. PROG. : 0+031.861
DIST. PREC. : 6.861

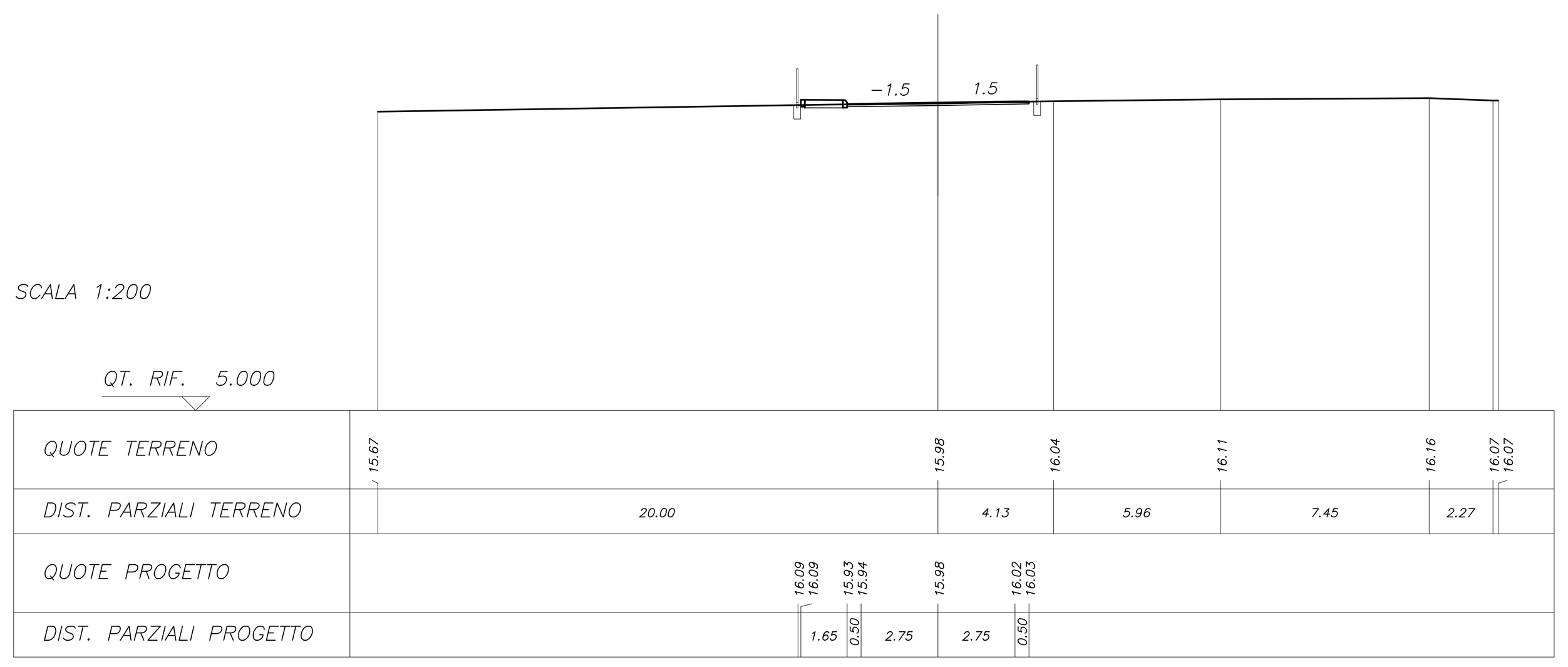

KEYPLAN

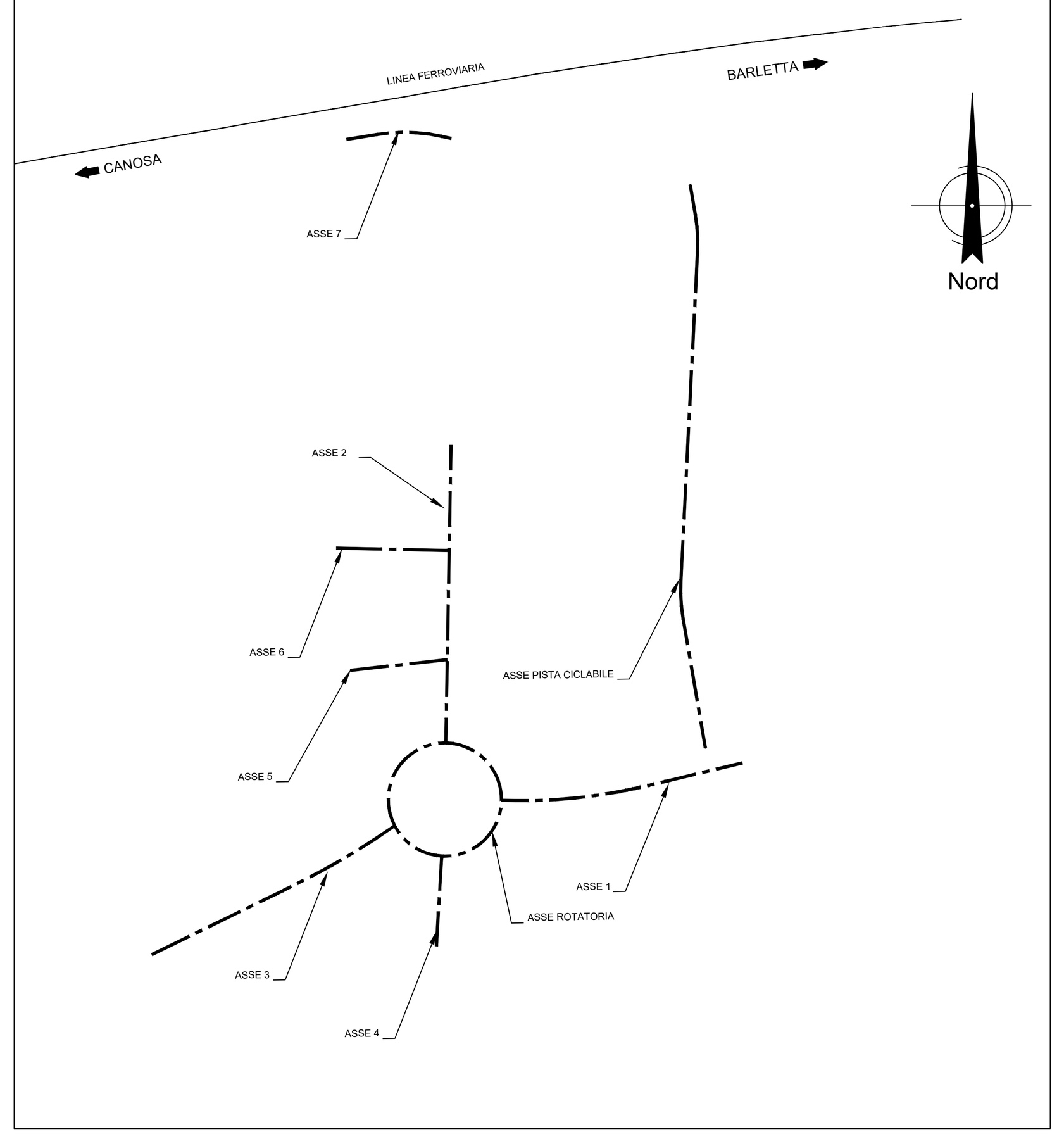

COMMITTENTE:

RFI RETE FERROVIARIA ITALIANA
GRUPPO FERROVIE DELLO STATO ITALIANE

PROGETTAZIONE:

ITALFERR
GRUPPO FERROVIE DELLO STATO ITALIANE

CUP: J54F18000010009

U.O. INFRASTRUTTURE CENTRO

PROGETTO DEFINITIVO

ELETTRIFICAZIONE E POTENZIAMENTO LINEA BARLETTA - CANOSA DI PUGLIA

FERMATA OSPEDALE

VIABILITA'

Sezioni trasversali ASSE 3 - ASSE 4

SCALA: 1:200

COMMESSA	LOTTO	FASE	ENTE	TIPO DOC.	OPERA/DISCIPLINA	PROGR.	REV.
IA6D	01	D	29	W9	NV0100	003	A

Rev.	Descrizione	Redatto	Data	Verificato	Data	Approvato	Data	Autorizzato Data
A	Emissione esecutiva	Ati Sintagma - Ambiente MPA - Tunnel Consult	Lug-2020	F.Cicerello	Lug-2020	T.Paoletti	Lug-2020	F.Arduini Lug-2020

ITALFERR S.p.A. Direzione Tecnica Infrastrutture Centro Dott. Ing. Fabrizio Arduini Ordine degli Ingegneri della Provincia di Roma

File: IA6D01D29W9NV0100003A | n. Elab.: