



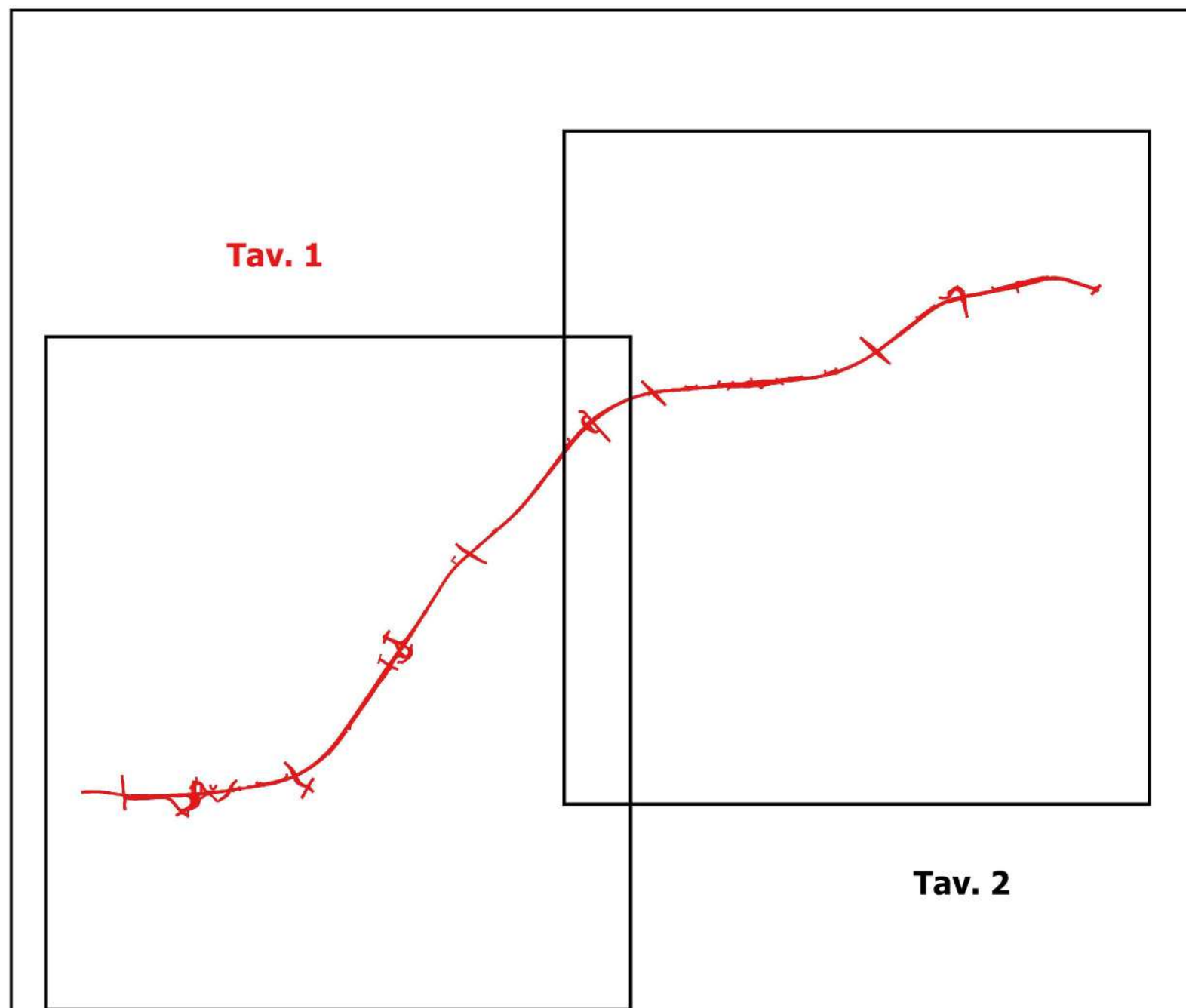


**LEGENDA**

-  Campo base
-  Cantiere operativo
-  Area di deposito temporaneo
-  Tracciato



**anas** Direzione Progettazione e Realizzazione Lavori

**ITINERARIO TRAPANI - MAZARA DEL VALLO**  
 VARIANTE ALLA S.S. 115 "SUD OCCIDENTALE SICULA"  
 DALLO SVINCOLO "BIRGI" SULLA A29/DIR AL COLLEGAMENTO ALLA S.S. 115 AL KM 48+000  
 1° STRALCIO FUNZIONALE MARSALA SUD - MAZARA DEL VALLO

**PROGETTO DEFINITIVO** COD. PA757

PROGETTAZIONE: **ATI VIA - SERING - VDP - BRENG**

RESPONSABILE DELL'INTEGRAZIONE DELLE PREVISIONI SPECIALISTICHE:  
 Ing. Antonio Scaramone  
 Ordine Ing. di Frosinone n. 1063

PROGETTISTA SIA+AMBIENTE  
 Dott. Ing. Francesco Venturi Ordine Ing. Prov. Roma 14660  
 PROGETTISTA PUT  
 Dott. Geol. Enrico Curcuruto Ordine Geo. Regione Sicila 908

COORDINATORE PER LA SICUREZZA IN FASE DI PROGETTAZIONE  
 Arch. Roberto Riggi

VISTO IL RESP. DEL PROCEDIMENTO  
 Ing. Luigi Mago

**VIA INGEGNERIA** **SERING INGEGNERIA** **vdp** **BRENG**

**PIANO DI UTILIZZO TERRE E ROCCE DA SCAVO**  
 Planimetria sito di produzione/utilizzo aree di cantiere e viabilità di servizio - Tav. 1 di 2

CODICE PROGETTO	UN. PROJ. ANNO	NOME FILE	REVISIONE	SCALA
DPPA0757	D 22	DPPA0757_T00GE01GEOPL01_A	A	1:10000
D				
C				
B				
A	EMISSIONE	Genio 2022		Scaramone
REV.	DESCRIZIONE	DATA	REDATTO	VERIFICATO