



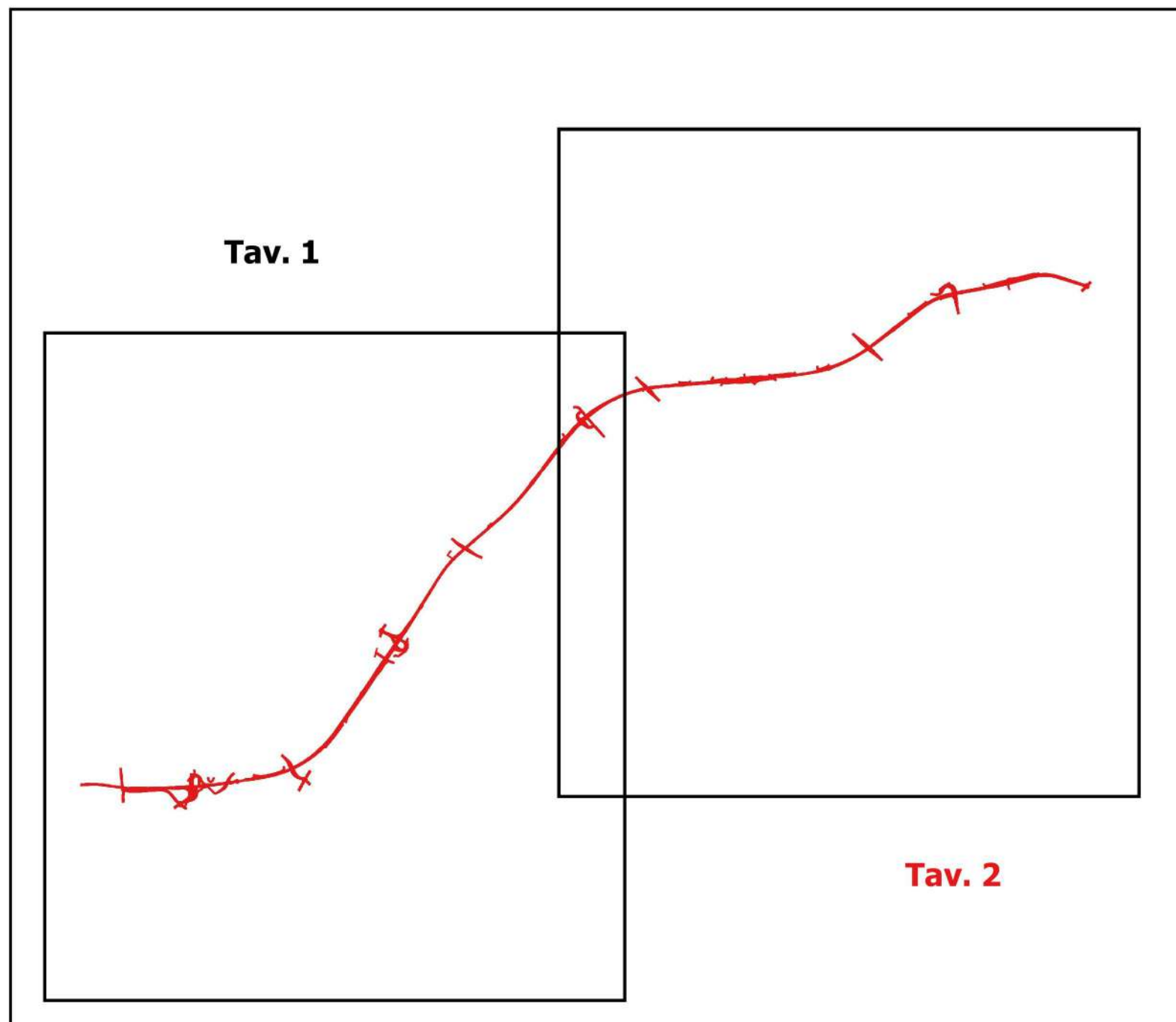


LEGENDA

-  Campo base
-  Cantiere operativo
-  Area di deposito temporaneo
-  Tracciato



anas Direzione Progettazione e Realizzazione Lavori

ITINERARIO TRAPANI - MAZARA DEL VALLO
 VARIANTE ALLA S.S. 115 "SUD OCCIDENTALE SICULA"
 DALLO SVINCOLO "BIRGI" SULLA A29/DIR AL COLLEGAMENTO ALLA S.S. 115 AL KM 48+000
 1° STRALCIO FUNZIONALE MARSALA SUD - MAZARA DEL VALLO

PROGETTO DEFINITIVO COD. PR757

PROGETTAZIONE: **ATI VIA - SERING - VDP - BRENG**

RESPONSABILE DELL'INTEGRAZIONE DELLE PREVISIONI SPECIALISTICHE:
 Ing. Antonio Scaramandà
 Ordine Ing. di Trapani n. 1063

PROGETTISTA SIA+AMBIENTE
 Dott. Ing. Francesco Venturi Ordine Ing. Prov. Roma 14660
 PROGETTISTA PUT
 Dott. Geol. Enrico Curcuruto Ordine Geo. Regione Sicila 908

COORDINATORE PER LA SICUREZZA IN FASE DI PROGETTAZIONE
 Arch. Roberto Riggi

VISTO IL RESP. DEL PROCEDIMENTO
 Ing. Luigi Mago

VIA INGEGNERIA **SERING INGEGNERIA** **vdp** **BRENG**

PIANO DI UTILIZZO TERRE E ROCCE DA SCAVO
 Planimetria sito di produzione/utilizzo aree di cantiere e viabilità di servizio - Tav. 2 di 2

CODICE PROGETTO	UN. PROJ.	NUM.	NOME FILE	REVISIONE	SCALA
DPPA0757	D	22	DPPA0757_T00GE01GEOPL02_A	A	1:10000
PROGETTO	CODICE ELAB.	T00GE01GEOPL02			
D					
C					
B					
A	EMISSIONE	Genio 2022	Scaramandà		
REV.	DESCRIZIONE	DATA	REDATTO	VERIFICATO	APPROVATO