



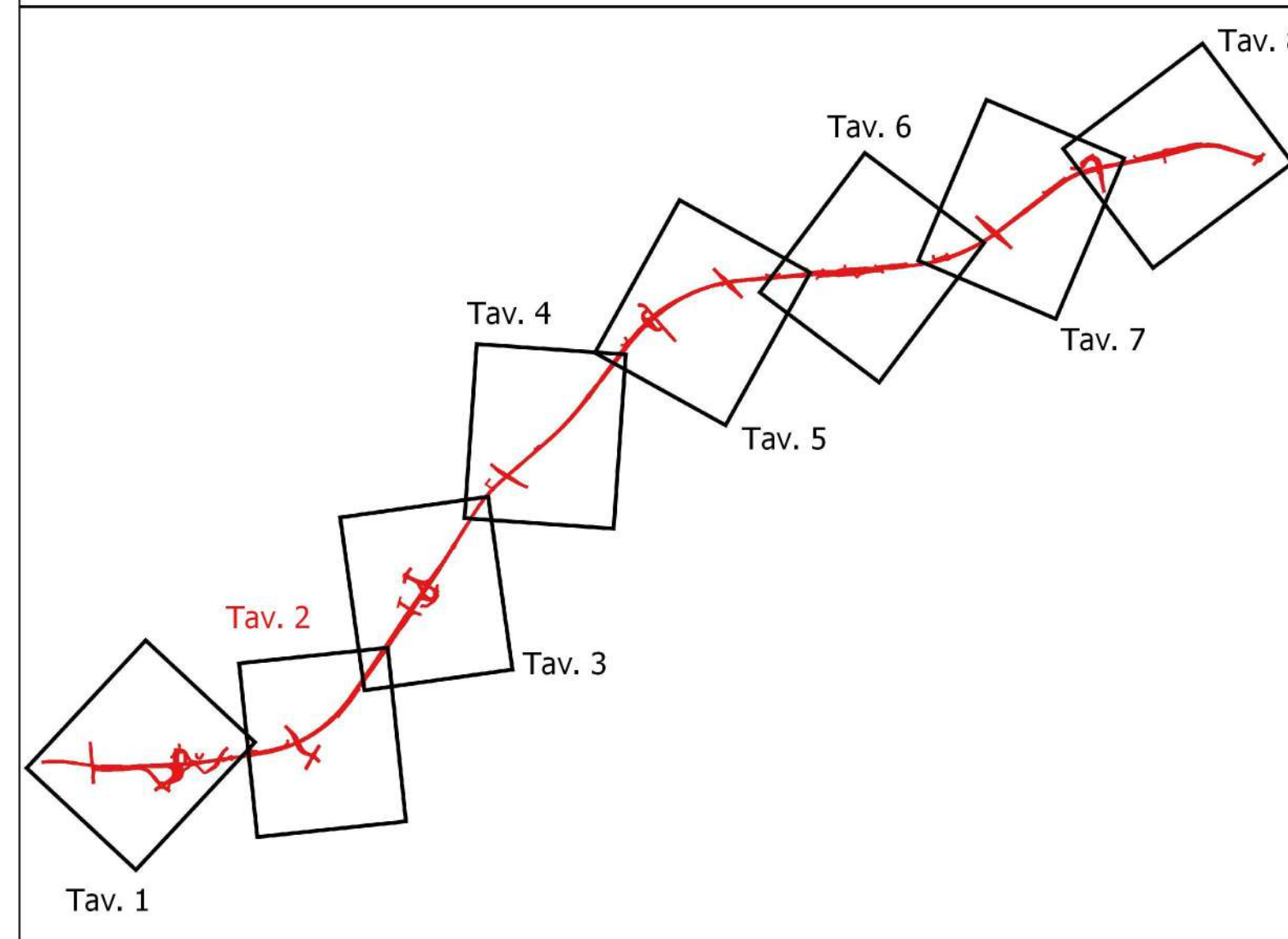


**LEGENDA**

-  Sondaggio
-  Pozzetto geognostico
-  Sezione Geofisica
-  Tracciato

CSC D.Lgs. 152/06 Parte IV, Titolo V, Allegato 5, Tab. 1

|                          | Col. A | Col.B | Dato non - non conforme |
|--------------------------|--------|-------|-------------------------|
| Arsenico                 | 20     | 50    | nnn                     |
| Cobalto                  | 20     | 250   | nnn                     |
| Piombo                   | 100    | 1000  | nnn                     |
| Zinco                    | 150    | 1500  | nnn                     |
| Idrocarburi pesanti C>12 | 50     | 750   | nnn                     |



 **Direzione Progettazione e Realizzazione Lavori**

**ITINERARIO TRAPANI - MAZARA DEL VALLO**  
 VARIANTE ALLA S.S.115 "SUD OCCIDENTALE SICULA"  
 DALLO SVINCOLO "BIRGI" SULLA A29/DIR AL COLLEGAMENTO ALLA S.S. 115 AL KM 48+000  
 1° STRALCIO FUNZIONALE MARSALA SUD - MAZARA DEL VALLO

**PROGETTO DEFINITIVO** COD. PA757

PROGETTAZIONE: **ATI VIA - SERING - VDP - BRENG**

|   |   |
|---|---|
| <p><b>RESPONSABILE DELL'INTEGRAZIONE DELLE PRESTAZIONI SPECIALISTICHE:</b><br/>         Ing. Antonio Scaramonda<br/>         Ordine Ing. di Trapani n. 7065</p> <p><b>GEOLOGO:</b><br/>         Dott. Flavio Caporaso<br/>         Ordine geologi del Lazio n. 1599</p> <p><b>COORDINATORE PER LA SICUREZZA IN FASE DI PROGETTAZIONE:</b><br/>         Arch. Roberto Raggi</p> <p><b>VISTO IL RESP. DEL PROCEDIMENTO</b><br/>         Ing. Luigi Majo</p> | <p><b>PROGETTISTA SIA e AMBIENTE:</b><br/>         Dott. Ing. Francesco Ventura Ordine Ing. Prov. Roma 14660</p> <p><b>PROGETTISTA P.U.T.</b><br/>         Dott. Geol. Enrico Curatolo Ordine Geol. Regione Sicilia 966</p> <p><b>AVVEDUTA</b></p> <p><b>AVVEDUTA</b></p> |
|---|---|



**PIANO DI UTILIZZO TERRE E ROCCE DA SCAVO**  
 Planimetria risultati indagini ambientali - Tav. 2 di 8

|                 |                           |              |                              |
|-----------------|---------------------------|--------------|------------------------------|
| CODICE PROGETTO | NOME FILE                 | REVISIONE    | SCALA:                       |
| PROGETTO        | DPPA0757_T00GE01GEOPU08_A |              |                              |
| LIV. PROG. ANNO | CODICE ELAB.              |              |                              |
| D   2   2       | T00G0E01GEOPU08           |              | A   12000                    |
| D               |                           |              |                              |
| B               |                           |              |                              |
| A               | EMISSIONE                 | Geniale 2022 | Scaramonda                   |
| REV.            | DESCRIZIONE               | DATA         | REDATTO VERIFICATO APPROVATO |