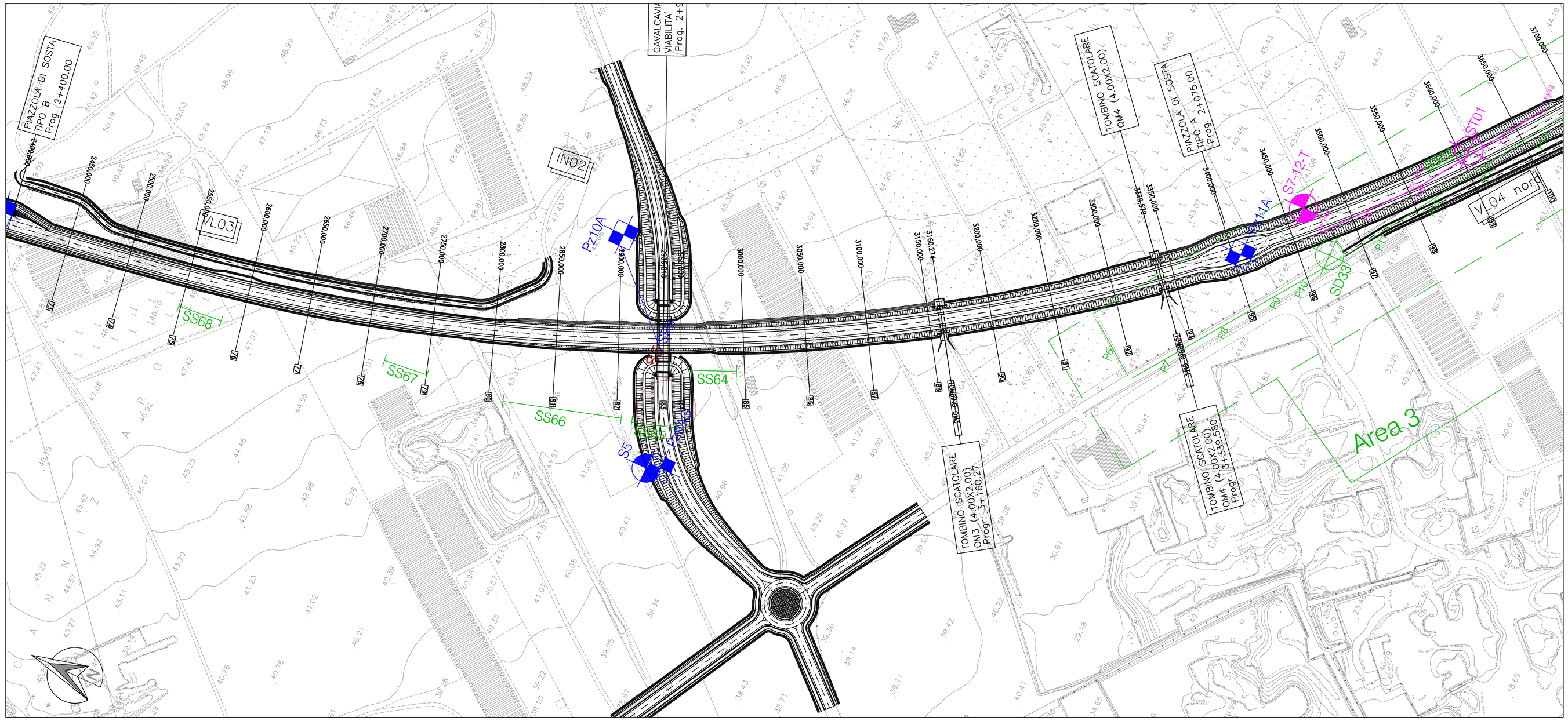

INDAGINI GEOLOGICHE E GEOTECNICHE

INDAGINI 2003

- Sondaggio a carotaggio continuo (a) in planimetria; (b) in sezione
- Sondaggio a distruzione (a) in planimetria; (b) in sezione
- SS2 — Sismica a rifrazione
- MASW 11 — Area di indagine Georadar
- P59 — Rilievi con georadar

INDAGINI 2012

- Sondaggio a carotaggio continuo T - con videoispezione (a) in planimetria; (b) in sezione
- Sondaggio a distruzione (a) in planimetria; (b) in sezione
- 11+40 / 12 / 13 48.50 — Indagini geoelettriche

INDAGINI 20121-2022

- Sondaggio a carotaggio continuo P - con piezometro; CH - Cross Hole; DH - Down Hole. (a) in planimetria; (b) in sezione
- Sondaggio a distruzione (a) in planimetria; (b) in sezione
- SR — Indagini sismica
- PZ — Pozzetto esplorativo; G - Geotecnico; A - Ambientale; AG - Ambientale e Geotecnico
- Bi — Pozzetto con prova di permeabilità
- PA — Indagine Archeologica

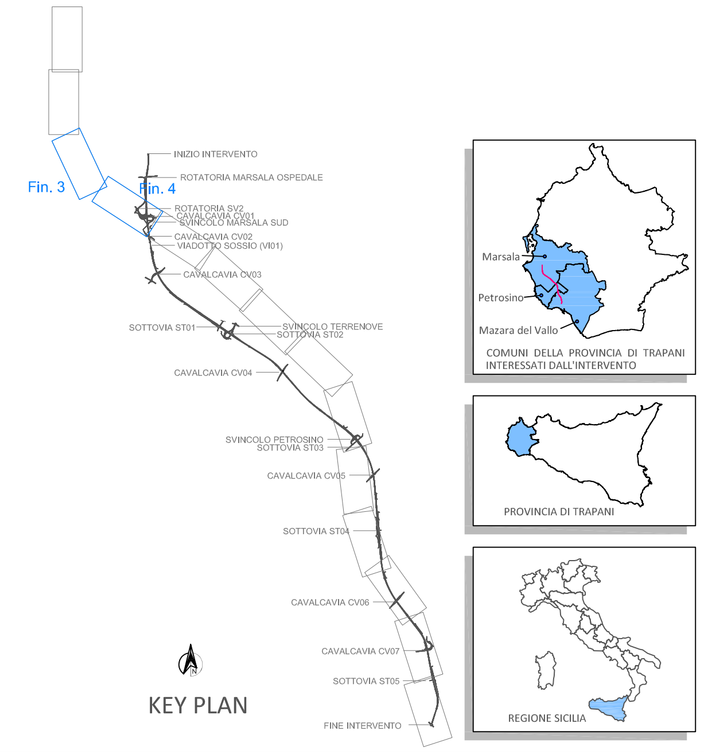

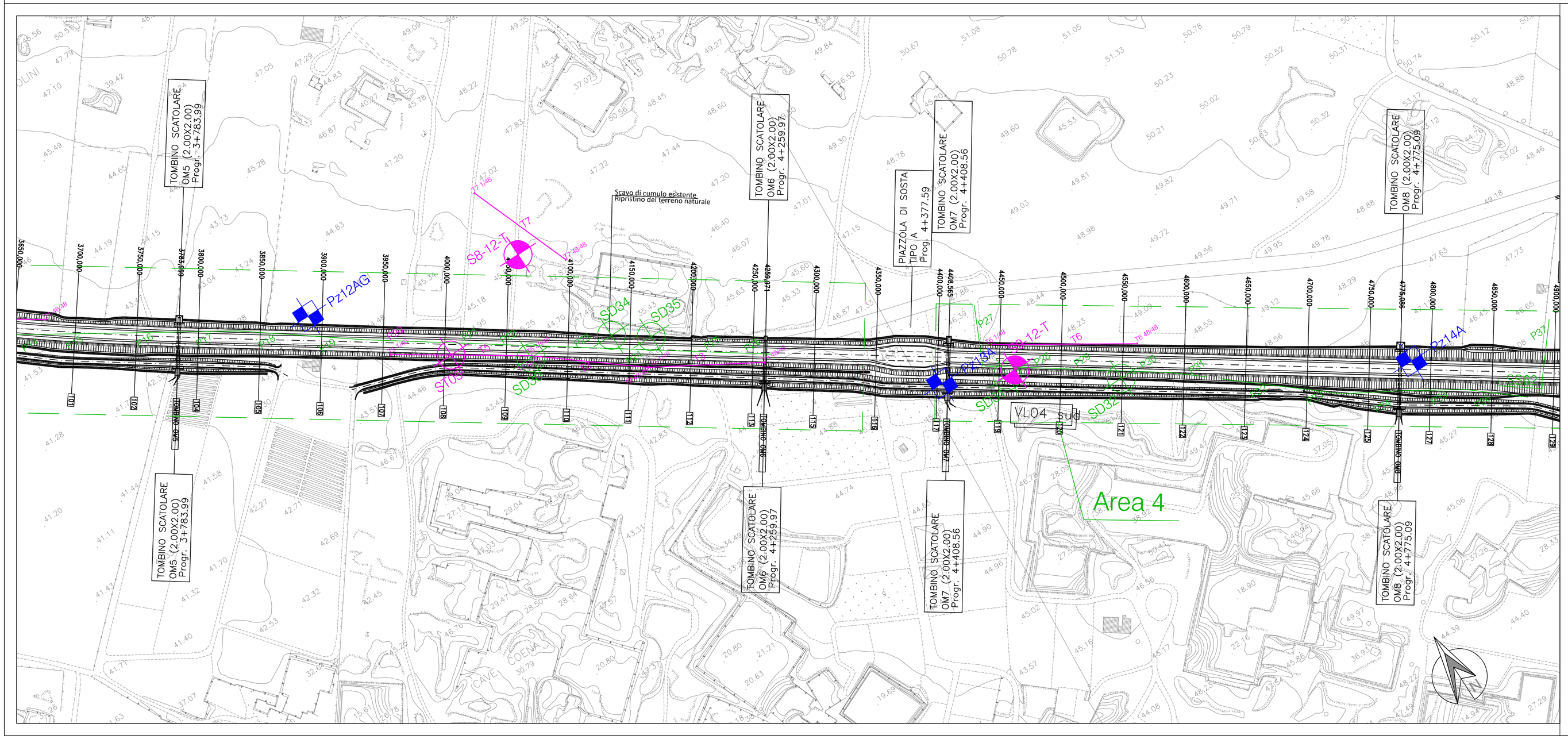

anas — Direzione Progettazione e Realizzazione Lavori

ITINERARIO TRAPANI - MAZARA DEL VALLO

VARIANTE ALLA S.S.115 "SUD OCCIDENTALE SICULA"
DALLO SVINCOLO "BIRGI" SULLA A29/DIR AL COLLEGAMENTO ALLA S.S. 115 AL KM 48+000

1° STRALCIO FUNZIONALE MARSALA SUD - MAZARA DEL VALLO

PROGETTO DEFINITIVO

COD. PA757

PROGETTAZIONE: ANAS - DIREZIONE PROGETTAZIONE E REALIZZAZIONE LAVORI

PROGETTISTA E RESPONSABILE DELL'INTEGRAZIONE DELLE PRESTAZIONI SPECIALISTICHE:
Ing. Antonio Scalamandrè
Ordine ing. di Frosinone n. 1063

GEOLOGO:
Dott. Flavio Capozucca
Ordine geologi del Lazio n. 1599

COORDINATORE PER LA SICUREZZA IN FASE DI PROGETTAZIONE
Arch. Roberto Roggi

VISTO: IL RESP. DEL PROCEDIMENTO
Ing. Luigi Mupo

GEOLOGIA

Planimetria Ubicazione Indagini

Tavola 2 di 7

CODICE PROGETTO (PROGETTO / LIV. PROG. / ANNO)	NOME FILE T00GE00GEOPL02_A	REVISIONE	SCALA:
DPPA0757 D 22	CODICE ELAB. T00GE00GEOPL02	A	1:2.000

REV.	DESCRIZIONE	DATA	REDATTO	VERIFICATO	APPROVATO
D					
C					
B					
A	EMISSIONE	Gennaio 2022	Paone M.	Capozucca F.	Scalamandrè A.