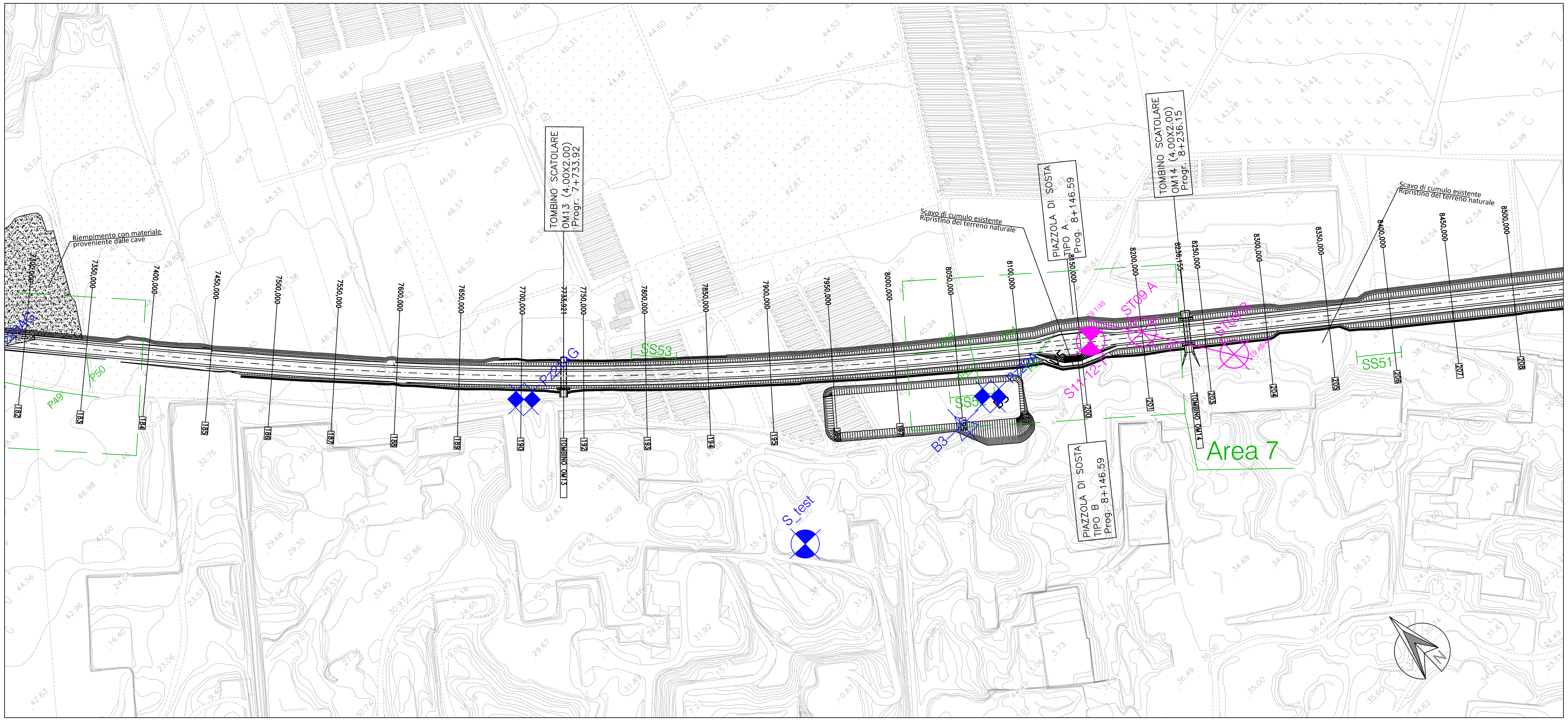

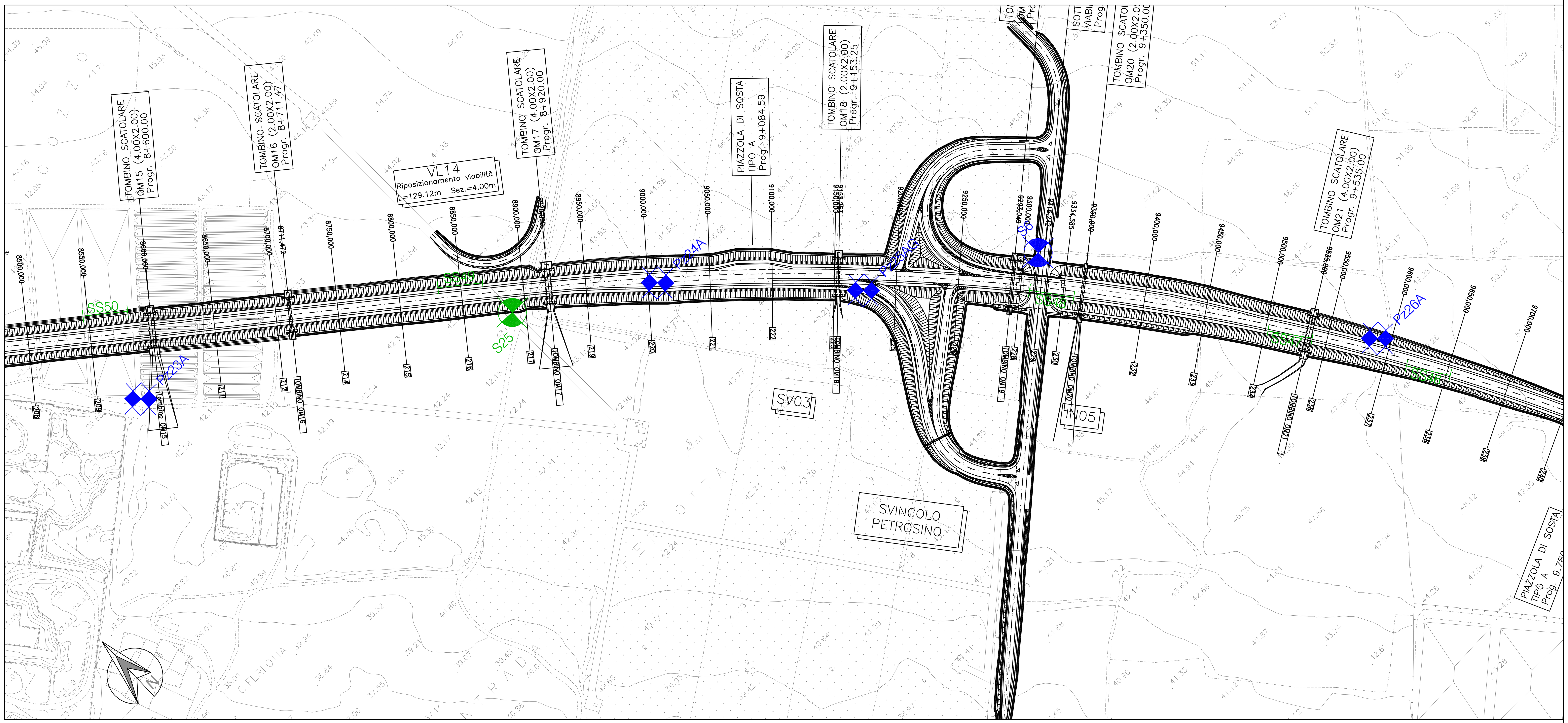

INDAGINI GEOLOGICHE E GEOTECNICHE

INDAGINI 2003
- Sondaggio a carotaggio continuo (a) in planimetria; (b) in sezione
- Sondaggio a distruzione (a) in planimetria; (b) in sezione
- Sismica a rifrazione
- Area di indagine Georadar
- Rilievi con georadar

INDAGINI 2012
- Sondaggio a carotaggio continuo T - con videoispezione (a) in planimetria; (b) in sezione
- Sondaggio a distruzione (a) in planimetria; (b) in sezione
- Indagini geoelettriche

INDAGINI 20121-2022
- Sondaggio a carotaggio continuo P - con piezometro CH - Cross Hole DH - Down Hole (a) in planimetria; (b) in sezione
- Sondaggio a distruzione (a) in planimetria; (b) in sezione
- Indagini sismica
- Pozzetto esplorativo G - Geotecnico A - Ambientale AG - Ambientale e Geotecnico
- Pozzetto con prova di permeabilità
- Indagine Archeologica

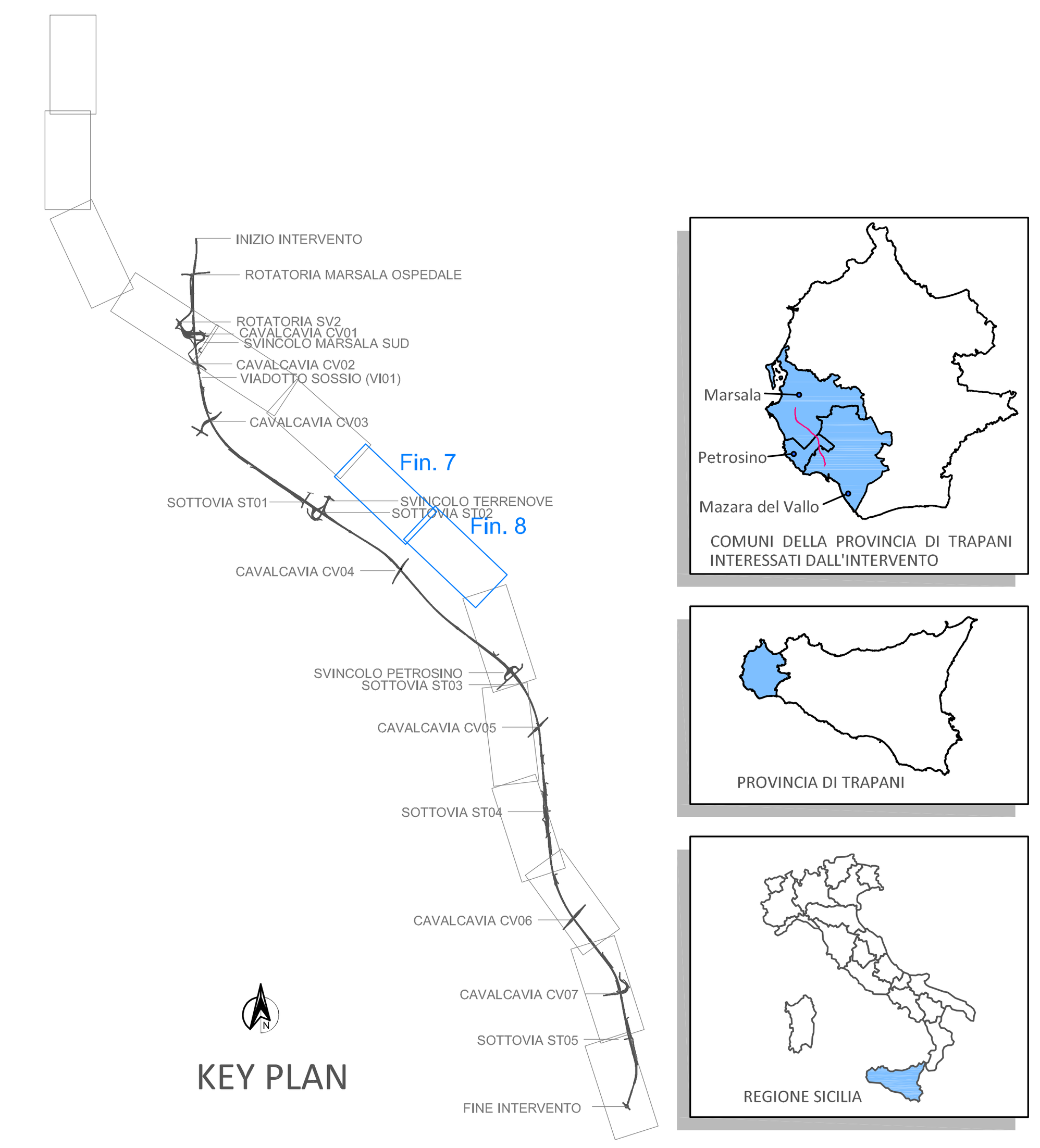

KEY PLAN

anas — *Direzione Progettazione e Realizzazione Lavori*

ITINERARIO
TRAPANI - MAZARA DEL VALLO

VARIANTE ALLA S.S.115 "SUD OCCIDENTALE SICULA"
DALLO SVINCOLO "BIRGI" SULLA A29/DIR AL COLLEGAMENTO ALLA S.S. 115 AL KM 48+000
1° STRALCIO FUNZIONALE MARSALA SUD - MAZARA DEL VALLO

PROGETTO DEFINITIVO

COD. PA757

PROGETTAZIONE: ANAS - DIREZIONE PROGETTAZIONE E REALIZZAZIONE LAVORI

PROGETTISTA E RESPONSABILE DELL'INTEGRAZIONE DELLE PRESTAZIONI SPECIALISTICHE:
Ing. Antonio Scalamandrè
Ordine ing. di Frosinone n. 1063

GEOLOGO:
Dott. Flavio Capozucca
Ordine geologi del Lazio n. 1599

COORDINATORE PER LA SICUREZZA IN FASE DI PROGETTAZIONE
Arch. Roberto Roggi

VISTO: IL RESP. DEL PROCEDIMENTO
Ing. Luigi Mupo

GEOLOGIA
Planimetria Ubicazione Indagini
Tavola 4 di 7

CODICE PROGETTO		NOME FILE	REVISIONE	SCALA:
PROGETTO: DPPA0757	LIV. PROG.: D / ANNO: 22	T00GE00GEOPL04_A		
		CODICE ELAB.: T00GE00GEOPL04	A	1:2.000

REV.	DESCRIZIONE	DATA	REDATTO	VERIFICATO	APPROVATO
D					
C					
B					
A	EMISSIONE	Gennaio 2022	Poone M.	Capozucca F.	Scalamandrè A.