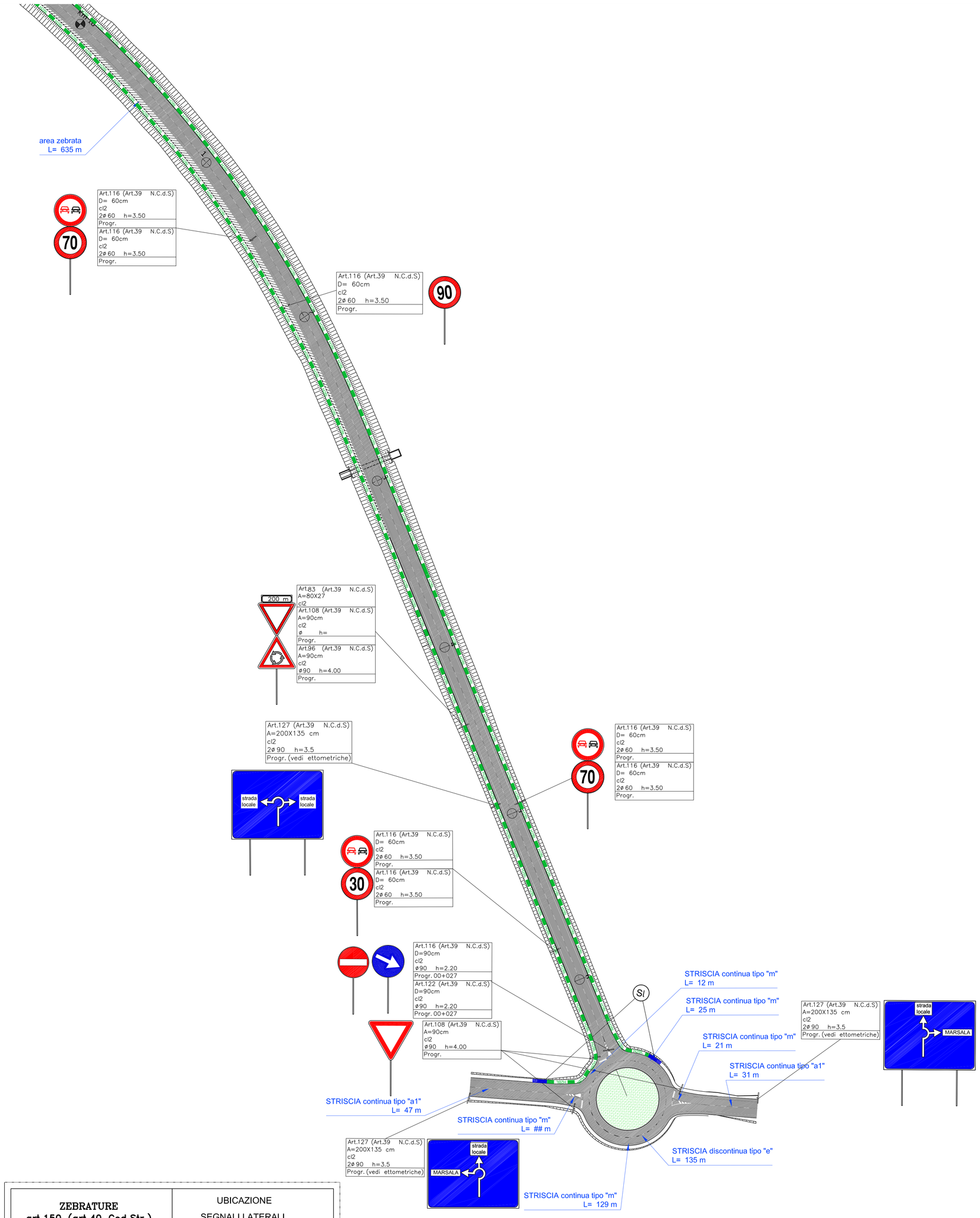

INSTALLAZIONE SEGNALETICA DI INDICAZIONE

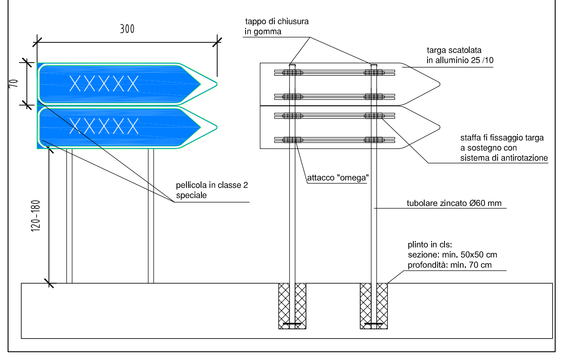

STRISCE LONGITUDINALI art.138 (art.40 Cod.Str.)

STRADE EXTRAURBANE SECONDARIE

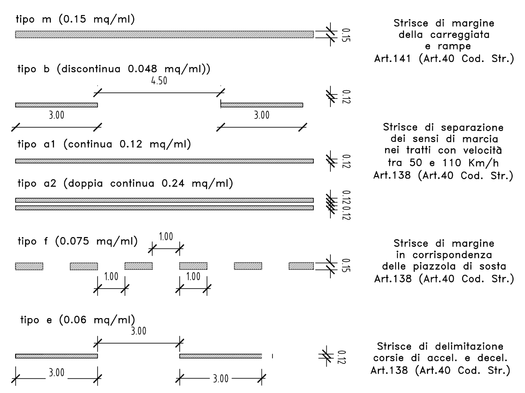

STRISCIA TRASVERSALE art.144 (art.40 Cod.Str.)

STRISCIA TRASVERSALE COMPOSTA DA TRIANGOLI art.144 (art.40 Cod.Str.)

ISCRIZIONE DI STOP SU STRADE CON VP<50 Km/h Art.148 (Art.40 Cod. Str.)



TRIANGOLO ELONGATO SU STRADE LOCALI Art.148 (Art.40 Cod. Str.)

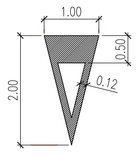

CHIAVE DI LETTURA DELLE TABELLE DELLA SEGNALETICA VERTICALE

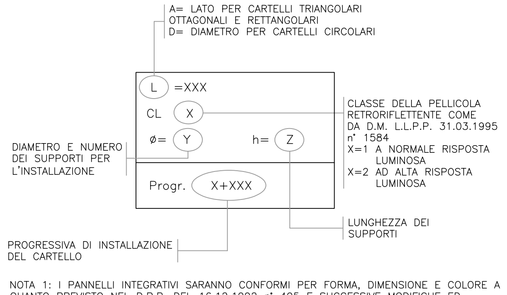

NOTA 1: I PANNELLI INTEGRATIVI SARANNO CONFORMI PER FORMA, DIMENSIONE E COLORE A QUANTO PREVISTO NEL D.P.R. DEL 16.12.1992 n° 495 E SUCCESSIVE MODIFICHE ED INTEGRAZIONI

NOTA 2: PELLICOLE SERIGRAFATE PER DISCHI E TRIANGOLI
PELLICOLE NON RIFLETTENTI PER PANNELLI INTEGRATIVI
ALLUMINIO 25/10 PER DISCHI TRIANGOLI E PANNELLI INTEGRATIVI

ZEBRATURE art.150 (art.40 Cod.Str.)

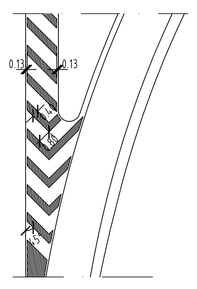

UBICAZIONE SEGNALI LATERALI Art.81 (Art.39 Cod. Str.)

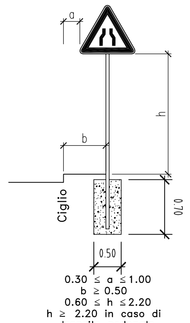

QUADRO DI UNIONE

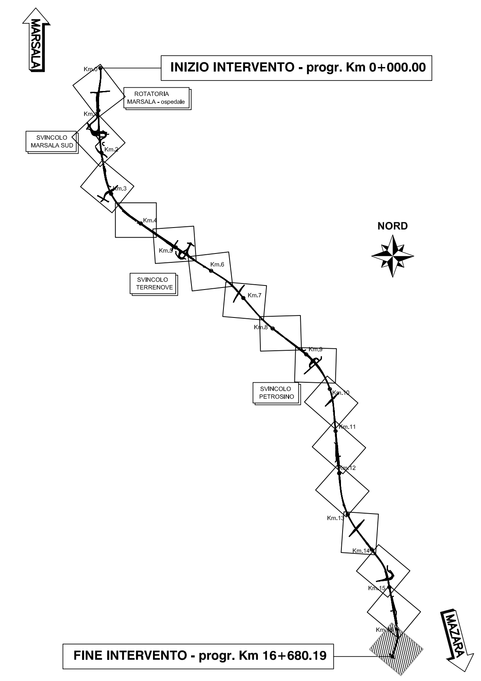

LEGENDA BARRIERE

H2BL H2BL	BARRIERA ANAS BORDO LATERALE IN ACCIAIO CLASSE H2 - LARGHEZZA OPERATIVA = W5
H3BP H3BP	BARRIERA ANAS BORDO PONTE IN ACCIAIO CLASSE H3 - LARGHEZZA OPERATIVA = W5
H3BP H3BP	BARRIERA ANAS BORDO PONTE IN ACCIAIO INTEGRATA CON RETE ANTILANCIO CLASSE H3 - LARGHEZZA OPERATIVA = W5
N2 N2 N2	BARRIERA BORDO LATERALE IN ACCIAIO CLASSE N2
H4BP H4BP	BARRIERA BORDO PONTE IN ACCIAIO INTEGRATA CON RETE DI PROTEZIONE - CLASSE H4 PER SCAVALCO LINEA FERROVIARIA
	RETE DI PROTEZIONE IN AFFIANCAMENTO A FERROVIA
TERMINALE SEMPLICE	SI Terminale semplice per H2BL (Anas)
TERMINALE SPECIALE	T2 Transizione H2BP (Anas)-H2BL (Anas)
ATTENUATORE D'URTO TSZ BIFACCIALI CLASSE PV	

anas — Direzione Progettazione e Realizzazione Lavori

ITINERARIO TRAPANI - MAZARA DEL VALLO

VARIANTE ALLA S.S.115 "SUD OCCIDENTALE SICULA"
DALLO SVINCOLO "BIRGI" SULLA A29/DIR AL COLLEGAMENTO ALLA S.S. 115 AL KM 48+000
1° STRALCIO FUNZIONALE MARSALA SUD - MAZARA DEL VALLO

PROGETTO DEFINITIVO

COD. PA757

PROGETTAZIONE: ANAS - DIREZIONE PROGETTAZIONE E REALIZZAZIONE LAVORI

PROGETTISTA E RESPONSABILE DELL'INTEGRAZIONE DELLE PRESTAZIONI SPECIALISTICHE:
Ing. Antonio Scalamandrè
Ordine ing. di Frosinone n. 1063

GEOLOGO:
Dott. Flavio Capozucco
Ordine geologi del Lazio n. 1599

COORDINATORE PER LA SICUREZZA IN FASE DI PROGETTAZIONE
Arch. Roberto Roggi

VISTO: IL RESP. DEL PROCEDIMENTO
Ing. Luigi Mupo

PROGETTO STRADALE

Planimetria Barriere di sicurezza - Segnaletica orizz.le e vert.le -Tav. 16/16

CODICE PROGETTO (PROGETTO / LIV. PROG. / ANNO)	NOME FILE	REVISIONE	SCALA:
DPPA0757 D 22	CODICE ELAB. P00PS00TRAPN16 / P00PS00TRAPN16A.dwg	A	1:1000

REV.	DESCRIZIONE	DATA	REDATTO	VERIFICATO	APPROVATO
D					
C					
B					
A	EMISSIONE	Gennaio 2022			Scalamandrè