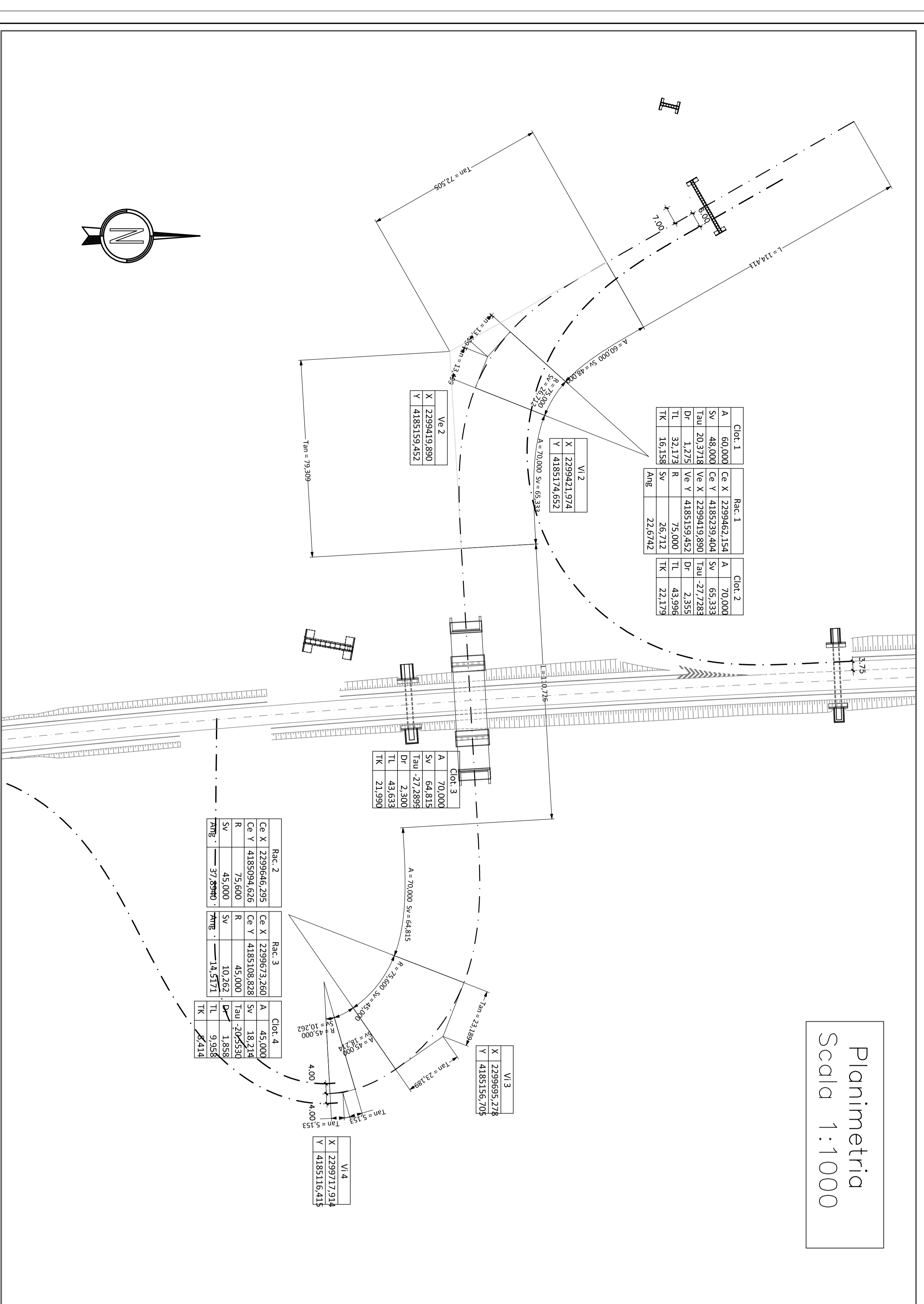
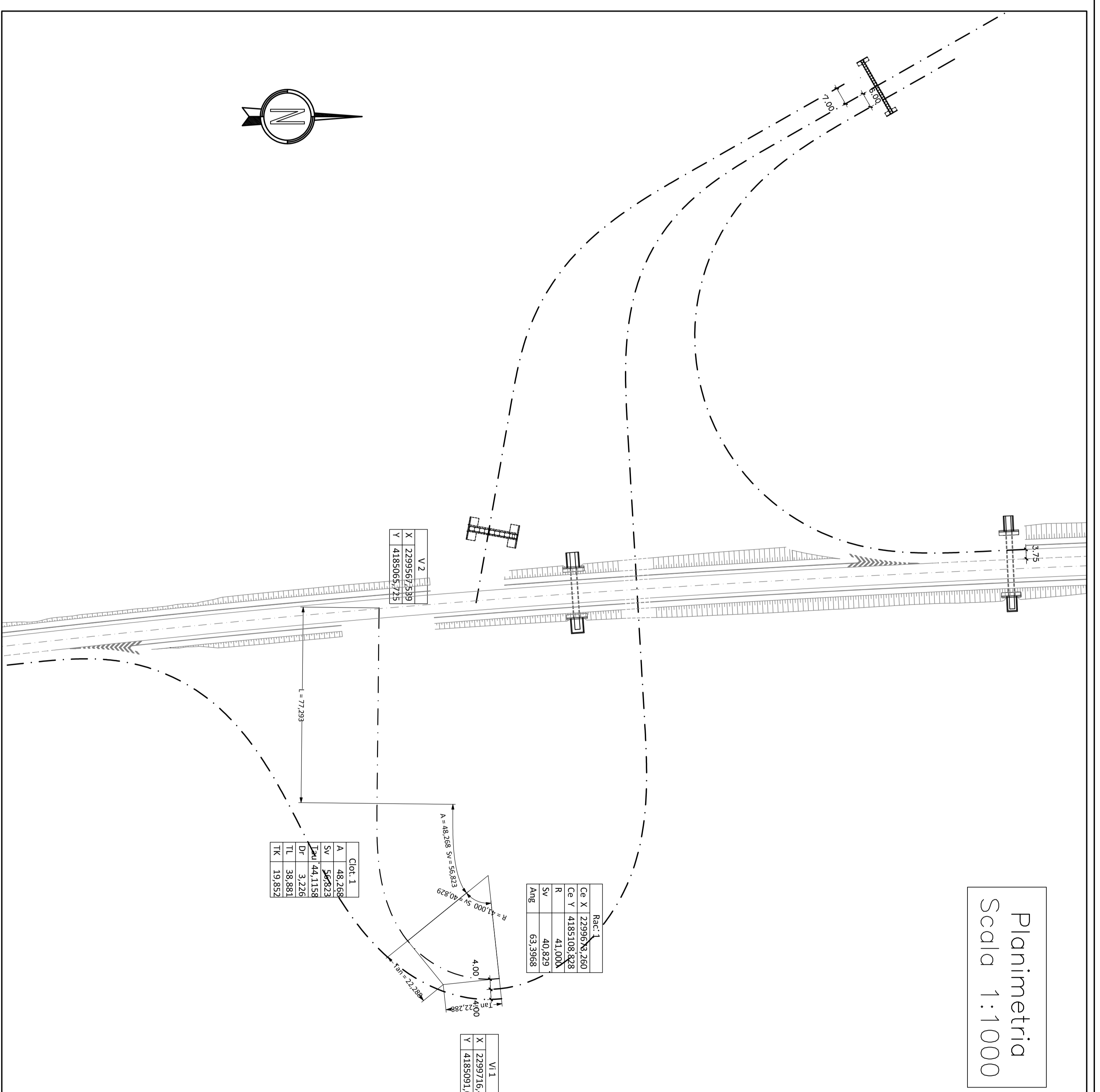


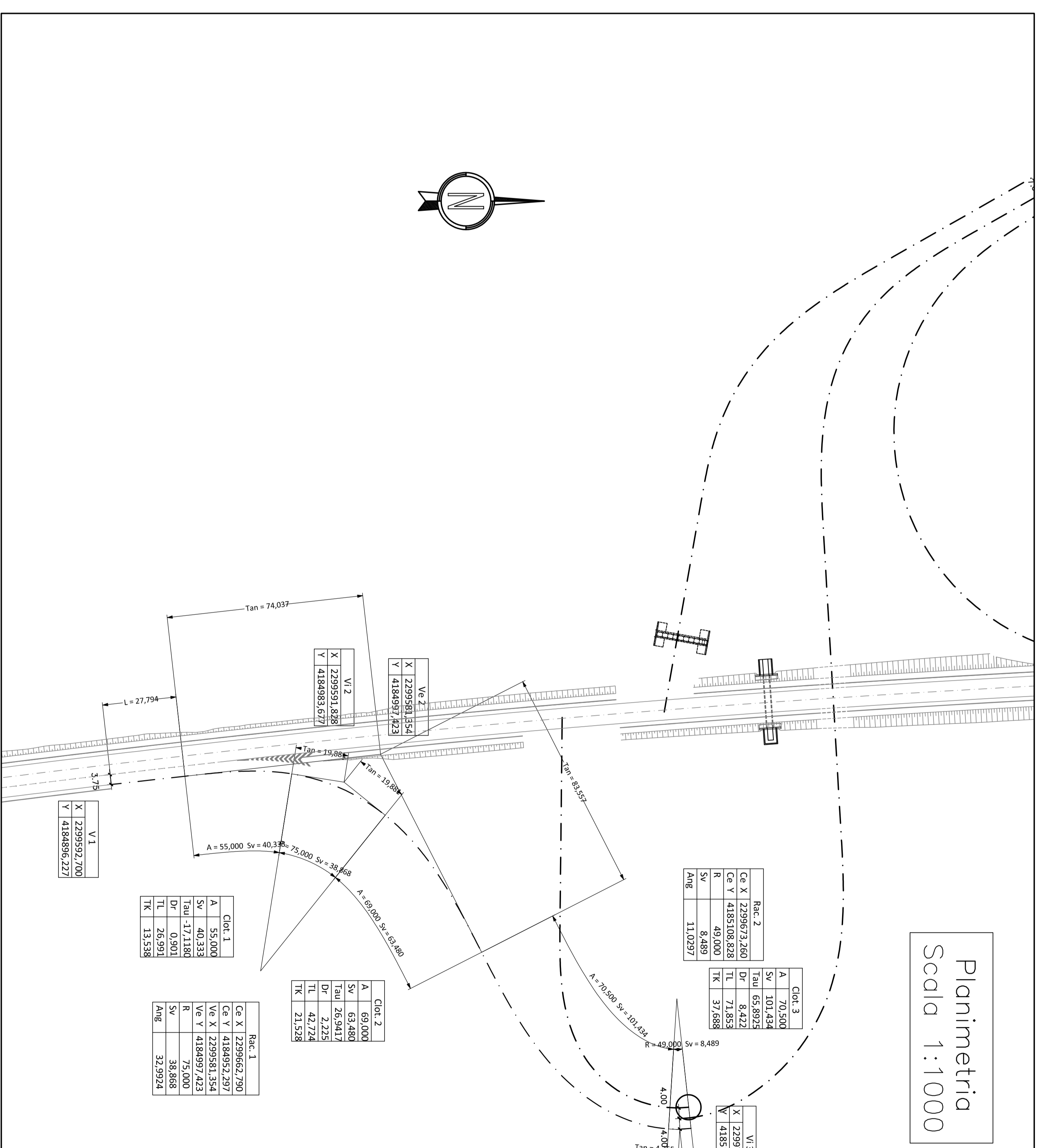
Planimetria
Scala 1:1000



Planimetria
Scala 1:1000

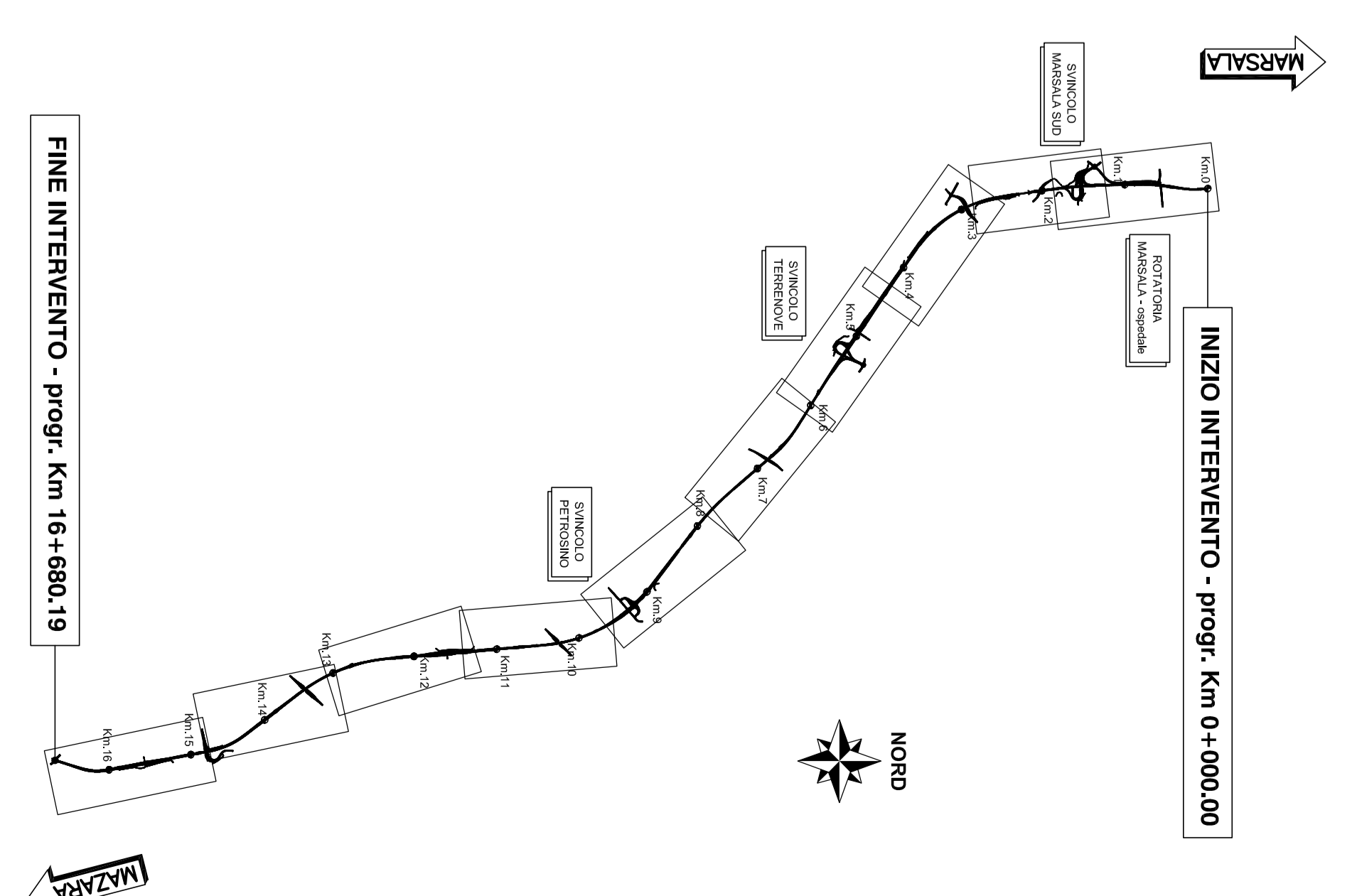


Planimetria
Scala 1:1000



Planimetria
Scala 1:1000

QUADRO DI UNIONE



INIZIO INTERVENTO - Progr. Km 0+000,000

FINE INTERVENTO - Progr. Km 16+680,19

anas Direzione Progettazione e Realizzazione Lavori

ITINERARIO
TRAPANI - MAZARA DEL VALLO
VARIANTE ALLA S.S. 115 SUD OCCIDENTALE SCUAR
DALLO SINCULO BIRSA SULLA AZBURA AL COLLEGAMENTO ALLA S.S. 115 AL KM 48+000
1° STRALCIO FUNZIONALE MARSALA SUD - MAZARA DEL VALLO

PROGETTO DEFINITIVO

PROGETTAZIONE: ANAS - DIREZIONE PROGETTAZIONE E REALIZZAZIONE LAVORI
PROGETTISTA E RESPONSABILE DELL'INTERVENZIONE:
Ing. Antonio Santonastasi
Codice Reg. di Professione n. 0453

05010001
Dati Rinnovo Qualifica
Codice gruppo del lotto n. 1589

COMPTON PER LA SICUREZZA IN FASE DI PROGETTAZIONE
Atto adottato Anas

VISTO IL RESP. DEL PROCEDIMENTO

Planimetria di progetto e tracciamento - Tav. 2/2

CODICE PROGETTO	IN RESP. ANAS	NOME FILE	REVISIONE	SCALE
DPPA01/57	D 22	V02P01S001TRAPVAL02	A	1:1000
B				
A				
REV.	DESCRIZIONE	DATA	RELAIO	VERIFICATO APPROVATO