

ITINERARIO

TRAPANI - MAZARA DEL VALLO

VARIANTE ALLA S.S.115 "SUD OCCIDENTALE SICULA"
 DALLO SVINCOLO "BIRGI" SULLA A29/DIR AL COLLEGAMENTO ALLA S.S. 115 AL KM 48+000
 1° STRALCIO FUNZIONALE MARSALA SUD - MAZARA DEL VALLO

PROGETTO DEFINITIVO

COD. PA757

PROGETTAZIONE: ANAS - DIREZIONE PROGETTAZIONE E REALIZZAZIONE LAVORI

PROGETTISTA E RESPONSABILE DELL'INTEGRAZIONE
 DELLE PRESTAZIONI SPECIALISTICHE:

Ing. Antonio Scalamandrè
Ordine ing. di Frosinone n. 1063

GEOLOGO:

Dott. Flavio Capozucca
Ordine geologi del Lazio n. 1599

COORDINATORE PER LA SICUREZZA IN FASE DI PROGETTAZIONE

Arch. Roberto Roggi

VISTO: IL RESP. DEL PROCEDIMENTO

Ing. Luigi Mupo

VIABILITA' SECONDARIE

IN03 – Km. 4+950,00 – Sezioni trasversali

CODICE PROGETTO

PROGETTO

LIV. PROG. ANNO

DPPA0757 D 22

NOME FILE

S03PS00TRASZ01A.dwg

REVISIONE

SCALA:

CODICE
ELAB.

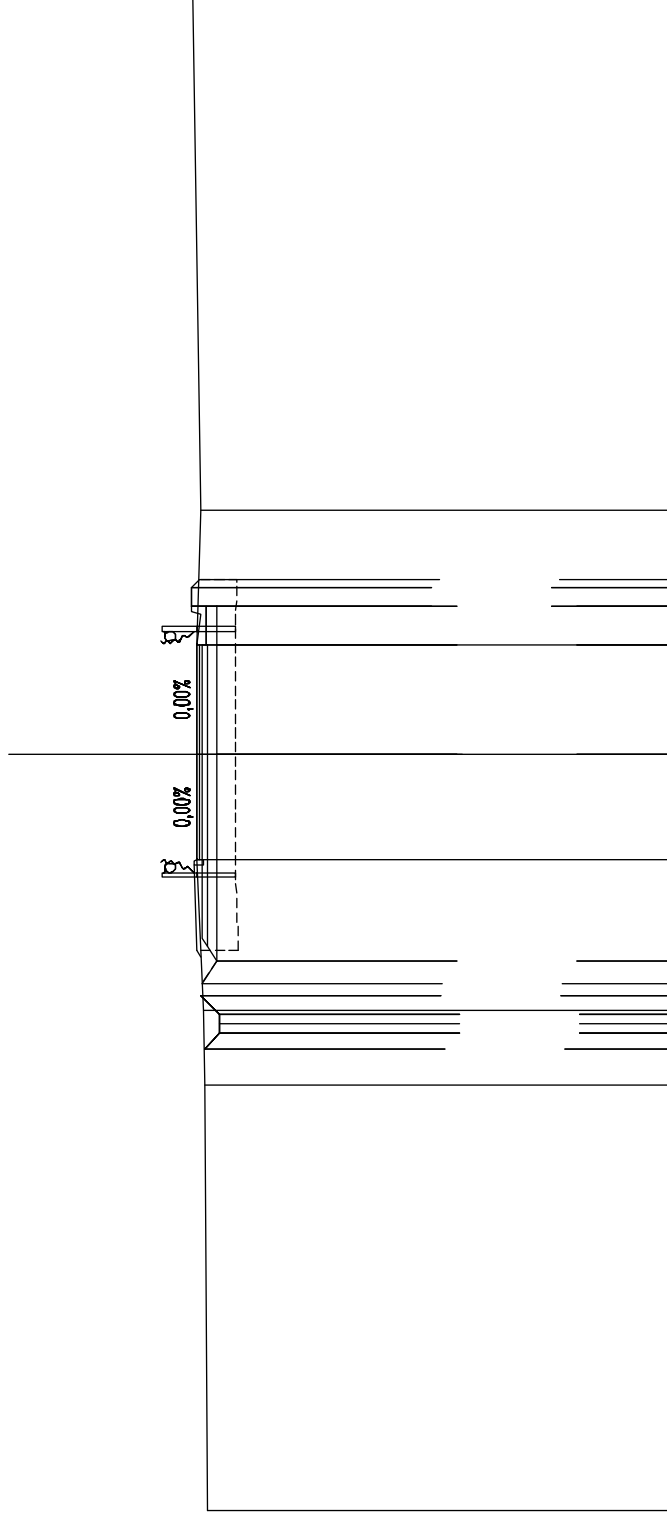
S03PS00TRASZ01

A

D					
C					
B					
A	EMISSIONE	Gennaio 2022			Scalamandrè
REV.	DESCRIZIONE	DATA	REDATTO	VERIFICATO	APPROVATO

SCAVI E BONIFICHE	
STERRO	5,248 m ²
RILEVATI	
RILEVATO	0,111 m ²
TERRENO VEGETALE	2,477 m
SOVRASTRUTTURA STRADALE	
STRATI LEGATI (USURA e BINDER)	5,694 m
STRATO DI BASE	1,182 m ²
FONDAZIONE MISTO GRANULARE STABILIZZATO	2,046 m ²
MANUFATTI	
SCARIFICA	9,792 m ²

IN03
SEZIONE N.: 1
QT. PROGETTO: 45,494
DIST.PROG.: 0,00
DIST.SUCC.: 25,00



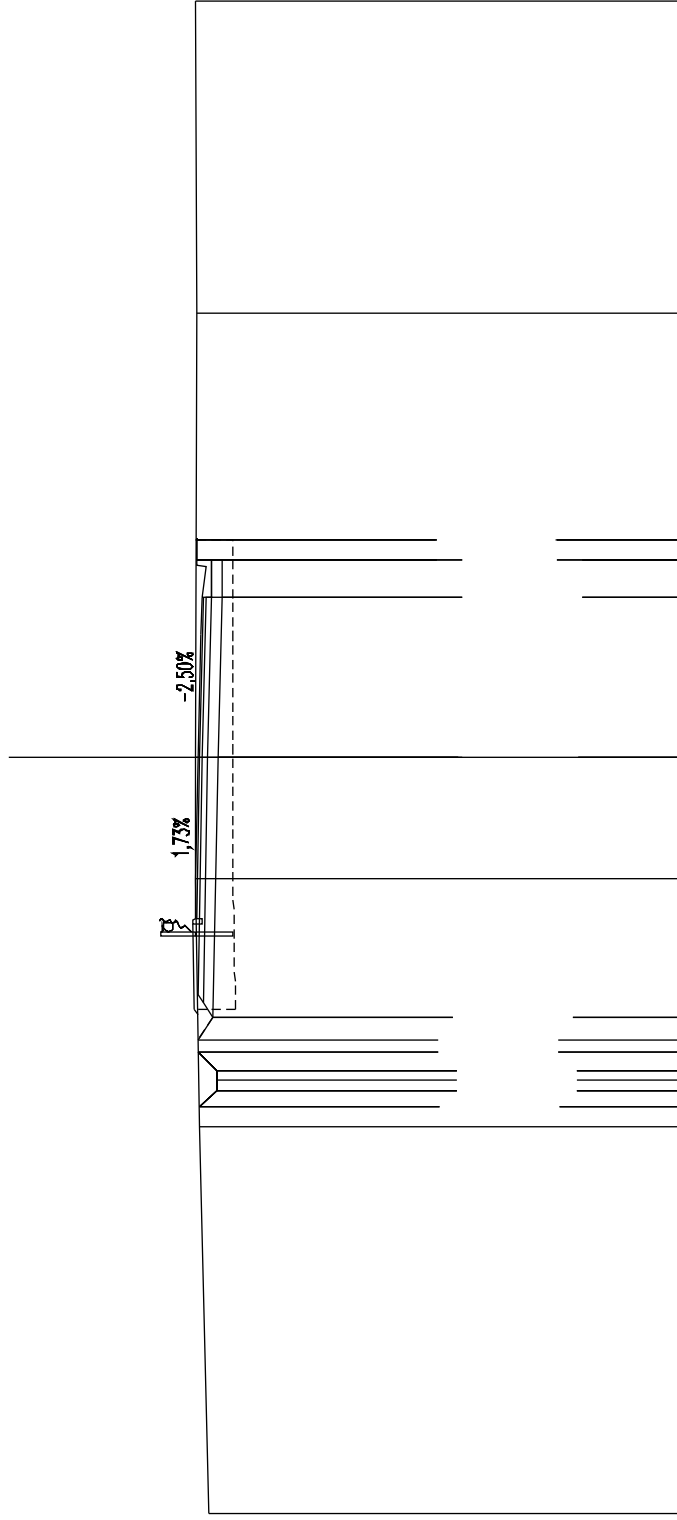
SCALA 1:200

QT.RIF. 33,000

QUOTE TERRENO	45,23	45,28	45,34	45,40	45,49	45,49	45,49	45,39	45,61
DIST.PARZIALI TERRENO		11,25	2,00	3,98	2,77	2,92	3,53	13,55	
QUOTE PROGETTO		45,23	45,23	45,23	45,23	45,23	45,23	45,23	45,23
DIST.PARZIALI PROGETTO		5,45	2,92	1,8	0,36	0,36	0,36	0,36	0,36

SCAVI E BONIFICHE	
STERRO	7,531 m ²
RILEVATI	
RILEVATO	0,000 m ²
TERRENO VEGETALE	2,419 m
SOVRASTRUTTURA STRADALE	
STRATI LEGATI (USURA e BINDER)	8,500 m
STRATO DI BASE	1,595 m ²
FONDAZIONE MISTO GRANULARE STABILIZZATO	2,732 m ²
MANUFATTI	
SCARIFICA	12,418 m ²

IN03
SEZIONE N.: 4
QT. PROGETTO: 45,898
DIST.PROG.: 50,00
DIST.PREG.: 16,00
DIST.SUCC.: 18,87



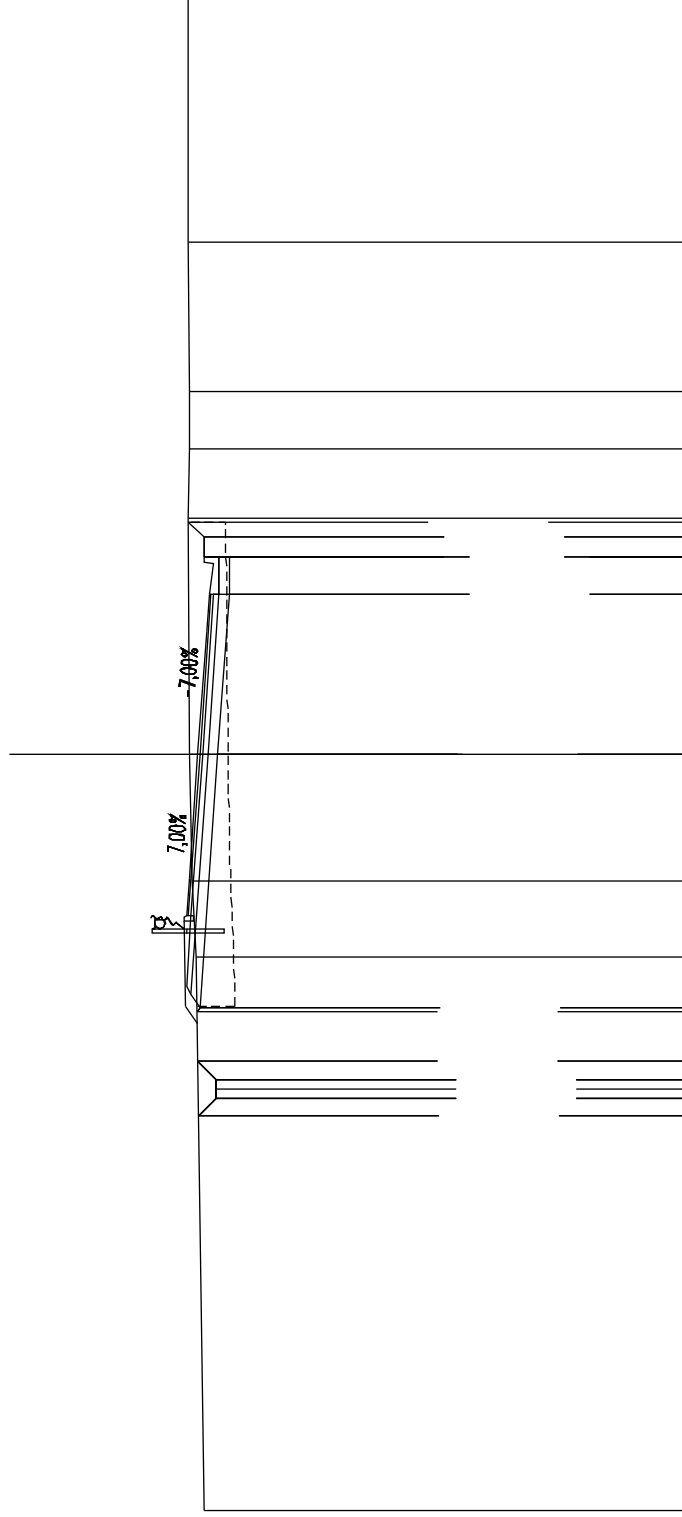
SCALA 1:200

QT.RIF. 33,000

QUOTE TERRENO	45,82	45,85	45,97	45,97	45,97	45,94	45,96
DIST.PARZIALI TERRENO		10,22	6,56	3,21	11,75	8,25	
QUOTE PROGETTO		45,82	45,88	45,93	45,98	45,94	45,96
DIST.PARZIALI PROGETTO		0,38	0,50	0,50	0,50	1,38	0,50
		4,25	6,86	4,25	4,25	4,25	4,25

SCAVI E BONIFICHE	
STERRO	8,353 m ²
RILEVATI	
RILEVATO	0,000 m ²
TERRENO VEGETALE	2,791 m
SOVRASTRUTTURA STRADALE	
STRATI LEGATI (USURA e BINDER)	8,500 m
STRATO DI BASE	1,572 m ²
FONDAZIONE MISTO GRANULARE STABILIZZATO	2,688 m ²
MANUFATTI	
SCARIFICA	12,816 m ²

IN03
SEZIONE N.: 5
QT. PROGETTO: 45,950
DIST.PROG.: 68,67
DIST.PREC.: 18,67
DIST.SUCC.: 6,60



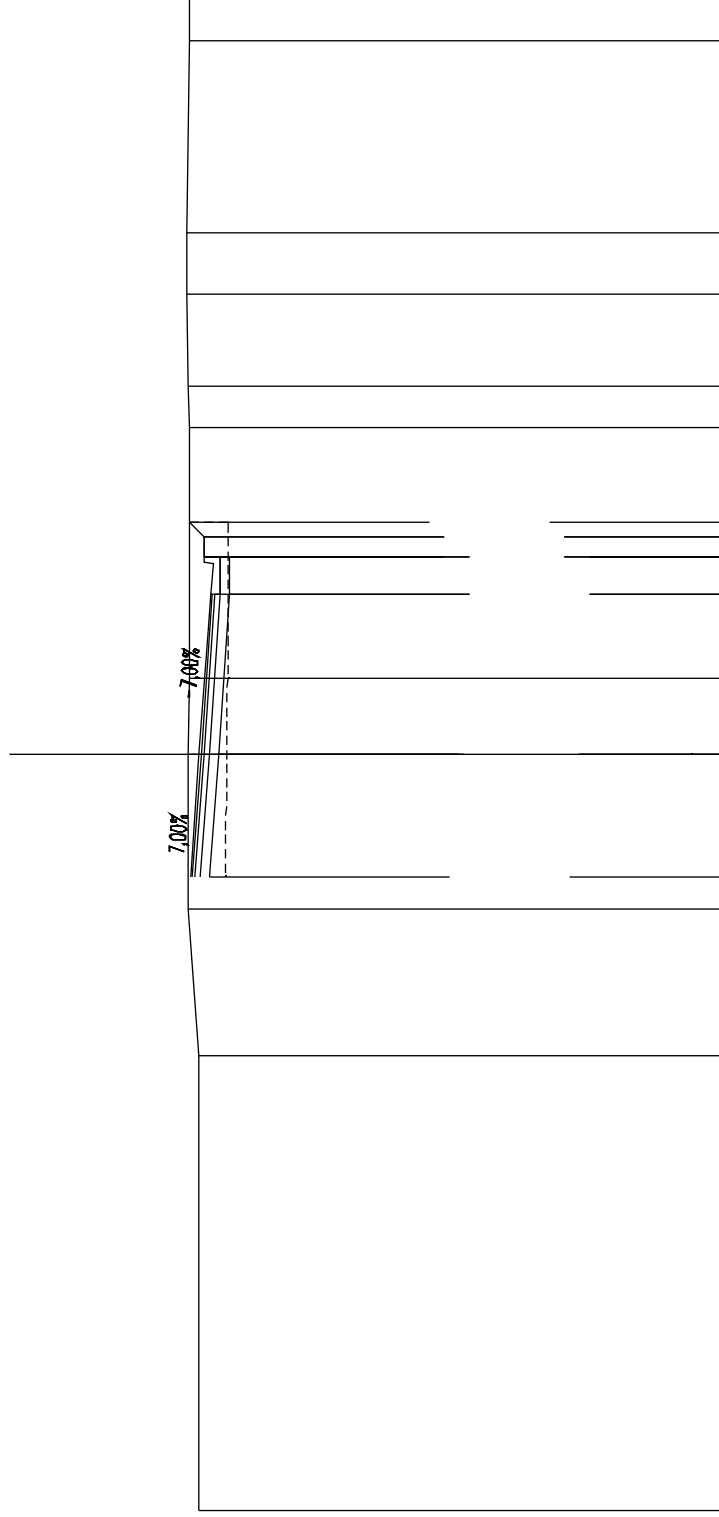
SCALA 1:200

QT.RIF. 33,000

QUOTE TERRENO	45,77	14,66	45,00	46,09	46,16	46,22	46,19	46,19	46,22	46,22	48,22
DIST.PARZIALI TERRENO			2,02	3,32	3,32	6,27	1,82	1,51	3,95	6,45	
QUOTE PROGETTO			45,98	45,97	45,97	45,13	45,13	45,13	45,13	45,13	48,22
DIST.PARZIALI PROGETTO			0,98	0,97	0,98	4,25	1,38	0,50	3,95	6,45	
			1,31	6,67	4,25						

SCAVI E BONIFICHE	
STERRO	7,463 m ²
SOVRASTRUTTURA STRADALE	
STRATI LEGATI (USURA e BINDER)	7,500 m
STRATO DI BASE	1,125 m ²
FONDAZIONE MISTO GRANULARE STABILIZZATO	1,875 m ²
MANIFATTI	
SCARIFICA	9,386 m ²

IN03
SEZIONE N.: 7
QT. PROGETTO: 45,981
DIST.PROG.: 79,56
DIST.PREG.: 4,29
DIST.SUCC.: 9,10



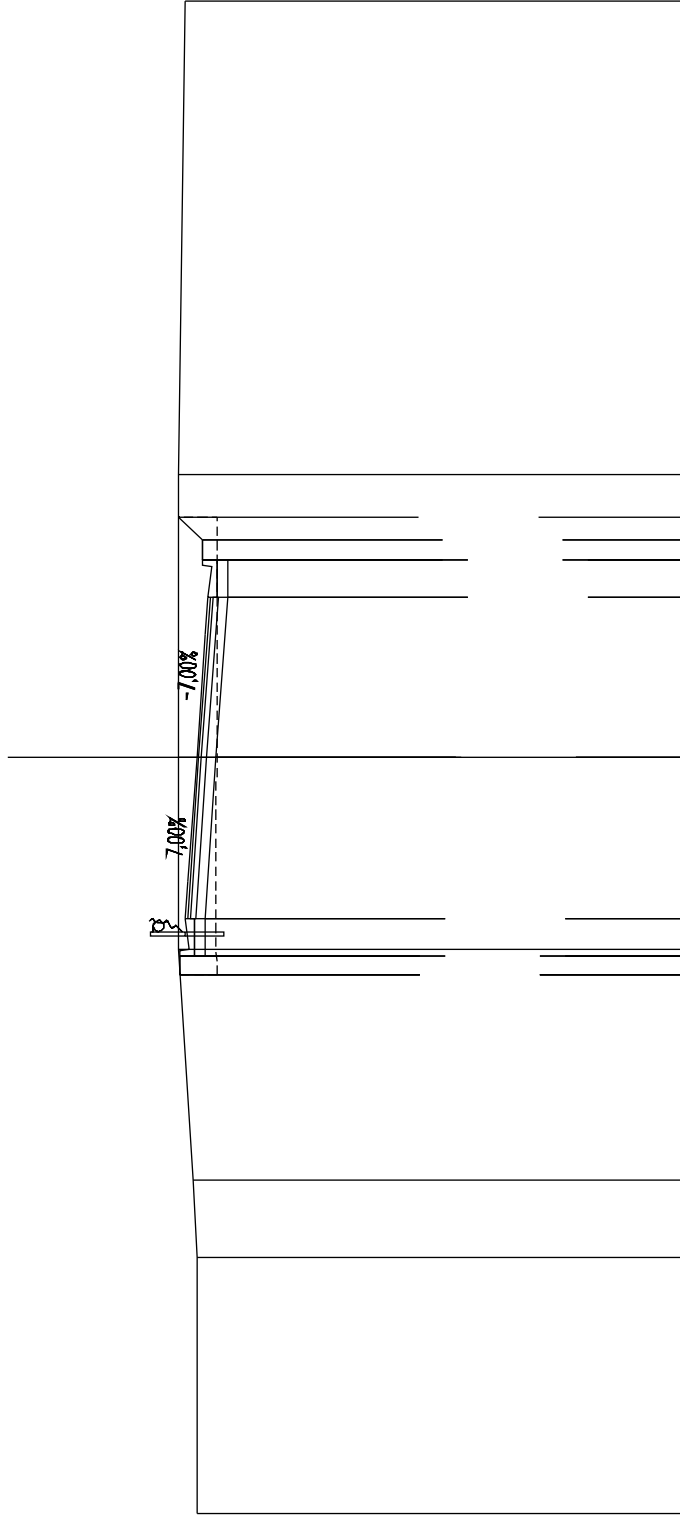
SCALA 1:200

QT.RIF. 32,000

QUOTE TERRENO	48,00	48,00	48,28	48,25	48,22	48,22	48,26	48,29	48,30	48,23	48,24
DIST.PARZIALI TERRENO		12,03	3,89	4,08	2,01	6,63	1,13	2,42	1,61	5,07	1,13
QUOTE PROGETTO	45,98	45,98	45,98	45,98	45,98	45,98	45,98	45,98	45,98	45,98	45,98
DIST.PARZIALI PROGETTO		3,25	4,25	1,30	0,56	45,16	45,16	45,16	45,16	45,16	45,16

SCAVI E BONIFICHE	
STERRO	11.028 m ²
SOVRASTRUTTURA STRADALE	
STRATI LEGATI (USURA e BINDER)	8.500 m
STRATO DI BASE	1.275 m ²
FONDAZIONE MISTO GRANULARE STABILIZZATO	2.128 m ²
MANIFATTI	
SCARIFICA	12.128 m ²

IN03
SEZIONE N.: 8
QT. PROGETTO: 46,007
DIST.PROG.: 88,65
DIST.PREC.: 9,10
DIST.SUCC.: 1,79

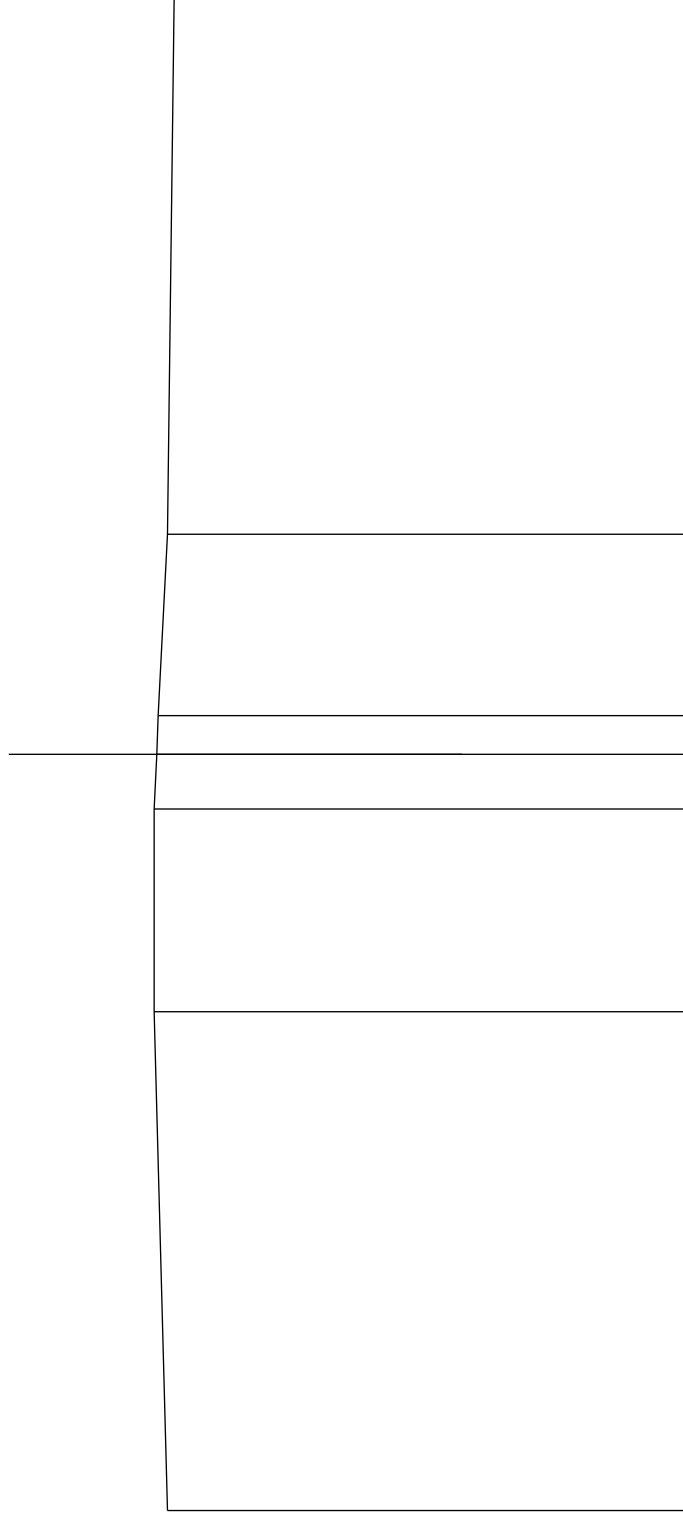


SCALA 1:200

QT.RIF. 33,000

QUOTE TERRENO	48,00	48,09	48,50	48,48	48,48	48,33
DIST.PARZIALI TERRENO	6,78	2,05	6,11	5,07	7,48	12,52
QUOTE PROGETTO	46,00	46,09	46,50	46,49	46,19	46,33
DIST.PARZIALI PROGETTO	6,78	2,05	6,11	5,07	7,48	12,52

IN03
SEZIONE N.: 11
QT. PROGETTO: 46,107
DIST.PROG.: 124,11
DIST.PREG.: 24,11
DIST.SUCC.: 25,89



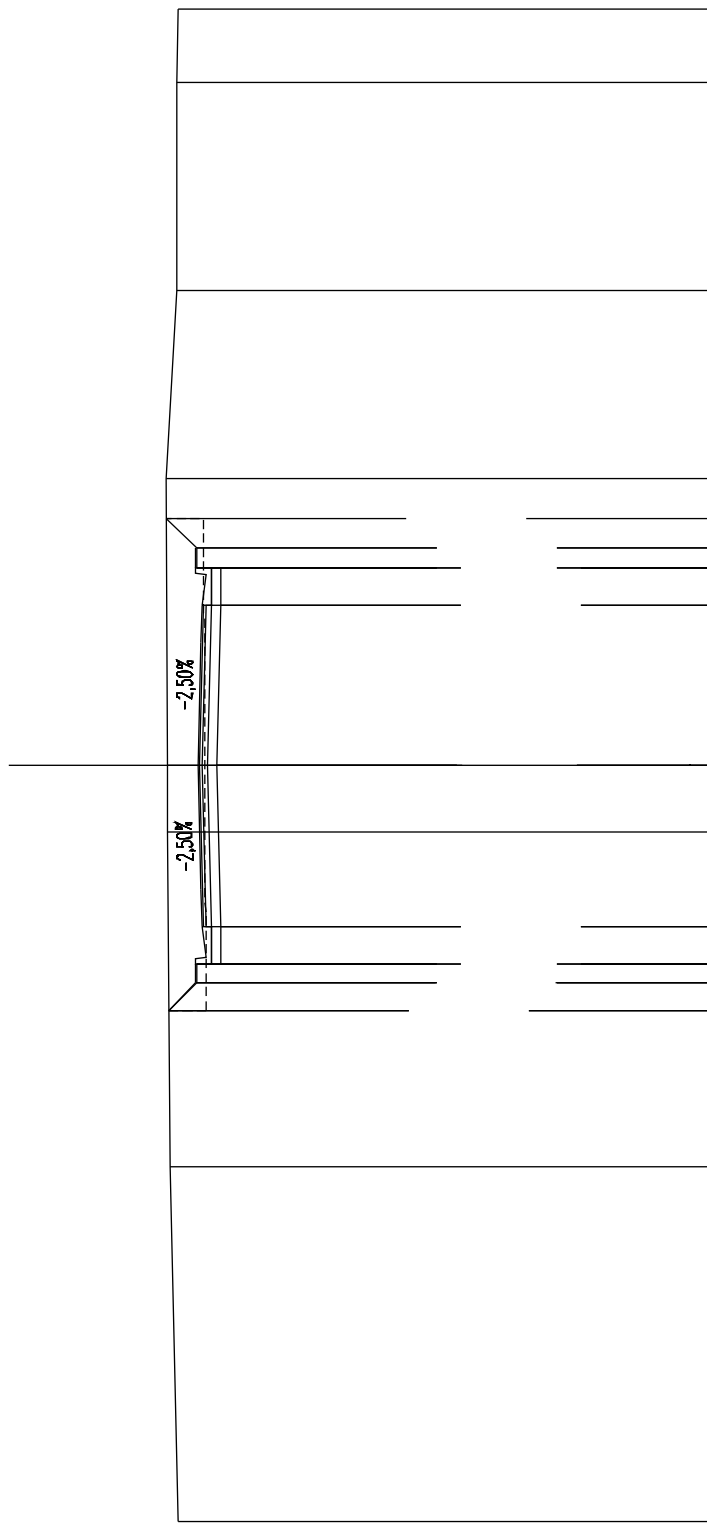
SCALA 1:200

QT.RIF. 33,000

QUOTE TERRENO	48,91	47,27	5,38	47,27	47,21	47,17	48,92	48,75
DIST.PARZIALI TERRENO		13,20			1,42	1,03	4,82	14,15
QUOTE PROGETTO								
DIST.PARZIALI PROGETTO								

SCAVI E BONIFICHE	
STERRO	16,047 m ²
SOVRASTRUTTURA STRADALE	
STRATI LEGATI (USURA e BINDER)	8,500 m
STRATO DI BASE	1,275 m ²
FONDAZIONE MISTO GRANULARE STABILIZZATO	2,125 m ²
MANIFATTI	
SCARIFICA	13,027 m ²

IN03
SEZIONE N.: 13
QT. PROGETTO: 46,536
DIST.PROG.: 175,00
DIST.PREG.: 25,00
DIST.SUCC.: 25,00



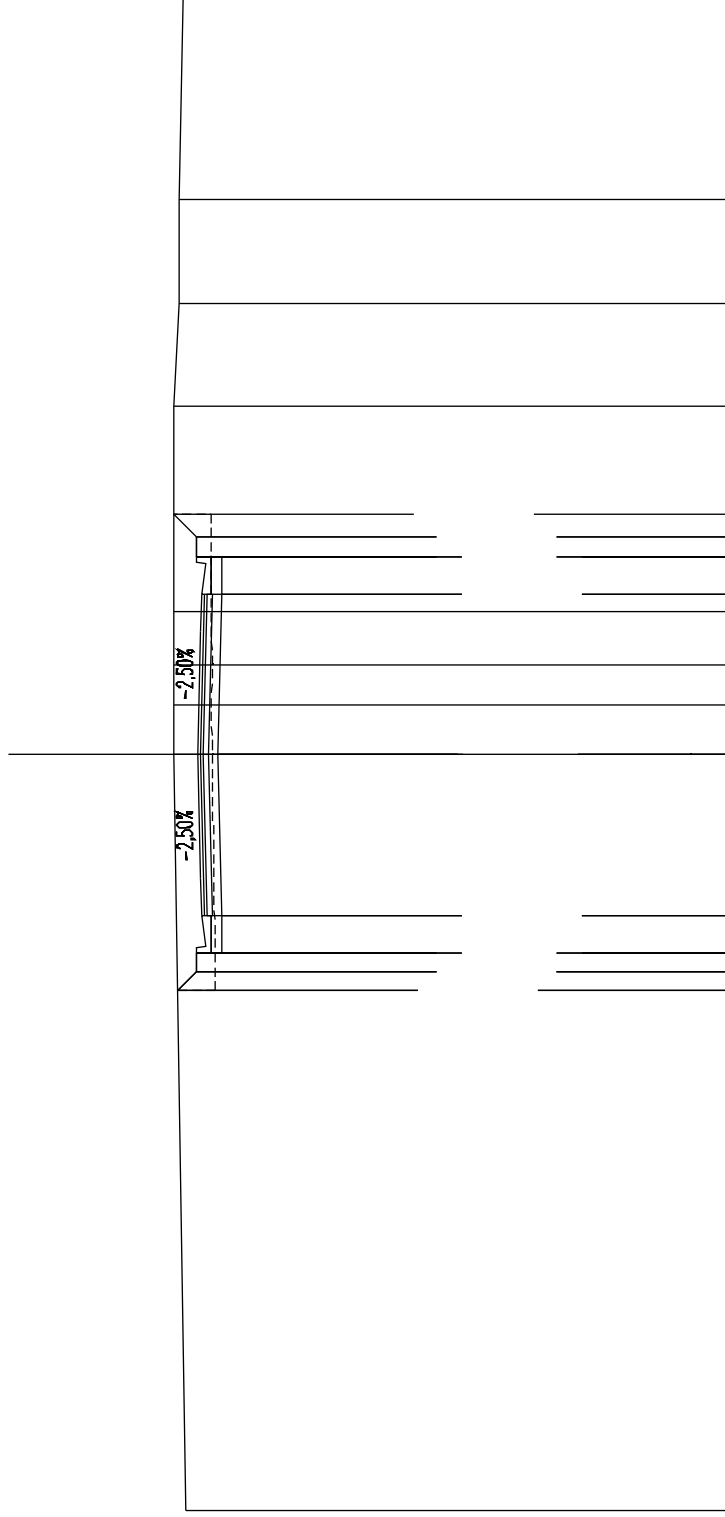
SCALA 1:200

QT.RIF. 33,000

QUOTE TERRENO	47,07	47,27	47,35	47,35	47,38	47,10	47,10	47,06
DIST.PARZIALI TERRENO		9,39	8,86	1,75	7,59	5,00	5,50	1,91
QUOTE PROGETTO			47,321	46,02	45,91	47,38		
DIST.PARZIALI PROGETTO			0,78	4,25	4,25	1,30	0,50	0,80

SCAVI E BONIFICHE	
STERRO	13.429 m ²
SOVRASTRUTTURA STRADALE	
STRATI LEGATI (USURA e BINDER)	8.500 m
STRATO DI BASE	1.275 m ²
FONDAZIONE MISTO GRANULARE STABILIZZATO	2.125 m ²
MANIFATTI	
SCARIFICA	12.602 m ²

IN03
SEZIONE N.: 14
QT. PROGETTO: 47,086
DIST.PROG.: 200,00
DIST.PREG.: 25,00
DIST.SUCC.: 25,00



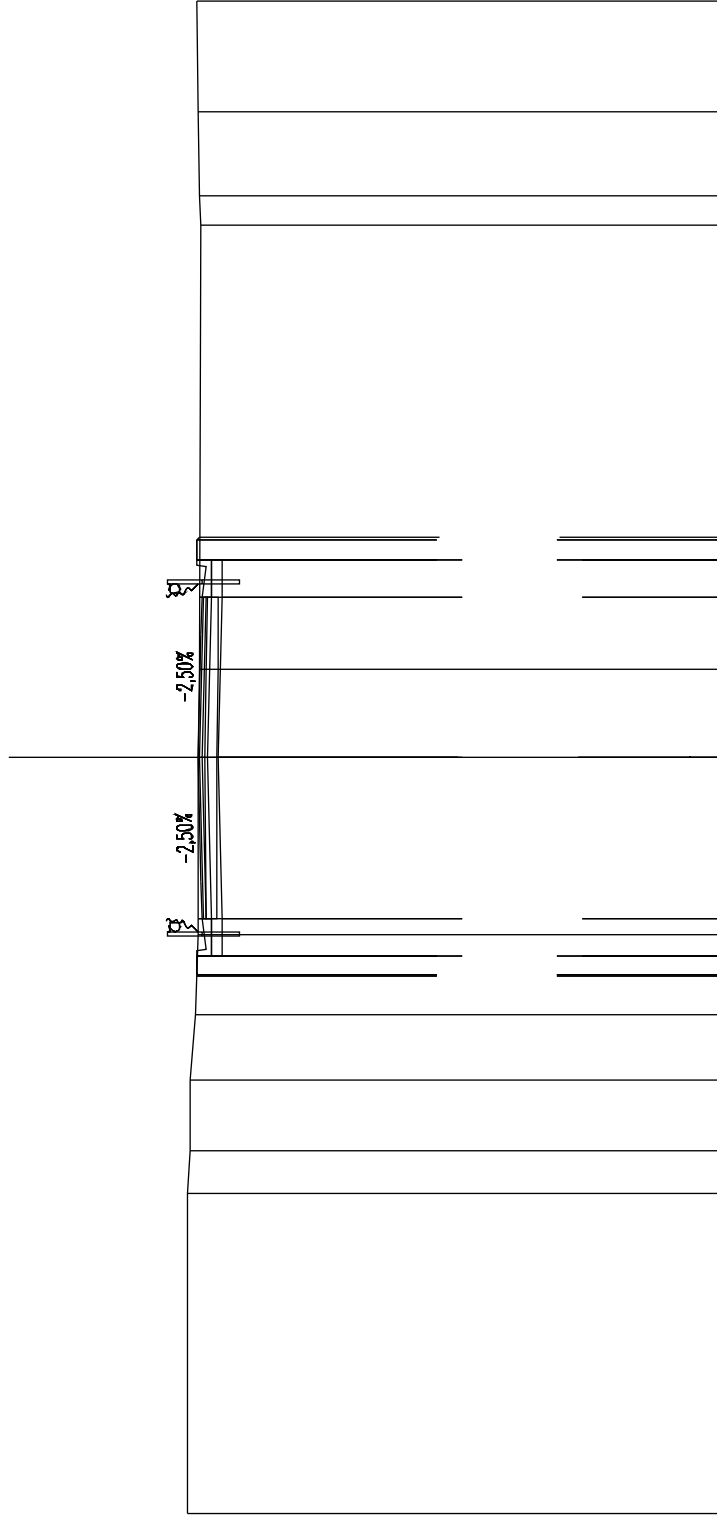
SCALA 1:200

QT.RIF. 33,000

QUOTE TERRENO	47,42	47,71	47,73	47,71	47,74	47,74	47,74	46,46	1,30	46,46	47,49
DIST.PARZIALI TERRENO	20,00	1,33	1,08	1,30	5,46	2,68	2,76	5,32			
QUOTE PROGETTO	47,82	47,82	47,82	47,82	47,82	47,82	47,82	47,82	47,82	47,82	47,82
DIST.PARZIALI PROGETTO	0,48	0,50	0,50	1,30	4,25	4,25	4,25	4,25	1,30	0,50	0,50

SCAVI E BONIFICHE	
STERRO	5,926 m ²
RILEVATI	
RILEVATO	0,062 m ²
SOVRASTRUTTURA STRADALE	
STRATI LEGATI (USURA e BINDER)	8,500 m
STRATO DI BASE	1,275 m ²
FONDAZIONE MISTO GRANULARE STABILIZZATO	2,125 m ²

IN03
SEZIONE N.: 18
QT. PROGETTO: 48,957
DIST.PROG.: 284,01
DIST.PREC.: 9,01



SCALA 1:200

QT.RIF. 35,000

QUOTE TERRENO	49,25	49,22	49,15	49,15	49,04	48,94	48,96	48,92	48,86	48,93	48,94	48,99
DIST.PARZIALI TERRENO		8,46	1,86	1,74	2,12	4,67	2,36	11,74	0,7	2,24	2,90	
QUOTE PROGETTO		48,88	48,88	48,88	48,88	48,88	48,44	48,33	48,33	48,33	48,33	48,90
DIST.PARZIALI PROGETTO		0,50	1,30	4,25	4,25	1,30	0,50	1,30	0,50	1,30	0,50	