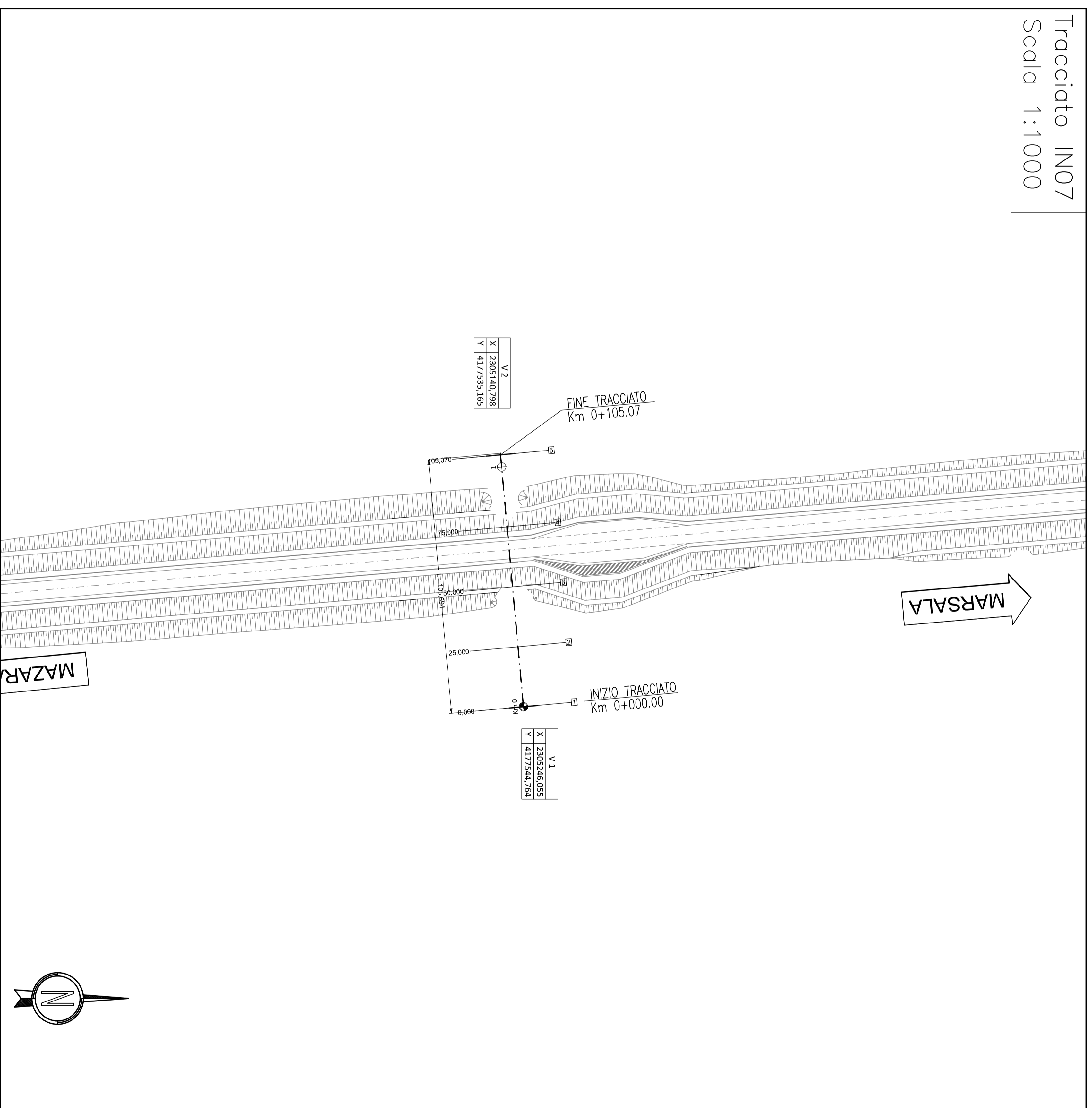
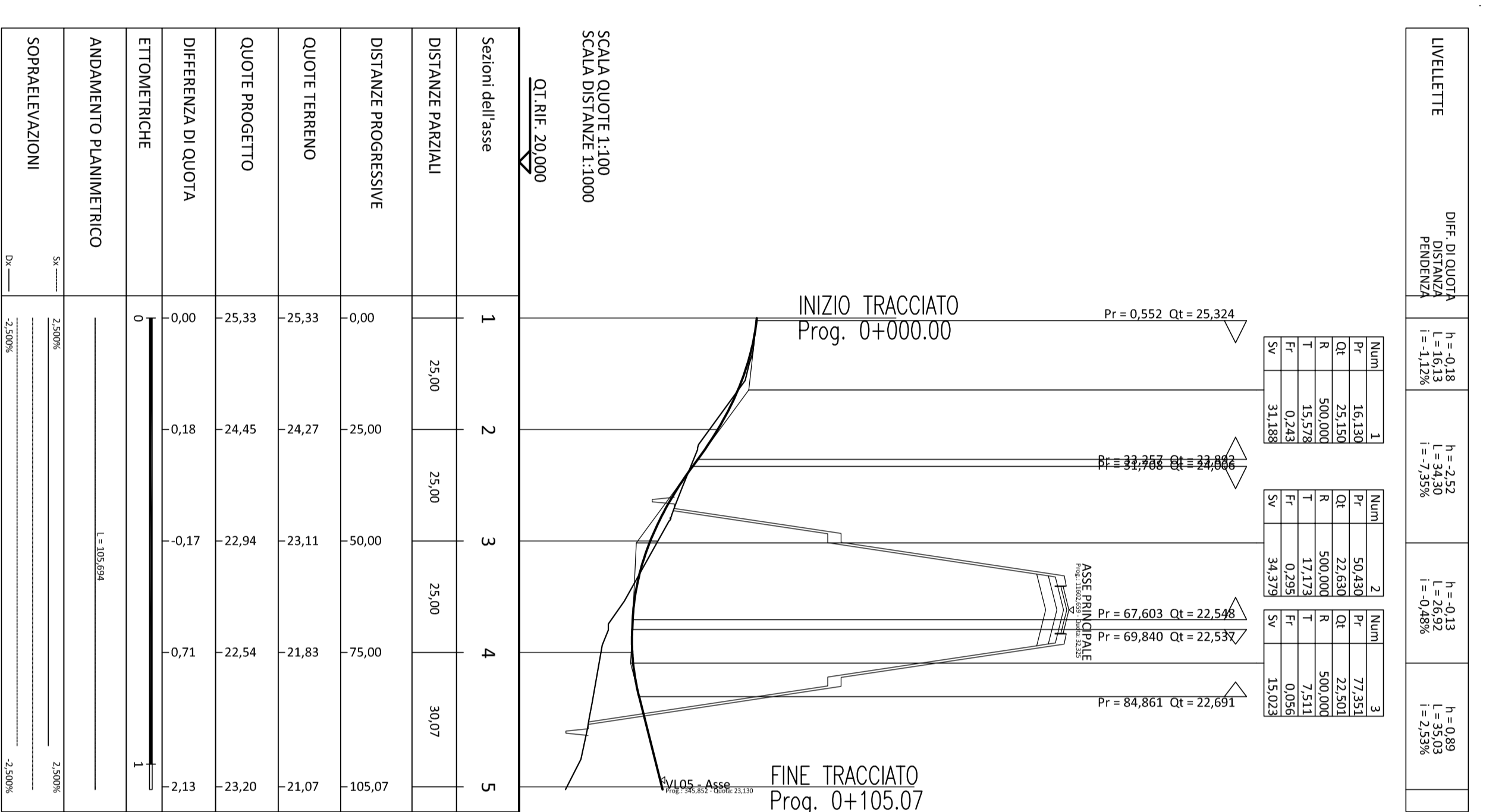


Planimetrica
Scala 1:1000



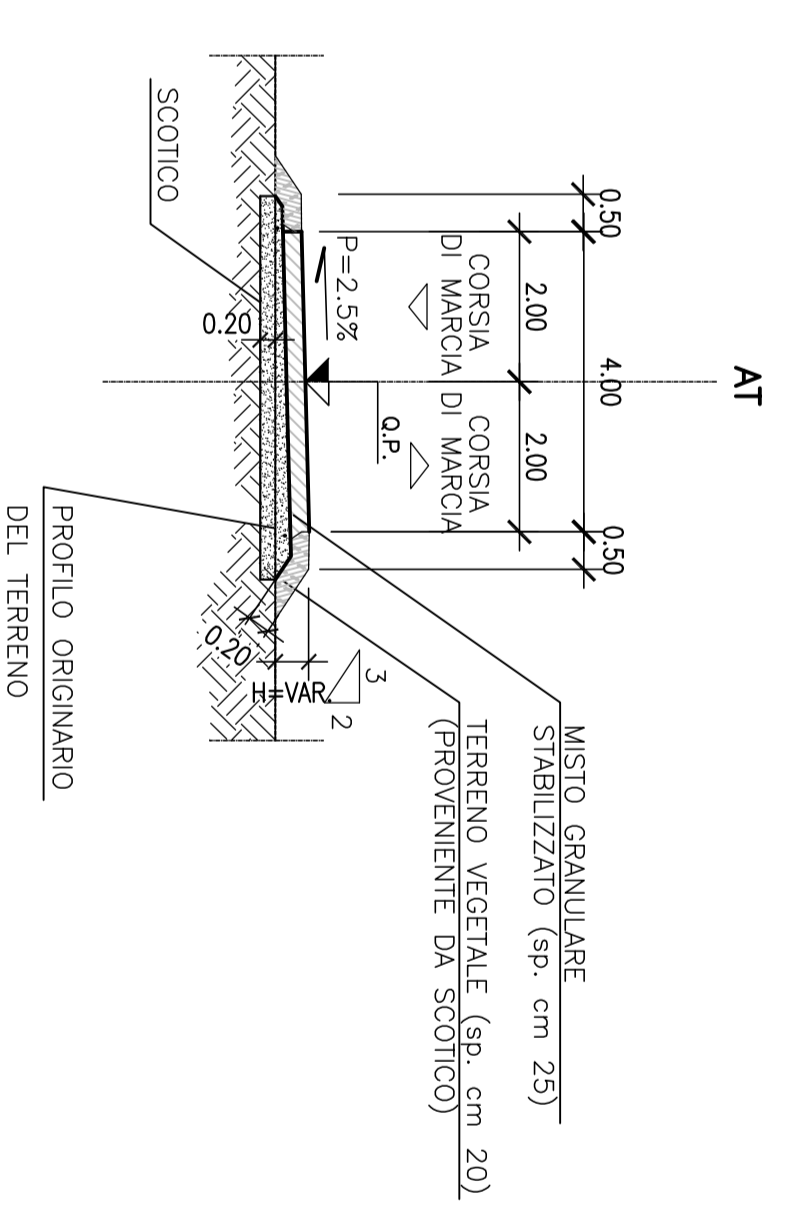
Tracciato IN07
Scala 1:1000

Profilo
Scala 1:1000/100



Scala Quota 1:100
Scala Distanze 1:1000

Sezione Tipo
Scala 1:100



anas Direzione Progettazione e Realizzazione Lavori

ITINERARIO
TRAPANI - MAZARA DEL VALLO
VARIANTE ALLA S.S. 115 SUD OCCIDENTALE SICULA -
DALLO SINCUDO BIRGA' SULLA AZZURRA AL COLLEGAMENTO ALLA S.S. 115 AL KM 49+000
1° STRALCIO FUNZIONALE MARSALA SUD - MAZARA DEL VALLO
PROGETTO DEFINITIVO

PROGETTAZIONE: ANASS - INGEGNERIA PROGETTAZIONE E REALIZZAZIONE LAVORI
PROGETTISTA E RESPONSABILE DELL'INTERVENZIONE:
ING. ANASS - ING. ANASS
ING. ANASS - ING. ANASS
ING. ANASS - ING. ANASS
ING. ANASS - ING. ANASS

OGNIO:
Dati Foto aeree
Dati GPS
Dati GPS del 2016 n. 1589
Dati GPS del 2017

CONSENTITORE PER LA SICUREZZA IN FASE DI PROGETTAZIONE:
ANASS - ING. ANASS

VISTO IL RESP. DEL PROCEDIMENTO

VERBALE DI APPROVAZIONE

PROGETTO: VIALBERTA SECONDARIA
IN07 - Km. 11+602.66 A.P.

Planimetria di progetto, profilo longitudinale e tracciamento e sezione tipo

REV.	DESCRIZIONE	DATA	REDAZIONE	VERIFICAZIONE	APPROVAZIONE
A	INIZIO				
B	TRACCIATO				
C	PROFILLO				
D	SEZIONE TIPO				