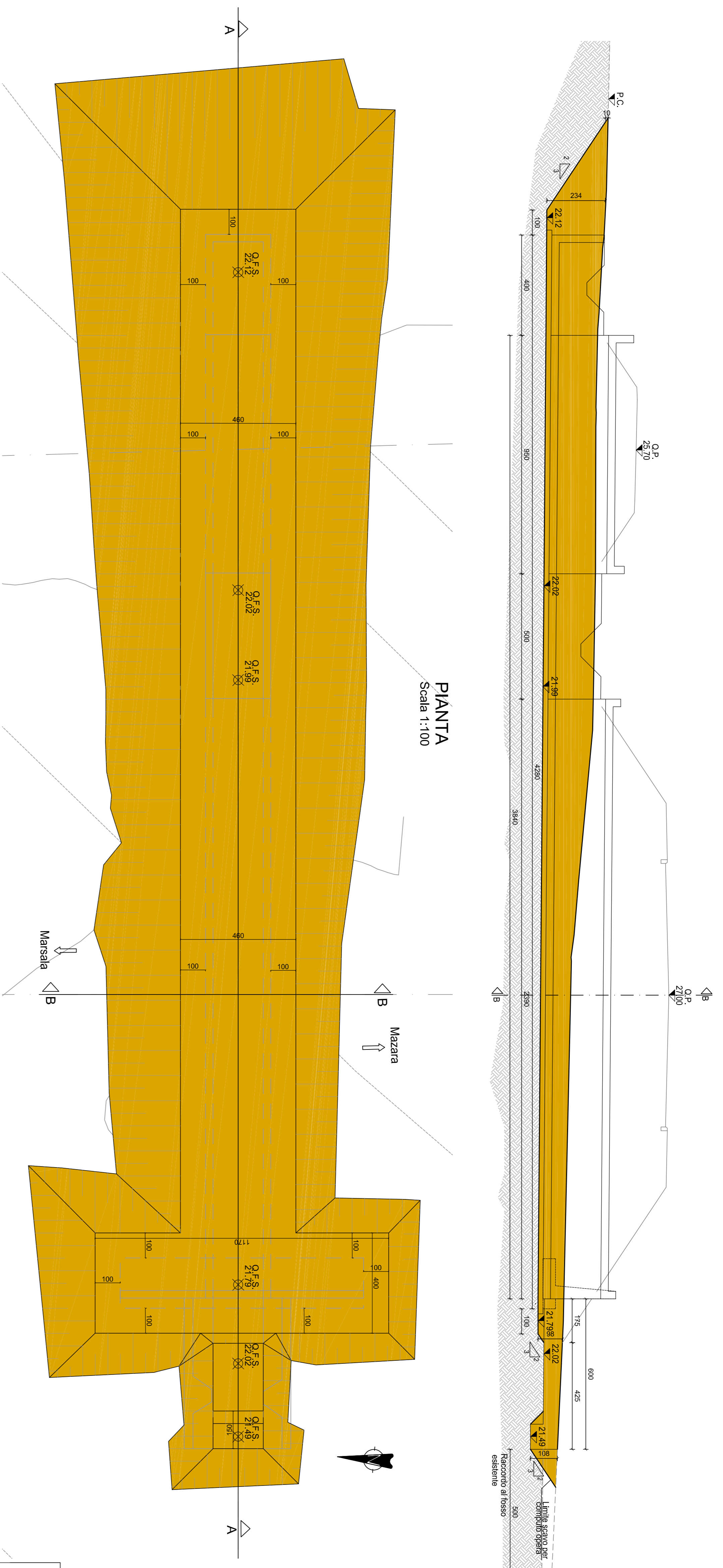
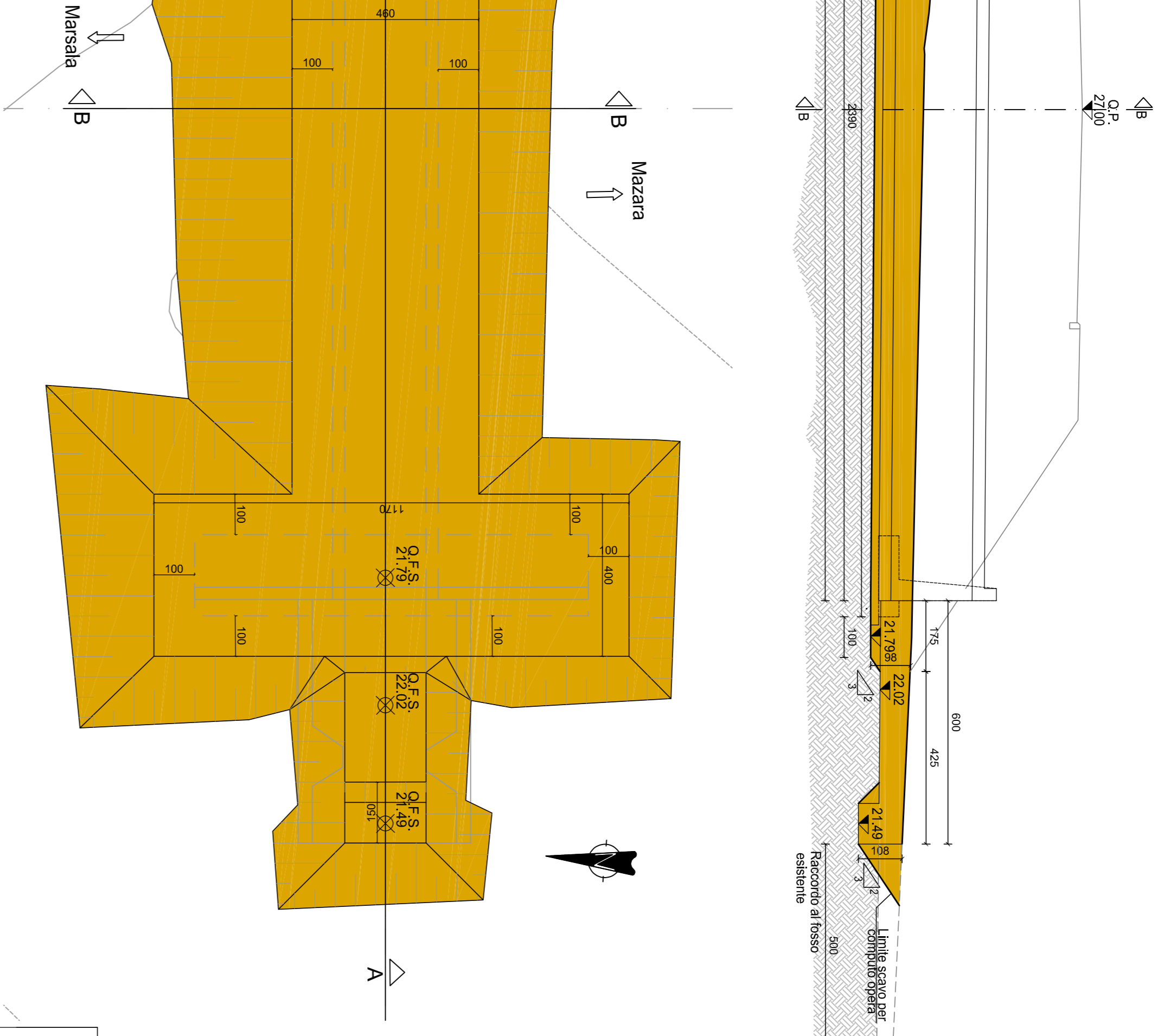


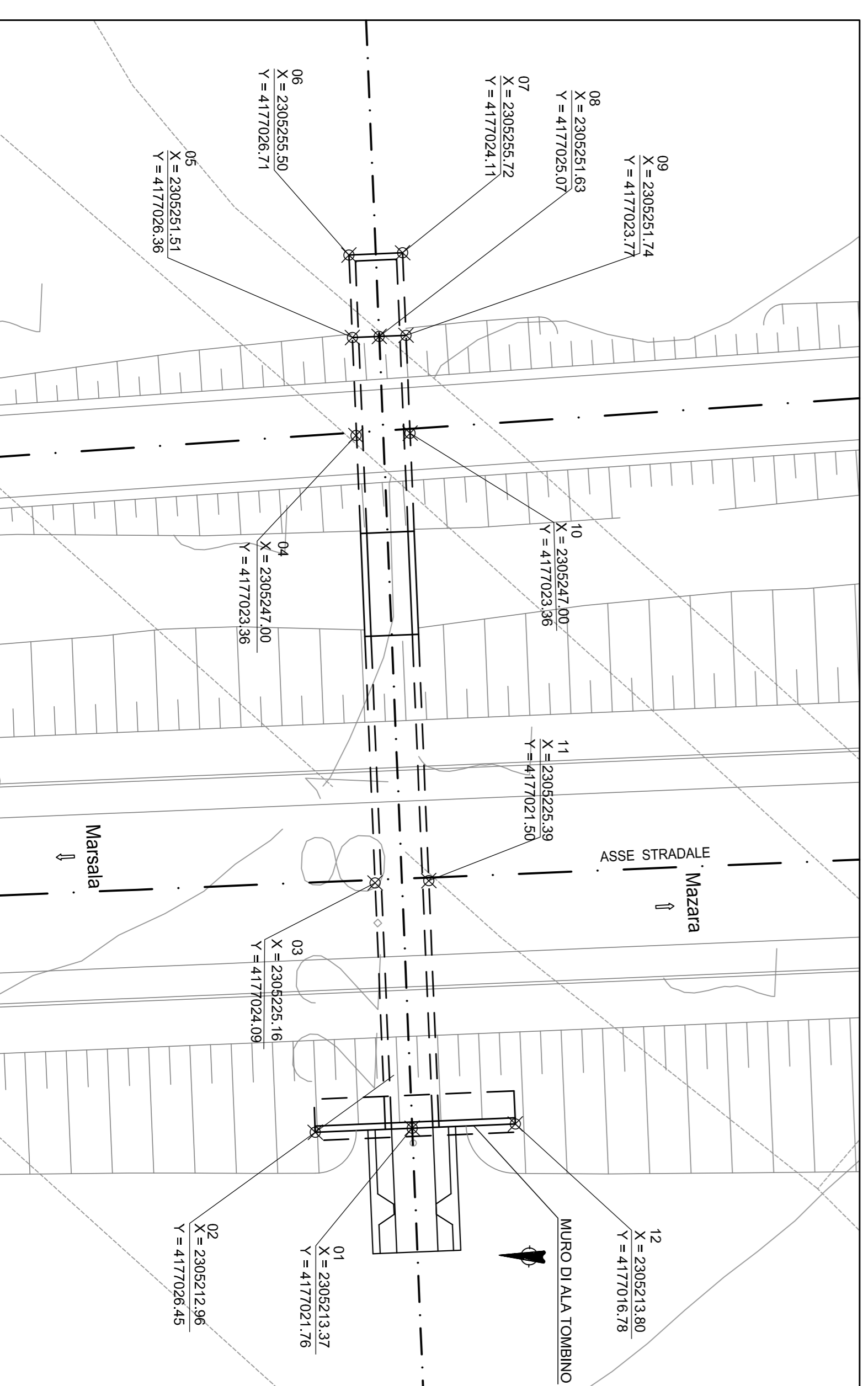
SEZIONE LONGITUDINALE A-A
Scala 1:100



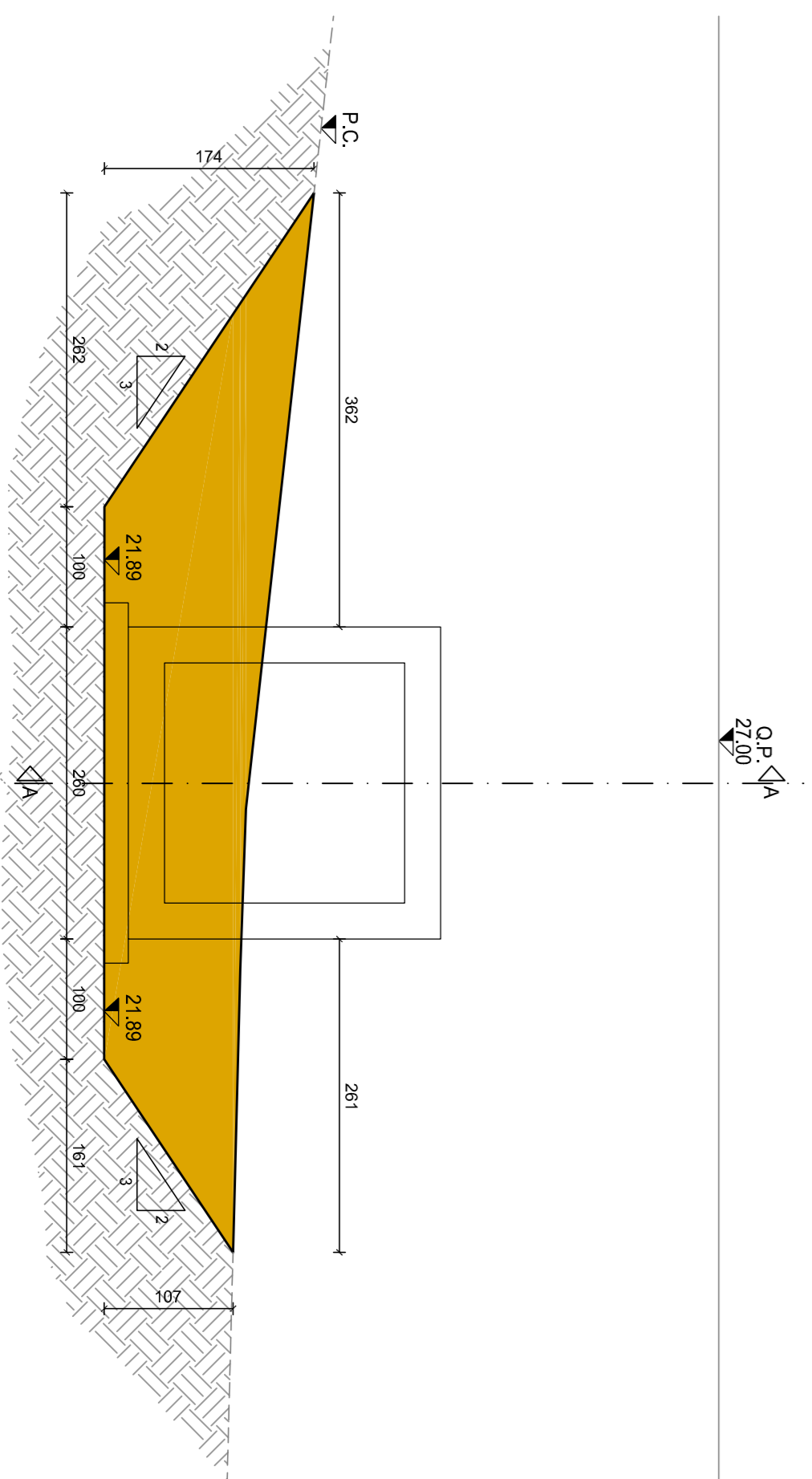
PIANTA
Scala 1:100



INQUADRAMENTO
Scala 1:200

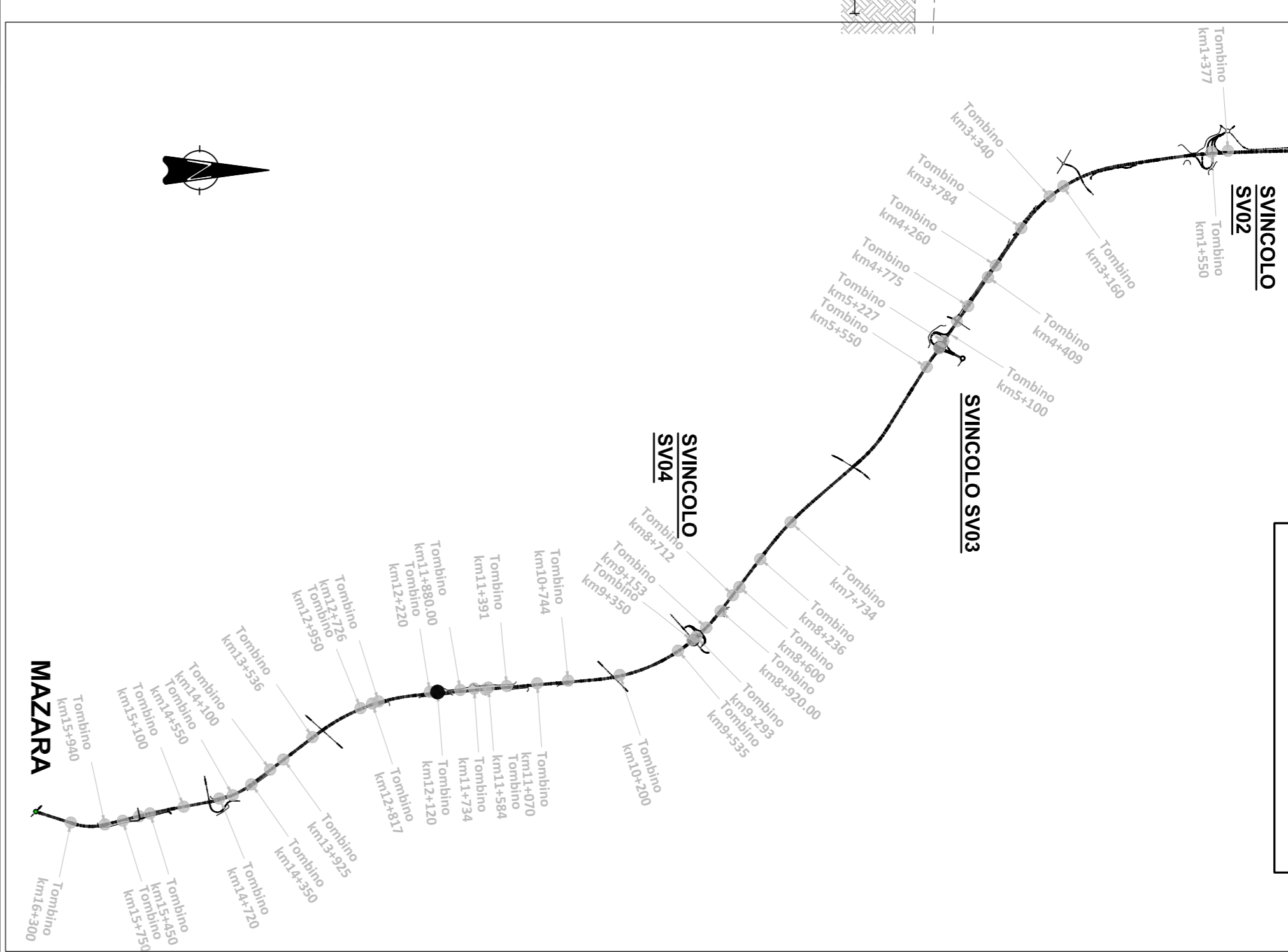


SEZIONE TRASVERSALE B-B
Scala 1:50



TOMBINO	
PROGRESSIVA	12+120.59
TIPOLOGIA	SCATOLARE
SEZIONE (m)	2,00 x 2,00
LUNGHEZZA (m)	42,40
VOLUME DI SCAVO (mc)	696,10

MARSALA
SVINCOLO SV02
QUADRO DI UNIONE



anas
Direzione Progettazione e Realizzazione Lavori

ITINERARIO
TRAPANI - MAZARA DEL VALLO
VARIANTE ALLA S.S. 115 "SUD OCCIDENTALE SICULA"
DALLO SVINCOLO "BIRGIF SULLA A29/DIR AL COLLEGAMENTO ALLA S.S. 115 AL KM 48+000"
1° STRALCIO FUNZIONALE MARSALA SUD - MAZARA DEL VALLO
PROGETTO DEFINITIVO

PROGETTAZIONE ANAS - DIREZIONE PROGETTAZIONE E REALIZZAZIONE LAVORI
PROGETTISTA E RESPONSABILE DELL'INTEGRAZIONE
DELLE PRESTAZIONI SPECIFICHE:
Ing. Antonio Scaramone
Ordine Ing. di Frosinone n. 10653

GEOLOGO:
Dott. Franco Caporazza
Ordine geologi del Lazio n. 1599

COORDINATORE PER LA SICUREZZA IN FASE DI PROGETTAZIONE:
Arch. Roberto Roggi

VISTO IL RESP. DEL PROCEDIMENTO
Ing. Luigi Mago

OPERE MINORI
Tomboino 2.00 x 2.00 di Km. 12+120
Pianta scavi

REV.	DESCRIZIONE	DATA	REDATTO	VERIFICATO	APPROVATO
A	EMISSIONE	Genio 2022			Scaramone
B					
C					
D					

CODICE PROGETTO	LV. PROJ. ANNO	NOME FILE	REVISIONE	SCALA
DP1PA0757	22	P01123GETTO1_A.DWG	A	1/50