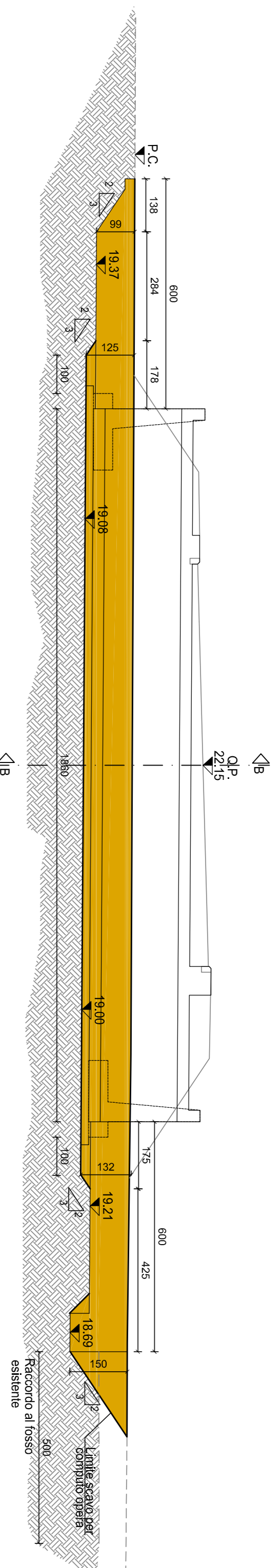


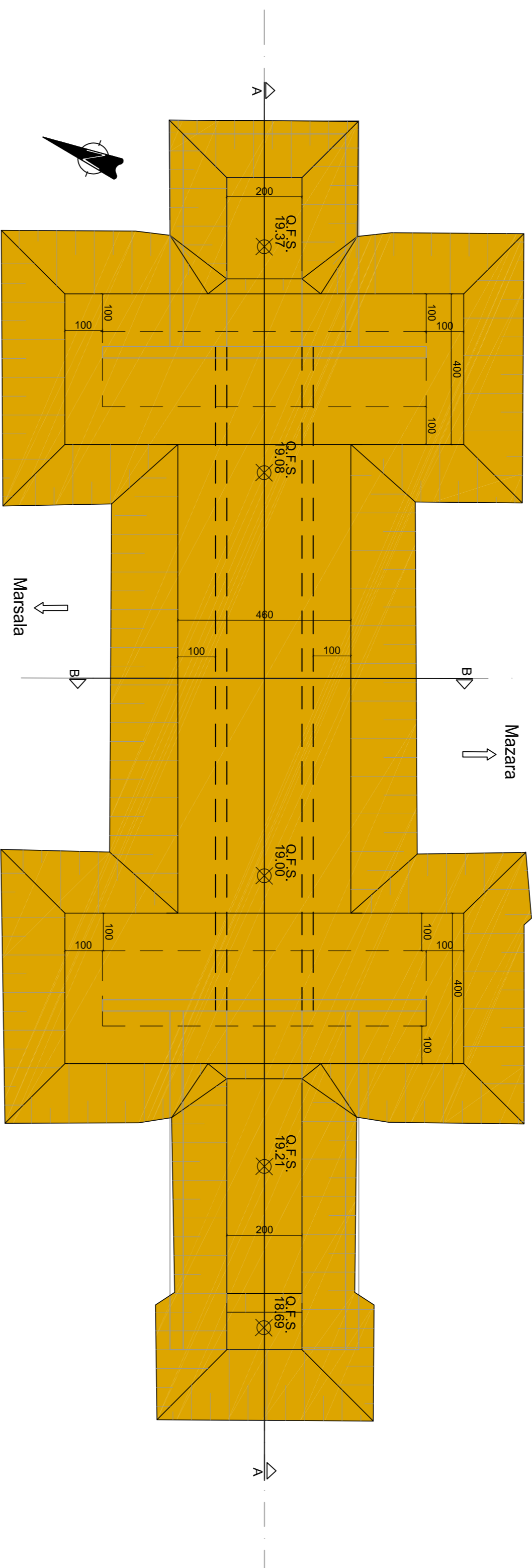
SEZIONE LONGITUDINALE A-A

Scala 1:100



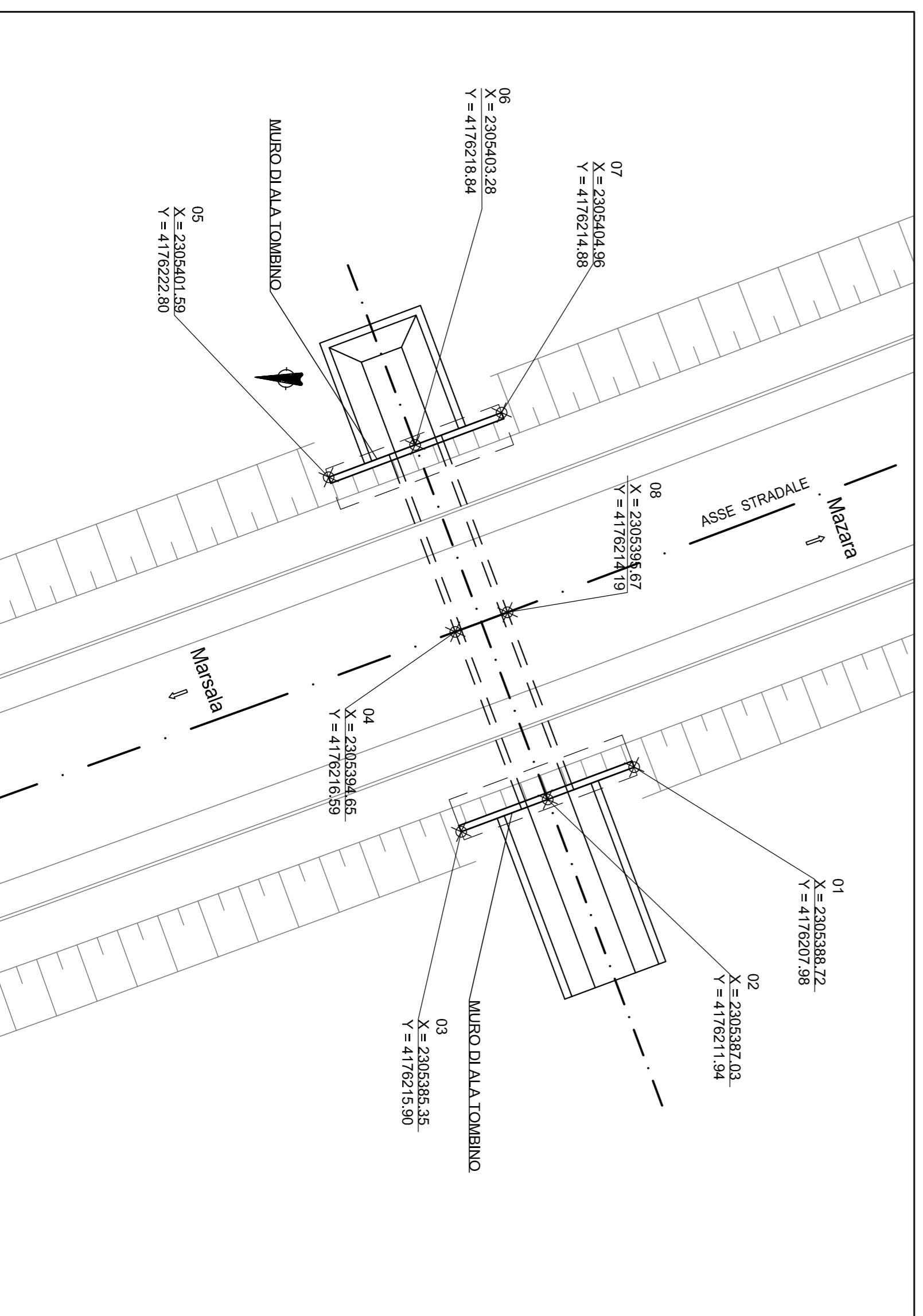
PIANTA

Scala 1:100



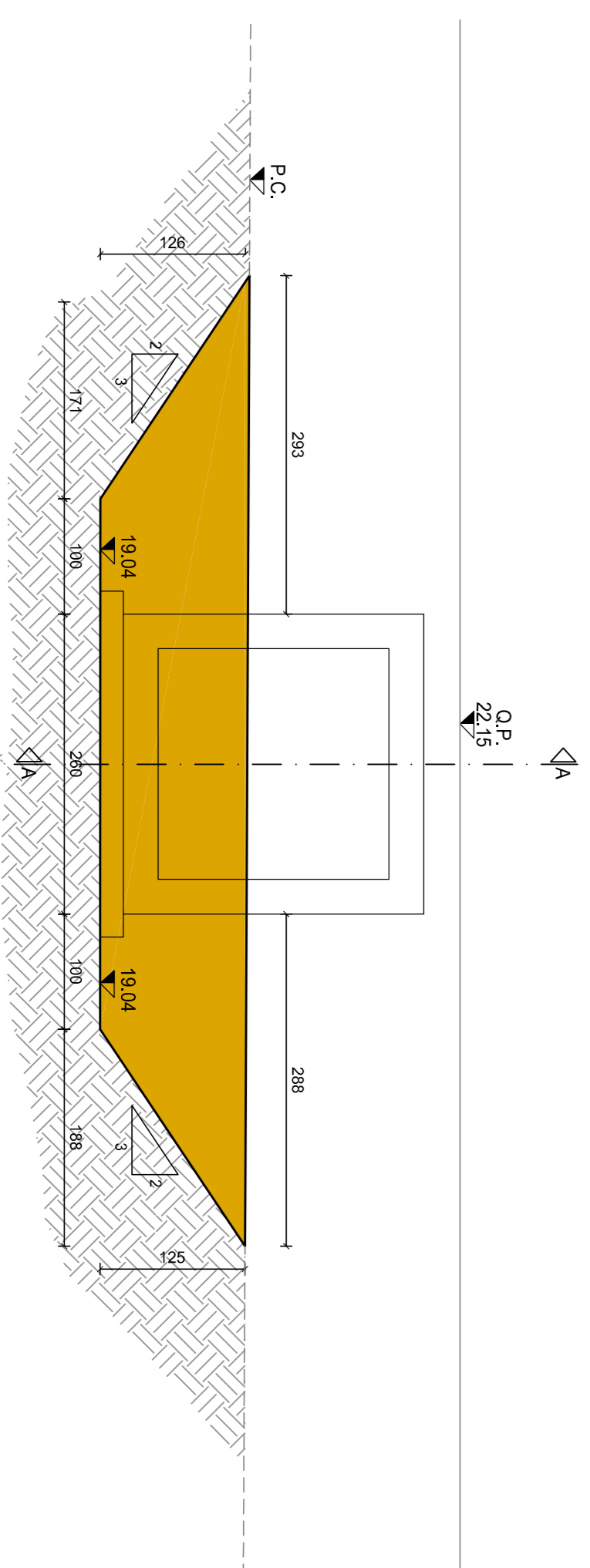
INQUADRAMENTO

Scala 1:200



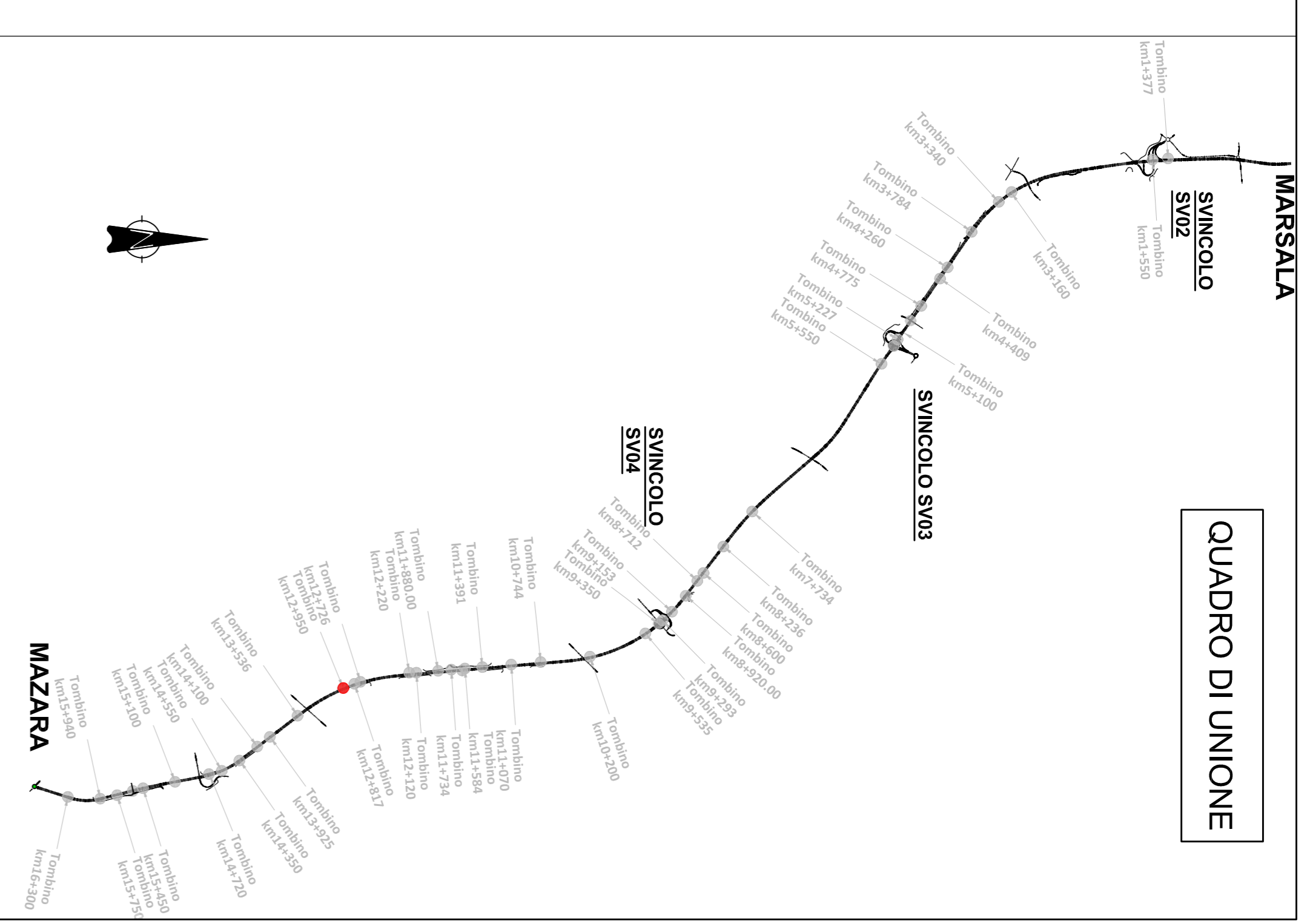
SEZIONE TRASVERSALE B-B

Scala 1:50



TOMBINO	
PROGRESSIVA	12+950,00
TIPOLOGIA	SCATOLARE
SEZIONE (m)	2,00 x 2,00
LUNGHEZZA (m)	18,60
VOLUME DI SCAVO (mc)	333,66

QUADRO DI UNIONE



Direzione Progettazione e Realizzazione Lavori

ITINERARIO
TRAPANI - MAZARA DEL VALLO
 VARIANTE ALLA S.S. 115 "SUD OCCIDENTALE SICULA"
 DALLO SINCOLO "BIRGI" SULLA A29/DIR AL COLLEGAMENTO ALLA S.S. 115 AL KM 48+000
1° STRALCIO FUNZIONALE MARSALA SUD - MAZARA DEL VALLO
PROGETTO DEFINITIVO

PROGETTAZIONE: ANAS - DIREZIONE PROGETTAZIONE E REALIZZAZIONE LAVORI

PROGETTISTA E RESPONSABILE DELL'INTEGRAZIONE
 DELLE PRESTAZIONI SPECIALISTICHE:
 Ing. Antonio Scaramone
 Ordine Ing. di Professione n. 10653

GEOLOGO:
 Dott. Franco Capariccia
 Ordine Geologi del Lazio n. 1599

COORDINATORE PER LA SICUREZZA IN FASE DI PROGETTAZIONE:
 Arch. Federico Roggi

VISTO IL RESP. DEL PROCEDIMENTO
 Ing. Luigi Mago

OPERE MINORI
 Tombino 2.00 x 2.00 al Km. 12+950
 Pianta scavi

REV.	DESCRIZIONE	DATA	REDATTO	VERIFICATO	APPROVATO
A	EMISSIONE	Genno 2022			Scaramone
B					
C					
D					

CODICE PROGETTO	LV. PROC. ANNO	NOME FILE	REVISIONE	SCALA
DP/PA/07/5/7	22	P071333GETTO1_A.DWG	A	1/80
ELAB.		P071333GETTO1		