SEZIONE LONGITUDINALE A-A
Scala 1:100

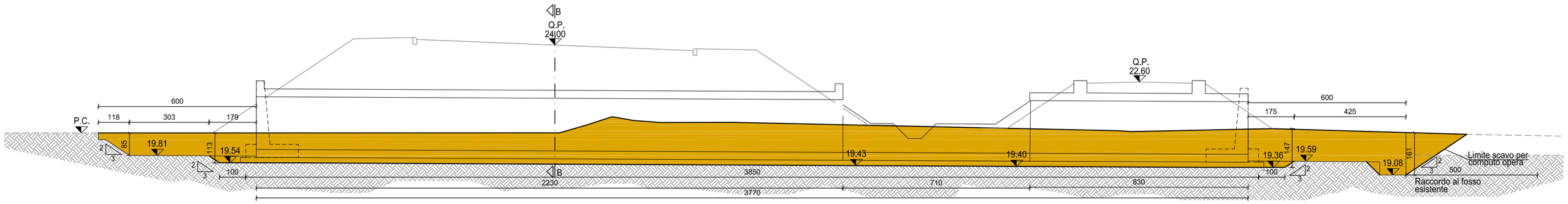

PIANTA
Scala 1:100

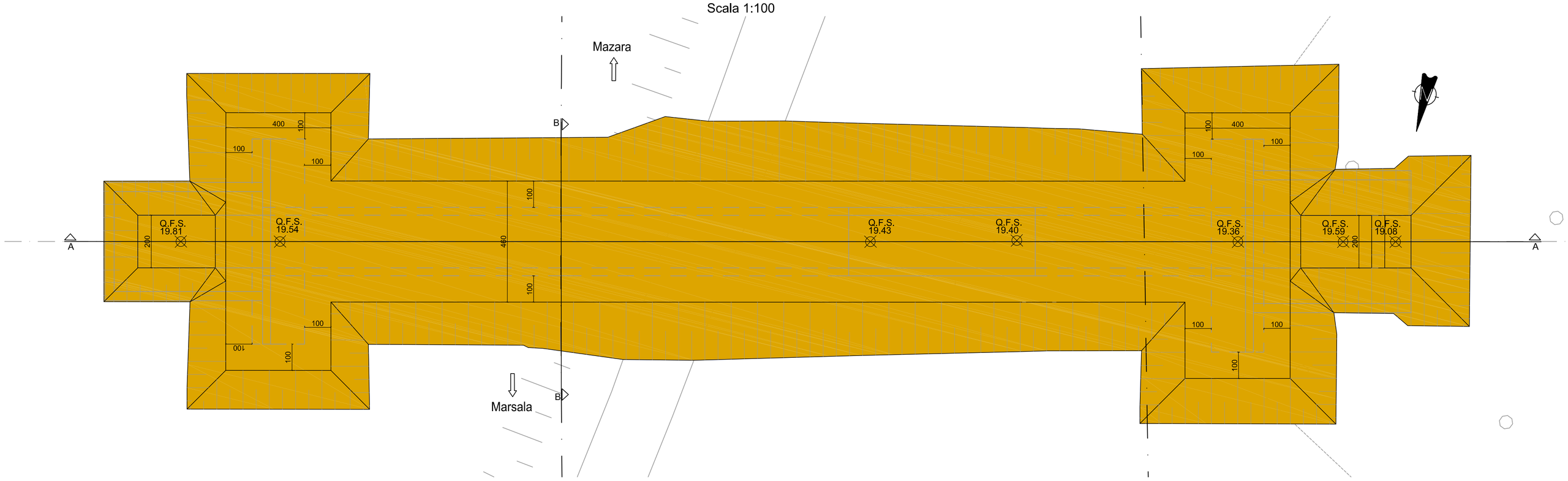

TOMBINO	
PROGRESSIVA	14+720.00
TIPOLOGIA	SCATOLARE
SEZIONE (ml)	2.00 x 2.00
LUNGHEZZA (ml)	37.70
VOLUME DI SCAVO (mc)	513.10

INQUADRAMENTO
Scala 1:200

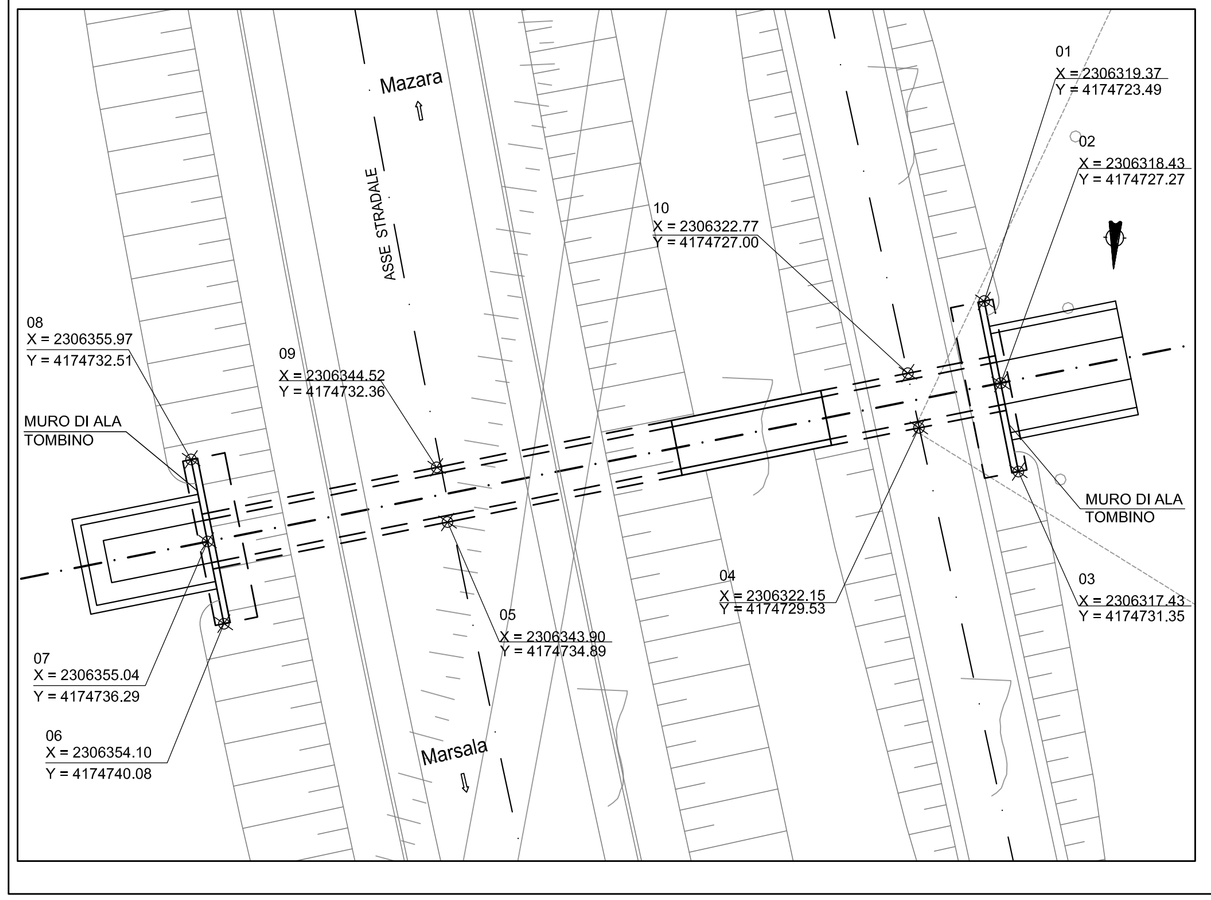

SEZIONE TRASVERSALE B-B
Scala 1:50

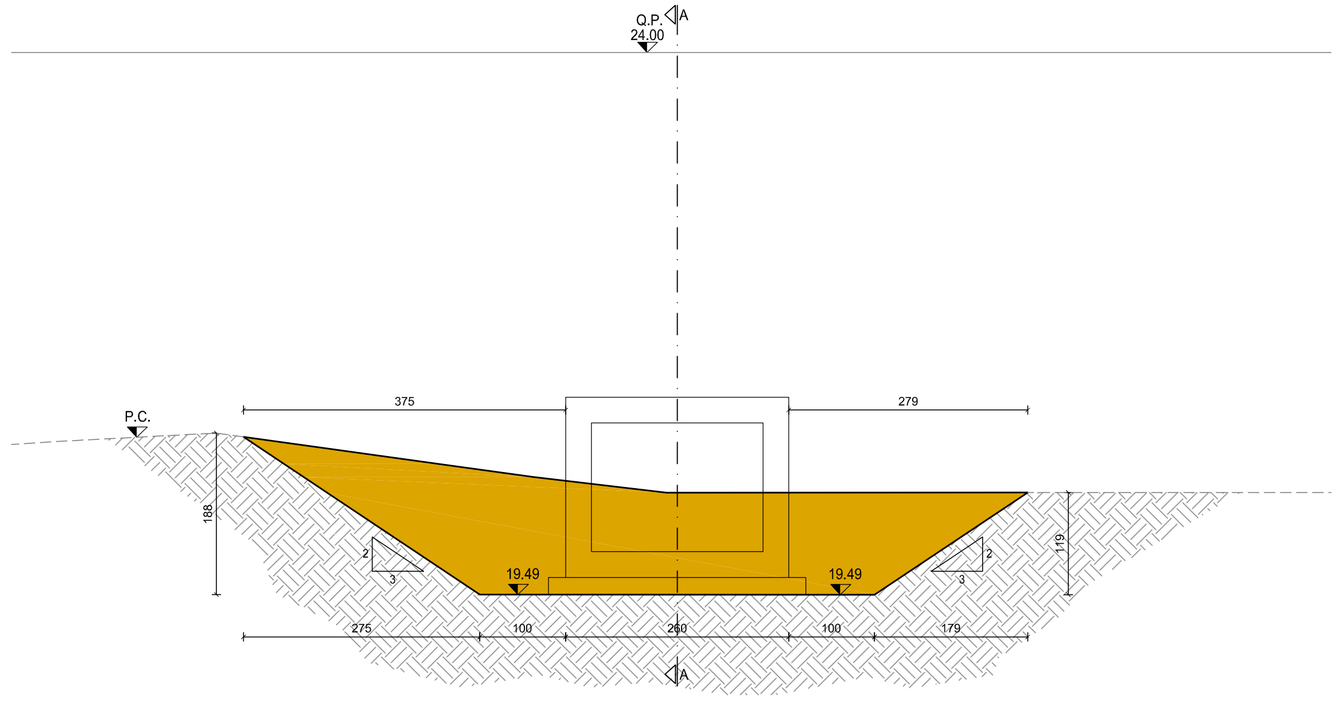

QUADRO DI UNIONE

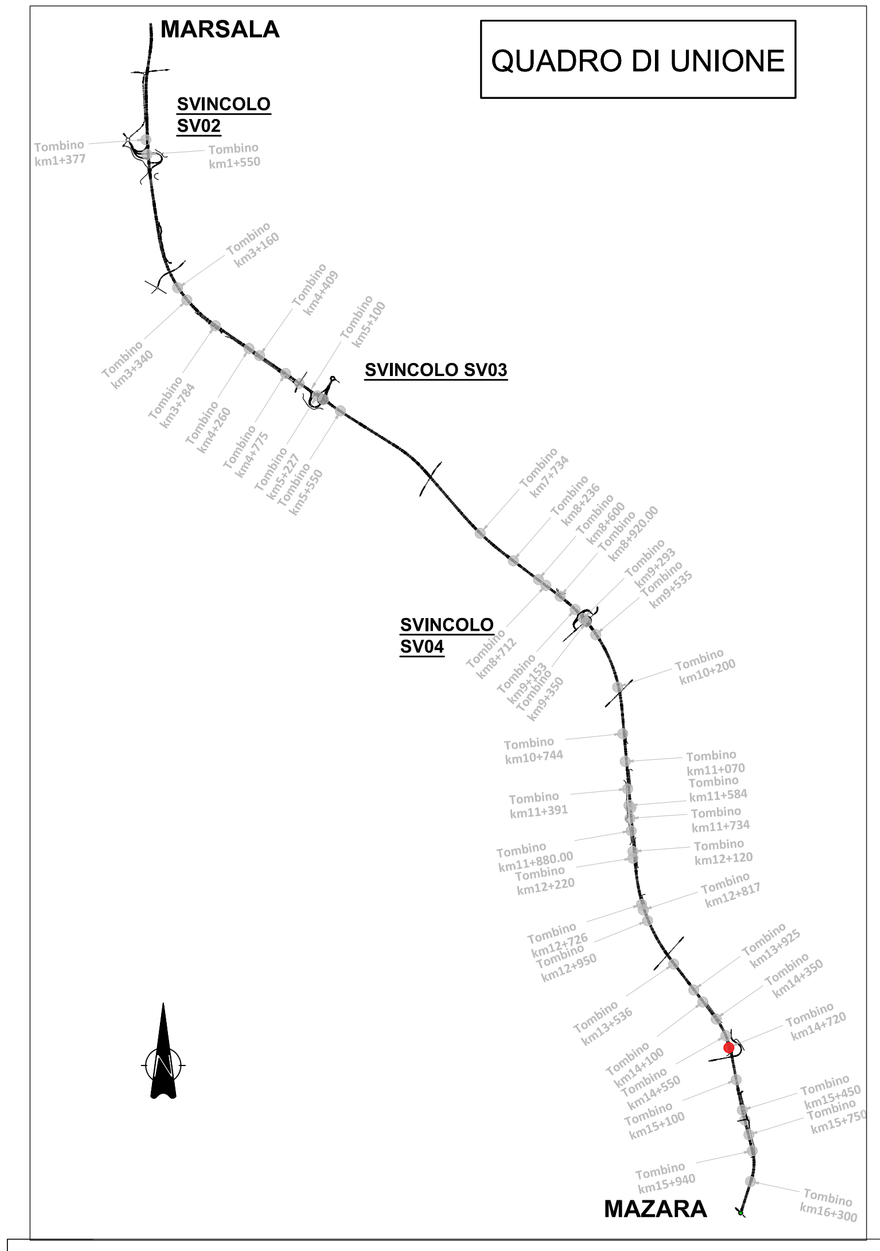

anas — Direzione Progettazione e Realizzazione Lavori

ITINERARIO
TRAPANI - MAZARA DEL VALLO

VARIANTE ALLA S.S.115 "SUD OCCIDENTALE SICULA"
DALLO SVINCOLO "BIRGI" SULLA A29/DIR AL COLLEGAMENTO ALLA S.S. 115 AL KM 48+000

1° STRALCIO FUNZIONALE MARSALA SUD - MAZARA DEL VALLO

PROGETTO DEFINITIVO

COD. PA757

PROGETTAZIONE: ANAS - DIREZIONE PROGETTAZIONE E REALIZZAZIONE LAVORI

PROGETTISTA E RESPONSABILE DELL'INTEGRAZIONE DELLE PRESTAZIONI SPECIALISTICHE:
Ing. Antonio Scalamandrè
Ordine ing. di Frosinone n. 1063

GEOLOGO:
Dott. Flavio Capozucca
Ordine geologi del Lazio n. 1599

COORDINATORE PER LA SICUREZZA IN FASE DI PROGETTAZIONE
Arch. Roberto Roggi

VISTO: IL RESP. DEL PROCEDIMENTO
Ing. Luigi Mupo

OPERE MINORI
Tombino 2.00 x 2.00 al Km. 17+720
Pianta scavi

CODICE PROGETTO (PROGETTO / LIV. / PROG. / ANNO)	NOME FILE	REVISIONE	SCALA:
DPPA0757 D 22	P00TM39GETDI01_A.DWG CODICE ELAB. P00TM39GETDI01	A	varie

REV.	DESCRIZIONE	DATA	REDATTO	VERIFICATO	APPROVATO
D					
C					
B					
A	EMISSIONE	Gennaio 2022			Scalamandrè