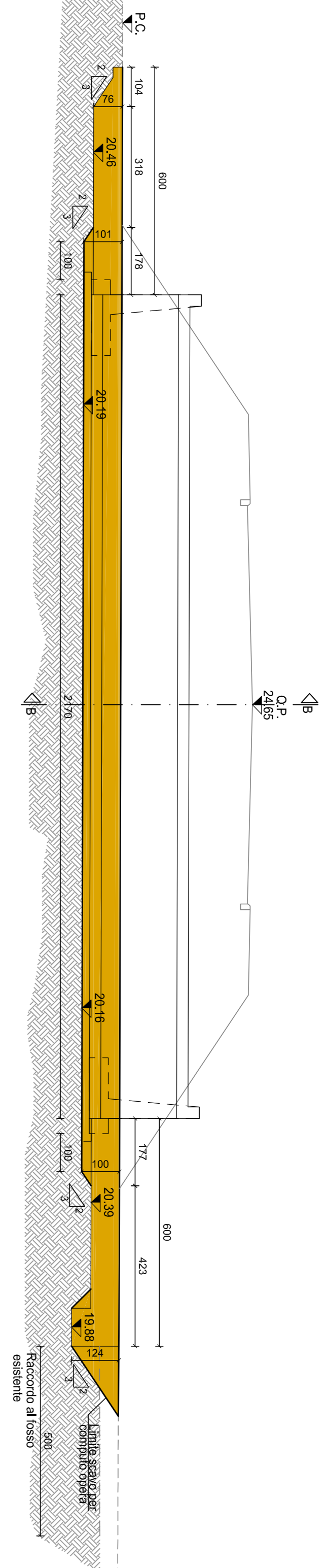


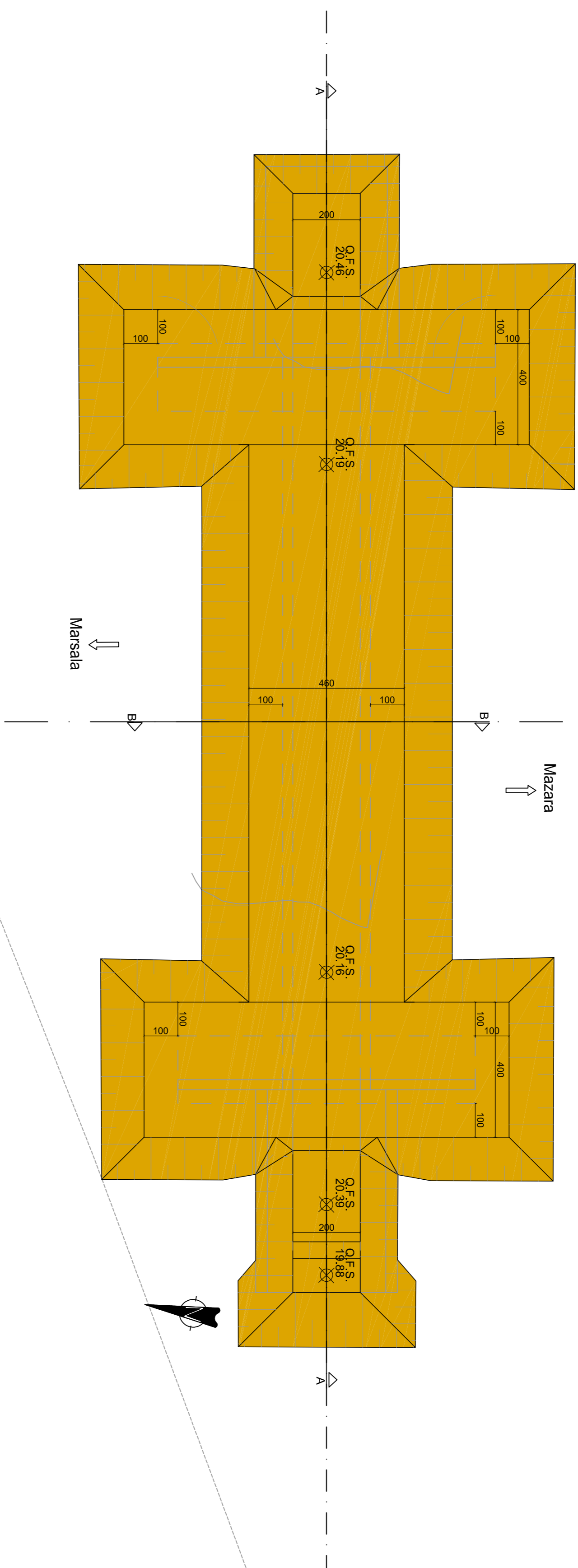
SEZIONE LONGITUDINALE A-A

Scala 1:100



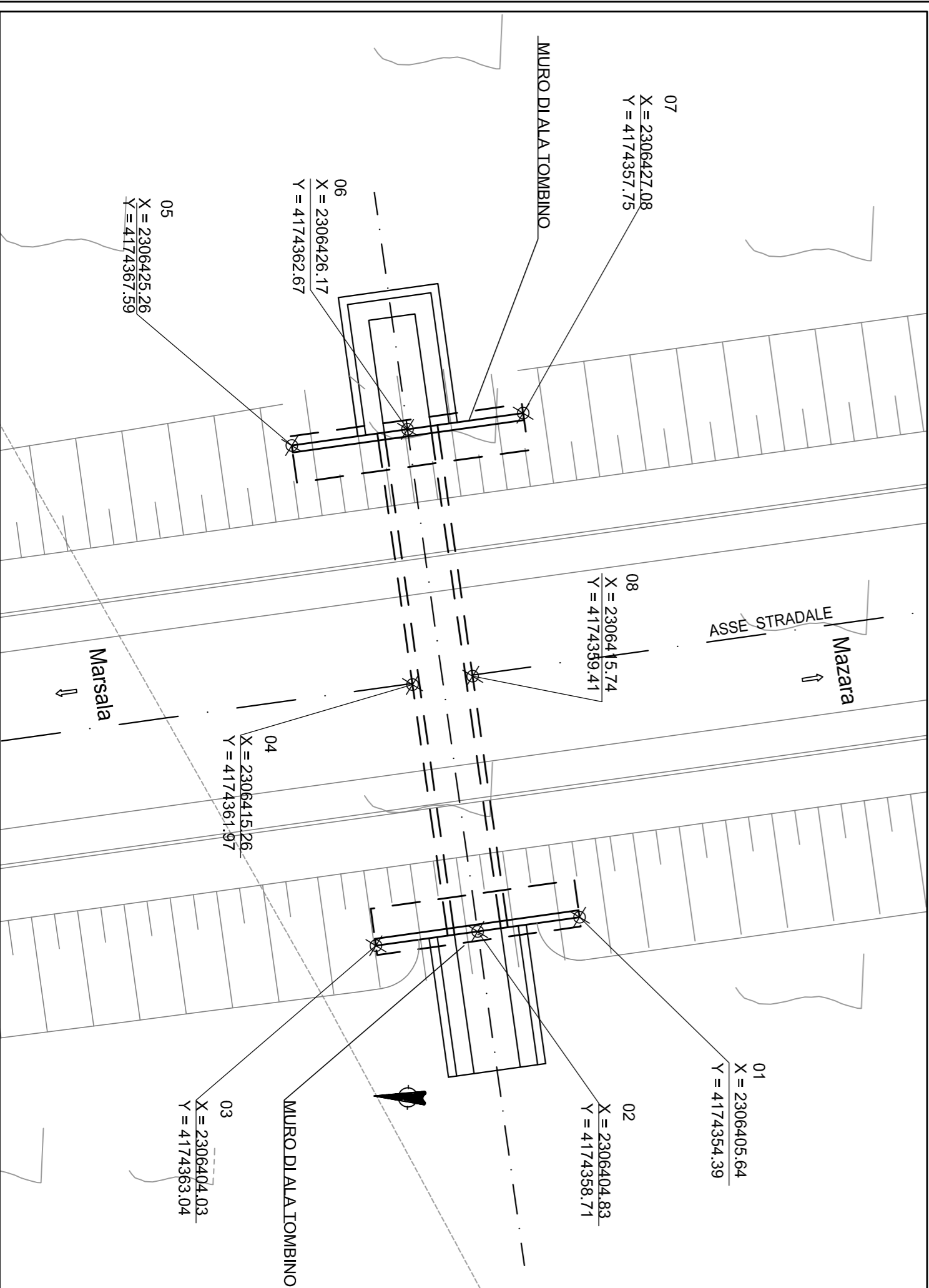
PIANTA

Scala 1:100



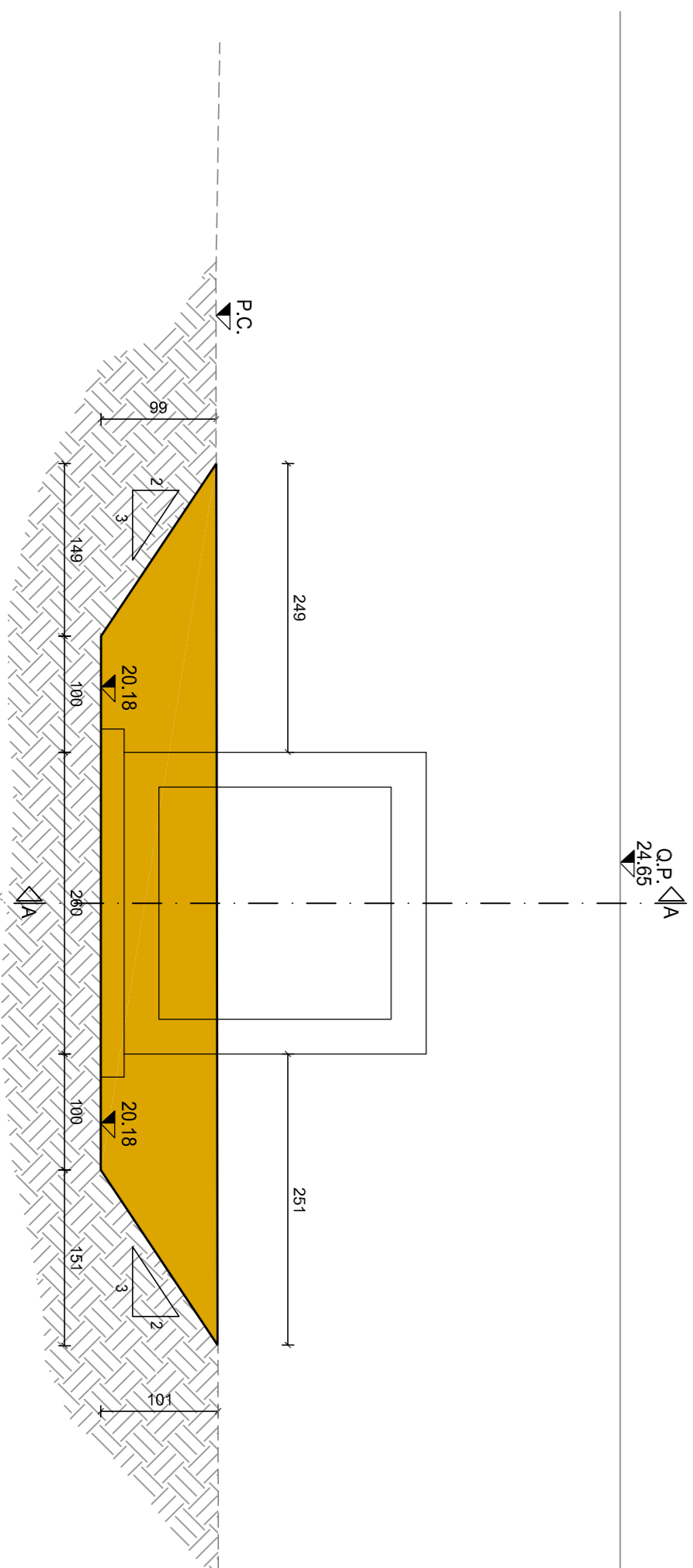
INQUADRAMENTO

Scala 1:200



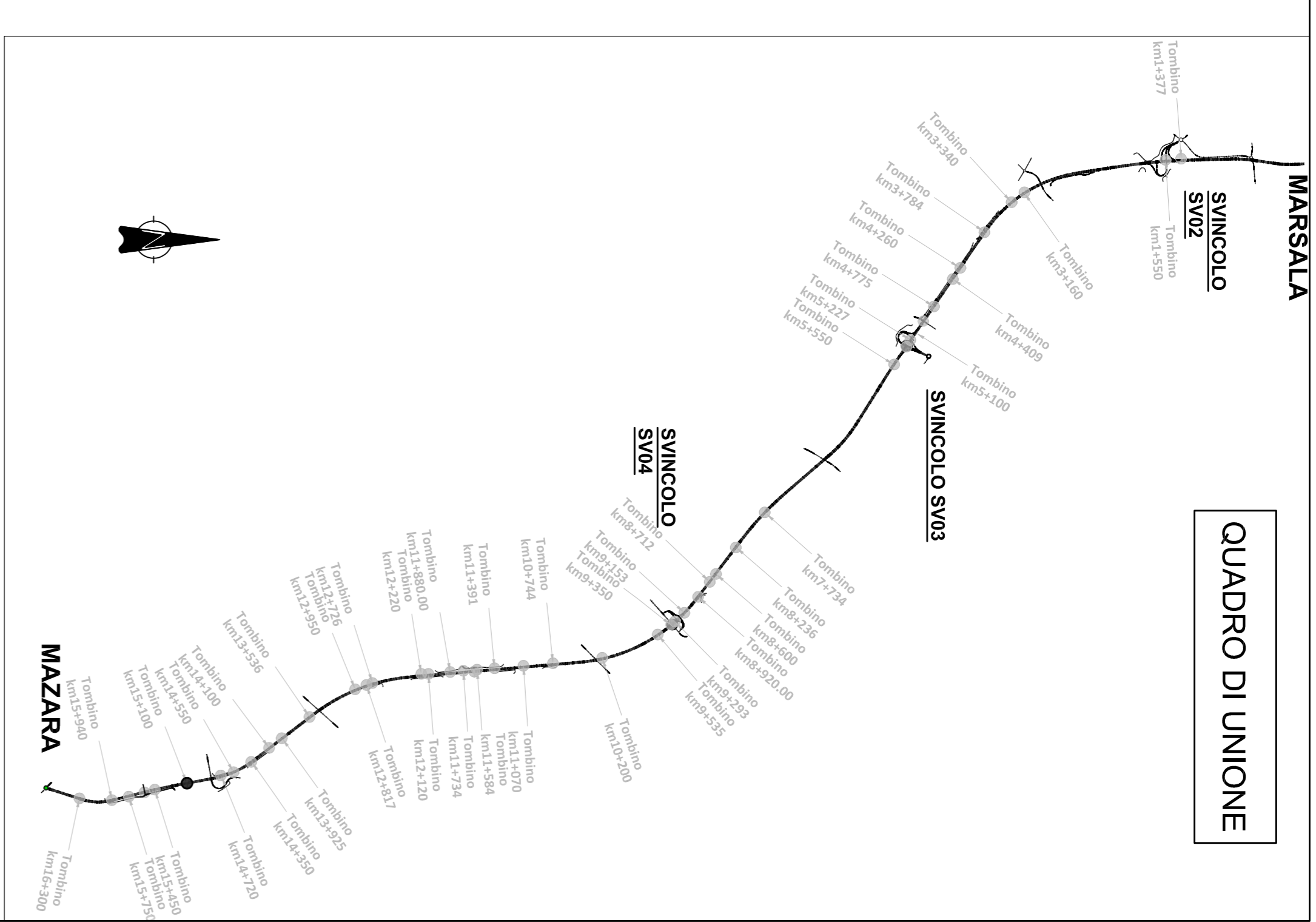
SEZIONE TRASVERSALE B-B

Scala 1:50



TOMBINO	
PROGRESSIVA	15+100.00
TIPOLOGIA	SCATOLARE
SEZIONE (m)	2,00 x 2,00
LUNGHEZZA (m)	21,70
VOLUME DI SCAVO (mc)	274,24

QUADRO DI UNIONE



Direzione Progettazione e Realizzazione Lavori

ITINERARIO
TRAPANI - MAZARA DEL VALLO
 VARIANTE ALLA S.S. 115 "SUD OCCIDENTALE SICULA"
 DALLO SVINCOLO "BIRGI" SULLA A29/DIR AL COLLEGAMENTO ALLA S.S. 115 AL KM 48+000
 1° STRALCIO FUNZIONALE MARSALA SUD - MAZARA DEL VALLO

PROGETTO DEFINITIVO

COO. PAV57

PROGETTISTA E RESPONSABILE DELL'INTEGRAZIONE
 Ing. Antonio Scammarà
 Ordine Ing. di Trapani n. 10653

GEOLOGO
 Dott. Fabio Caparicea
 Ordine geologi del Lazio n. 1599

COORDINATORE PER LA SICUREZZA IN FASE DI PROGETTAZIONE
 Arch. Roberto Roggi

VISTO IL RESP. DEL PROCEDIMENTO
 Ing. Luigi Mago

OPERE MINORI
 Tombino 2.00 x 2.00 al Km. 15+100
 Pianta scavi

REV.	DESCRIZIONE	DATA	REDATTO	VERIFICATO	APPROVATO
A	EMISSIONE	Genno 2022			Scammarà
B					
C					
D					

CODICE PROGETTO	LV. PROC. ANNO	NOME FILE	POT/MAGNETUDI_A.DWG	REVISIONE	SCALA
DPPA0757	22		P00TMA10GETD101	A	1/80