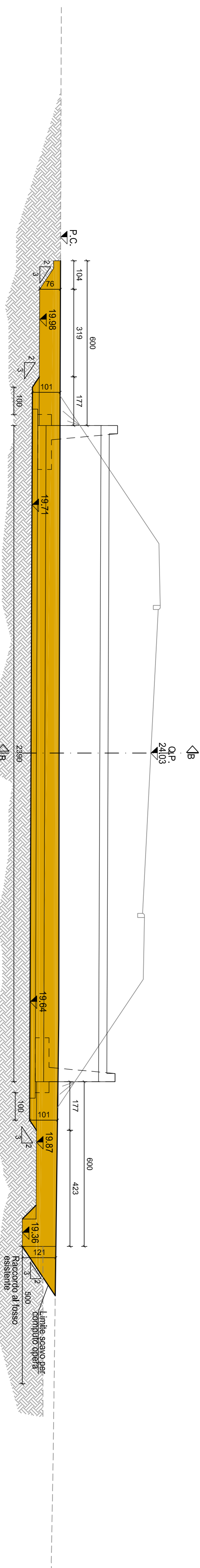


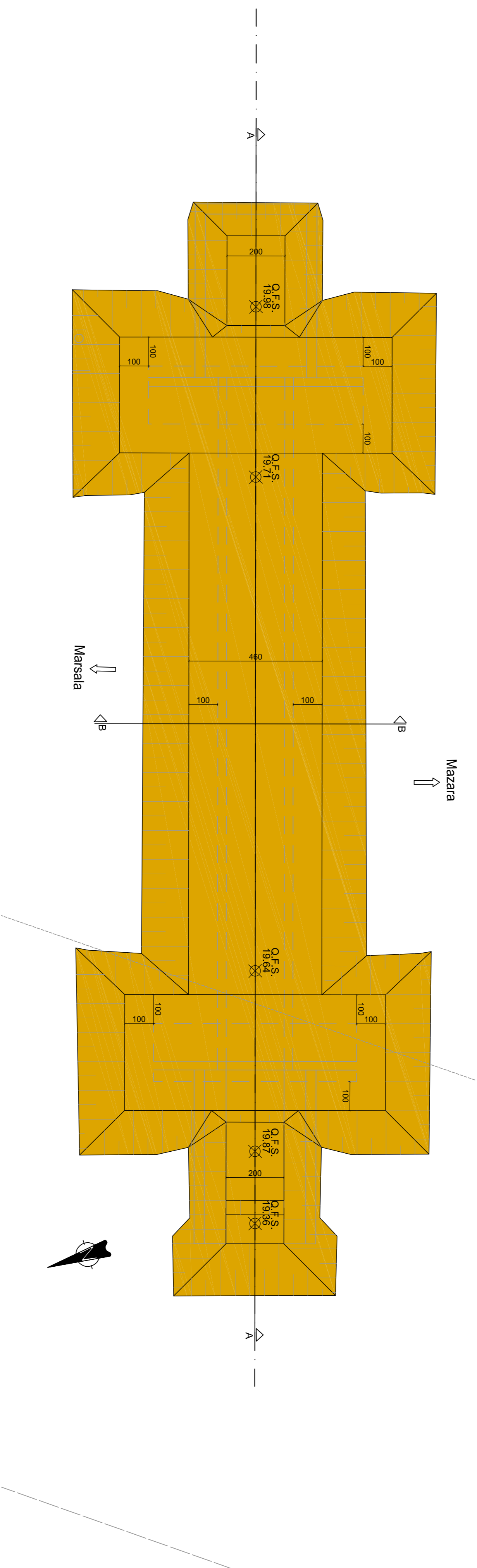
SEZIONE LONGITUDINALE AA

Scala 1:100



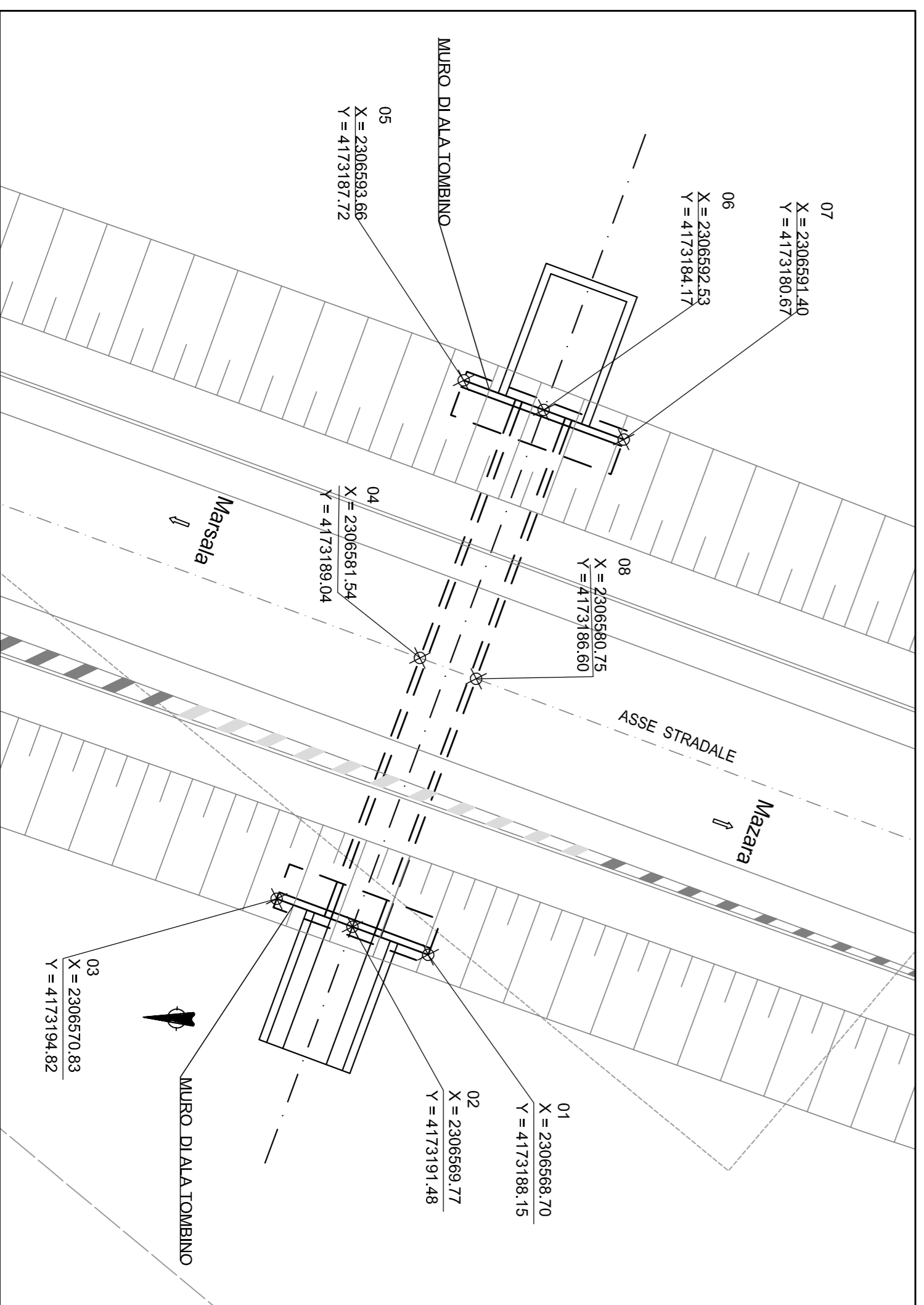
PIANTA

Scala 1:100



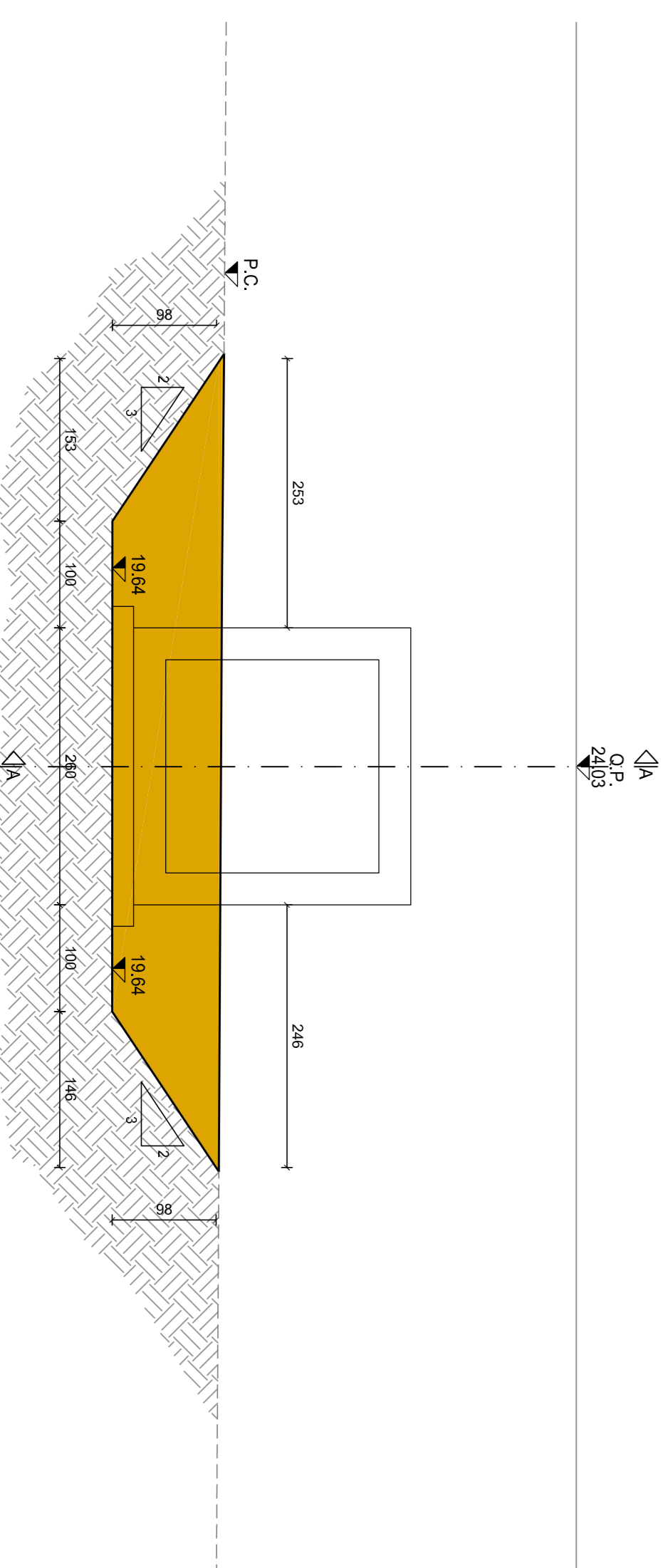
INQUADRAMENTO

Scala 1:200



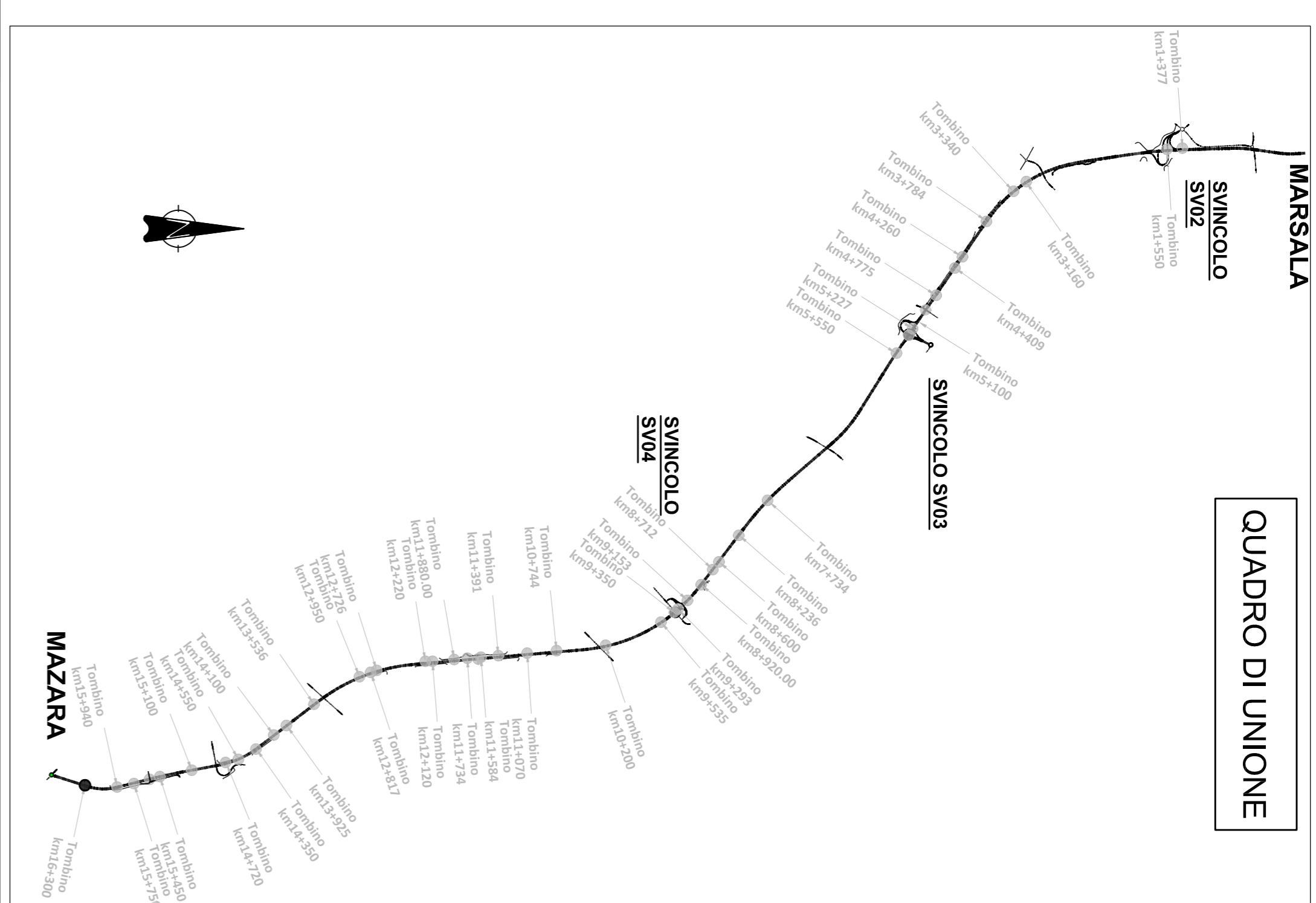
SEZIONE TRASVERSALE B-B

Scala 1:50



TOMBINO	
PROGRESSIVA	16-300.00
TPOLOGIA	SCATOLARE
SEZIONE (m)	2,00 x 2,00
LUNGHEZZA (m)	23,90
VOLUME DI SCAVO (mc)	277,02

QUADRO DI UNIONE



Direzione Progettazione e Realizzazione Lavori

ITINERARIO
TRAPANI - MAZARA DEL VALLO
 VARIANTE ALLA S.S. 115 "SUD OCCIDENTALE SICULA"
 DALLO SVINCOLO "BIRGI" SULLA A29/DIR AL COLLEGAMENTO ALLA S.S. 115 AL KM 48+000
 1° STRALCIO FUNZIONALE MARSALA SUD - MAZARA DEL VALLO

PROGETTO DEFINITIVO

PROGETTISTA E RESPONSABILE DELL'INTEGRAZIONE
 DELLE PRESTAZIONI SPECIFICATIVE:
 Ing. Antonio Scaramone
 Ordine Ing. di Professione n. 10653

GEOLOGO:
 Dott. Franco Caporace
 Ordine Geologi del Lazio n. 1599

COORDINATORE PER LA SICUREZZA IN FASE DI PROGETTAZIONE:
 Arch. Roberto Roggi

VISTO IL RESP. DEL PROCEDIMENTO
 Ing. Luigi Mupo

REV.	DESCRIZIONE	DATA	REDATTO	VERIFICATO	APPROVATO
A	EMISSIONE	Genno 2022			Scaramone
B					
C					
D					

OPERE MINORI
 Tombino 2.00 x 2.00 di Km. 16+300
 Pianta scavi

CODICE PROGETTO	UN. PROC. ANNO	NOME FILE	POT/MAGNETUD./A.DWG	REVISIONE	SCALA
DPPA0757	22	P00	TMAGETD11	A	1/80