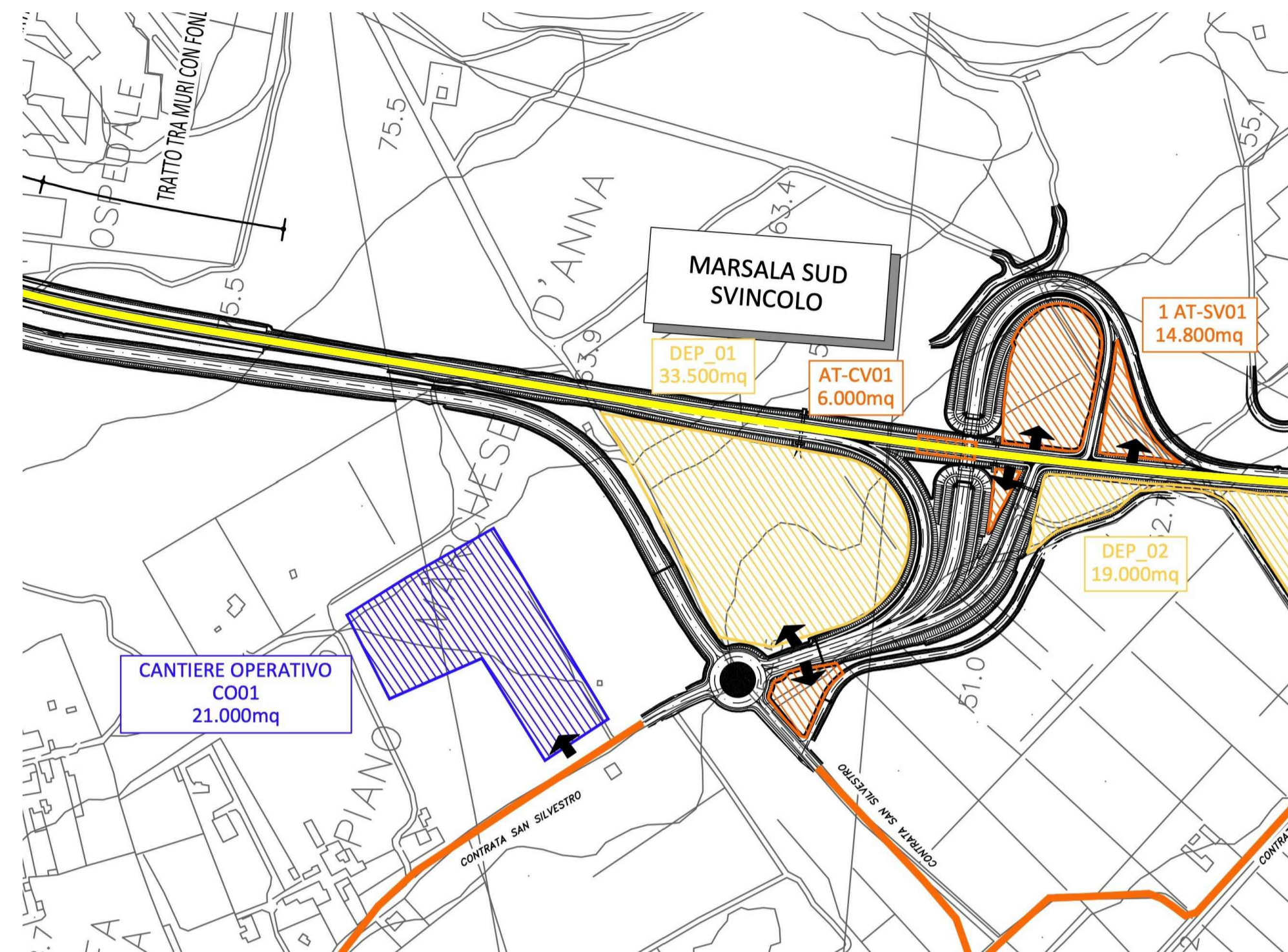





Inquadramento su CTR

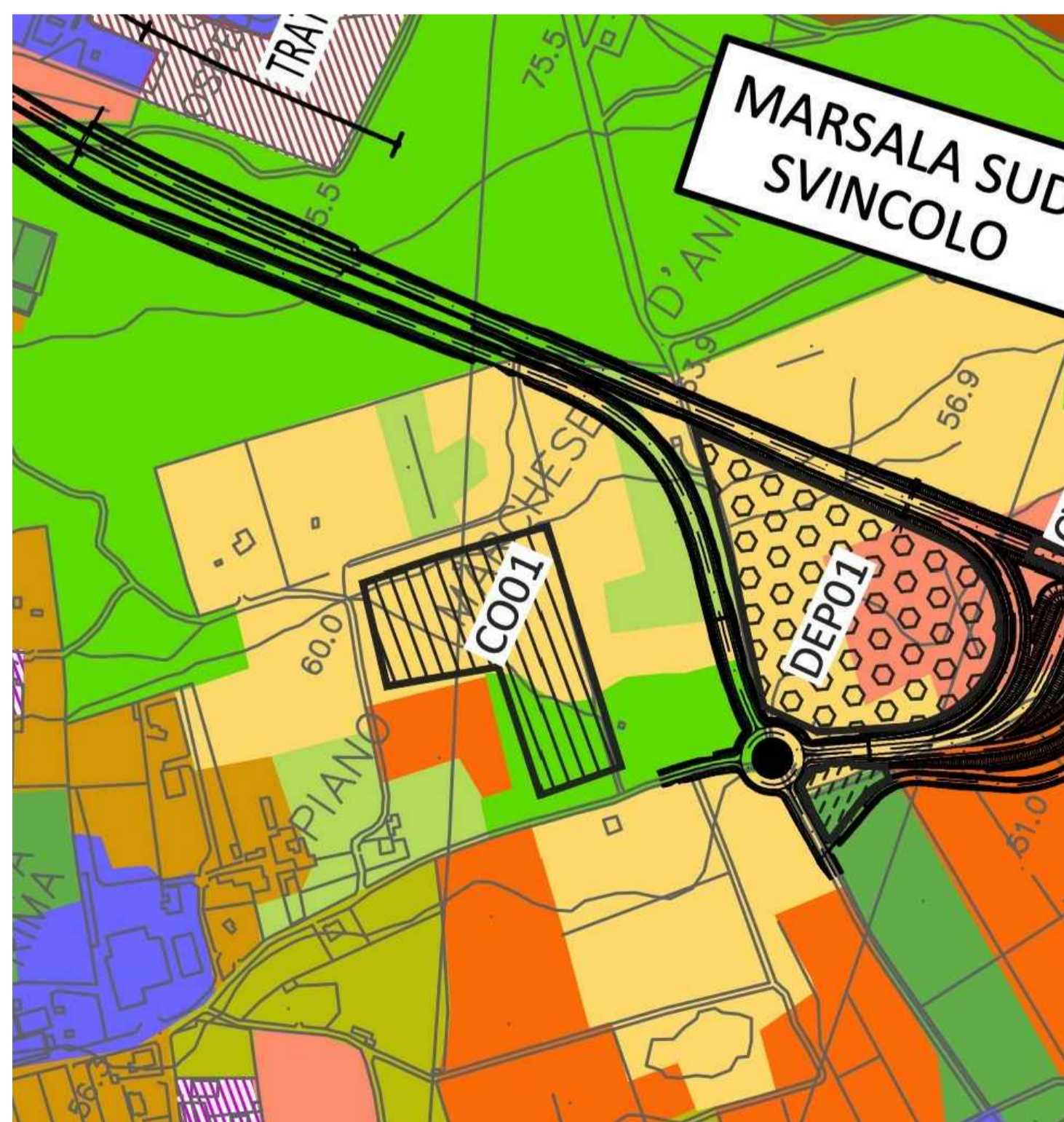


Legenda Uso del suolo

- Boschi e boscaglie ripariali
- Garga
- Laghi artificiali
- Lecce termofite
- Macchia a lentisco
- Macchia termofila
- Praterie aride calcaree
- Pruneti
- Rimboscimenti a conifere
- Torreni e grevi alluvionali
- Vegetazione degli ambienti umidi fluviali e lacustri (Cenereti a fragmiti)
- Vegetazione psammofila litorea (comunità erbacee delle dune)
- Colture ortive in pieno campo
- Colture orto-floro-vivaistiche
- Eucalpti impianti di eucalpti a uso produttivo e per alberature
- Frutteti (impianti arborei specializzati per la produzione di frutta)
- Inculti
- Oliveti
- Seminativi semplici e colture erbacee estensive
- Sistemi culturali e parteciali complessi (mosaico di appezzamenti agricoli)
- Vigneti
- Vigneti consolidati (con oliveti, ecc.)
- Insediamenti industriali, artigianali, commerciali e spazi annessi
- Aree esportive
- Aree ruderali e discariche
- Cantieri
- Aree verdi urbane
- Aree ricreative e sportive
- Cimiteri
- Zone residenziali a tessuto compatto e denso
- Zone residenziali a tessuto discontinuo e rado
- Borghi e fabbricati rurali
- Linee ferroviarie e spazi associati
- Viabilità stradale e sue pertinenze

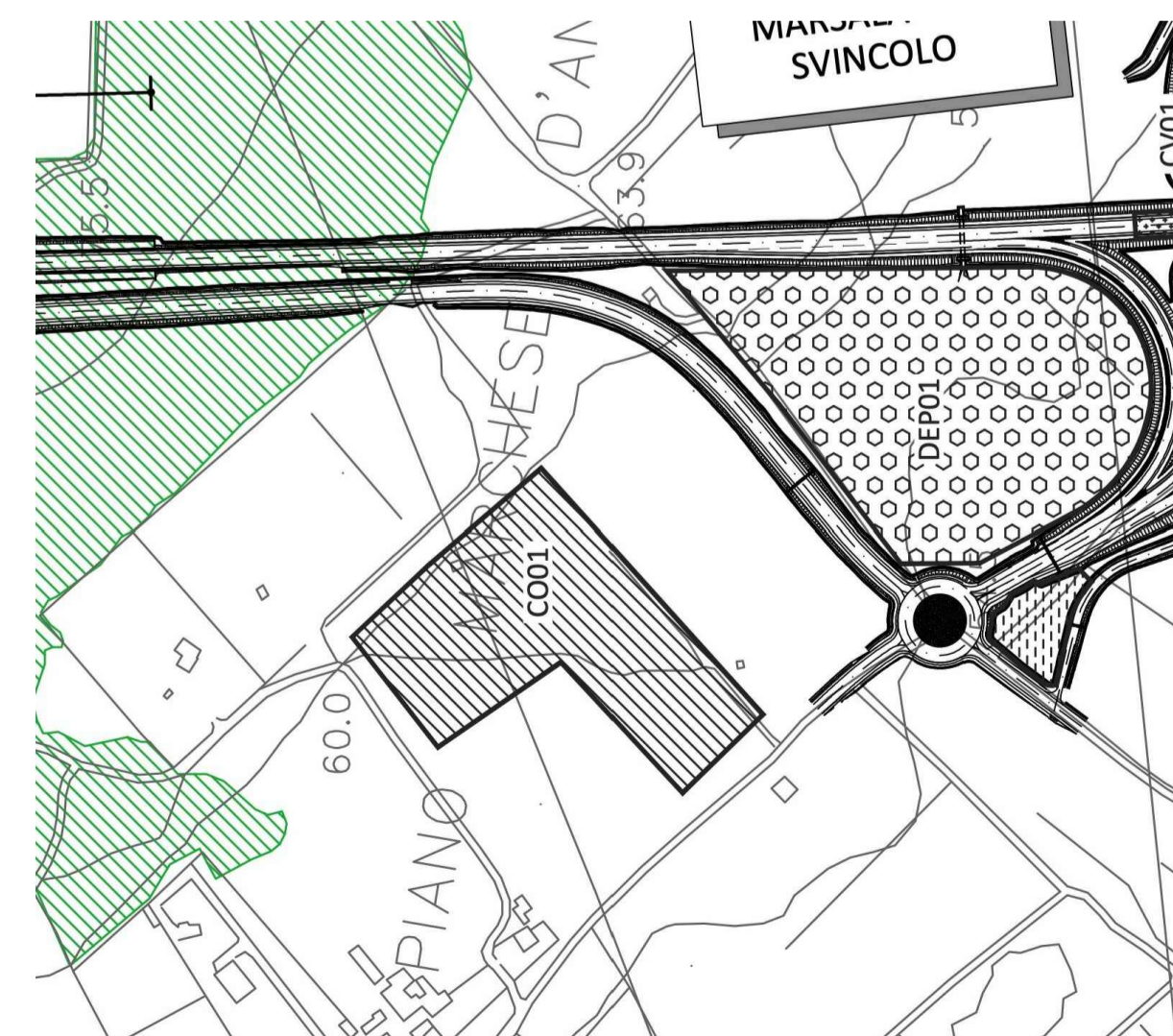


Inquadramento su uso del suolo



Inquadramento su vincoli e tutele

- Beni paesaggistici (D. Lgs. 42/2004 e ss.mm.ii., Parte III)**
Art. 142, comma 1, Aree tutelate per legge (ex 431/85)
- Fasce di rispetto dei fiumi (150mt per lato) - art. 142, lett. c
 - Aree boscate - art. 142, lett. g
 - Aree di interesse archeologico - art. 142, lett. m
- Art. 134, comma 1, lett. c) - Aree ed immobili sottoposti a tutela dal Piano paesaggistico ai sensi dell'Art. 143**
- Aree tutelate**
- Colture agricole di pregio
- Beni isolati tutelati**
- A1 - Torri
 - B2 - Cappelle, chiese
 - C1 - Casine, casini, palazzetti, palazzine, palazzi, ville, villette, villini
 - D1 - Aziende, bagli, casali, cortili, fattorie, fondi, masserie
 - D2 - Case coloniche, depositi frumentari, magazzini, stalle
- Aree protette e Aree Rete Natura 2000**
- ZSC ITA010014 - Scire di Marsala



**ITINERARIO
TRAPANI - MAZARA DEL VALLO**
 VARIANTE ALLA S.S.115 "SUD OCCIDENTALE SICULA"
 DALLO SVINCOLO "BIRGI" SULLA A29/DIR AL COLLEGAMENTO ALLA S.S. 115 AL KM 48+000
 1° STRALCIO FUNZIONALE MARSALA SUD - MAZARA DEL VALLO

PROGETTO DEFINITIVO COD. PA757

PROGETTAZIONE: **ATI VIA - SERING - VDP - BRENG**

RESPONSABILE DELL'INTEGRAZIONE DELLE PRESTAZIONI SPECIALISTICHE:
 Ing. Antonio Scalomandrè
 Ordine ing. di Frosinone n. 1063

GEOLOGO:
 Dott. Flavio Capozucca
 Ordine geologi del Lazio n. 1599

PROGETTISTA SIA e AMBIENTE:
 Dott. Ing. Francesco Ventura Ordine Ing. Prov. Roma 14660

PROGETTISTA PUT:
 Dott. Geol. Enrico Curcuruto Ordine Geo. Regione Sicilia 966

COORDINATORE PER LA SICUREZZA IN FASE DI PROGETTAZIONE:
 Arch. Roberto Foggi

VISTO: IL RESP. DEL PROCEDIMENTO:
 Ing. Luigi Mupo

STUDIO DI IMPATTO AMBIENTALE
 Inquadramento progettuale
 Schede di cantiere - Cantiere Operativo

CODICE PROGETTO		NOME FILE		REVISIONE	SCALA:
T00IA30AMBSC02A		T00IA30AMBSC02A		A	
PROGETTO	LIV. PROG.	ANNO	CODICE ELAB.		
D	D	22	T00IA30AMBSC02		
C					
B					
A	EMISSIONE	Gennaio 2022	Zenti	Ventura	Scalomandrè
REV.	DESCRIZIONE	DATA	REDATTO	VERIFICATO	APPROVATO