








Legenda

 Tracciato di progetto  Confini comunali

CONCENTRAZIONE PM10 MEDIA ANNUALE (µg/mc)

-  0 - 1
-  1 - 2
-  2 - 3
-  3 - 5
-  5 - 8
-  8 - 10
-  > 10

CONCENTRAZIONE MAX: 16.4 µg/mc

Comune di Marsala

Comune di Petrosino

Comune di Marsala del Vallo



Direzione Progettazione e Realizzazione Lavori

ITINERARIO
TRAPANI - MAZARA DEL VALLO
 VARIANTE ALLA S.S.115 "SUD OCCIDENTALE SICULA"
 DALLO SVINCOLO "BIRGI" SULLA A29/DIR AL COLLEGAMENTO ALLA S.S. 115 AL KM 48+000
 1° STRALCIO FUNZIONALE MARSALA SUD - MAZARA DEL VALLO

PROGETTO DEFINITIVO

COD. PA757

PROGETTAZIONE: AMI VIA - SERING - VDP - BRENG

RESPONSABILE DELL'INTEGRAZIONE DELLE PRESTAZIONI SPECIALISTICHE:
 Ing. Antonio Scalamandrè
 Ordine ing. di Frosinone n. 1063

PROGETTISTA SIA e AMBIENTE
 Dott. Ing. Francesco Ventura Ordine Ing. Prov. Roma 14660
 PROGETTISTA PUT
 Dott. Geol. Enrico Curcuruto Ordine Geo. Regione Sicilia 966

GEOLOGO:
 Dott. Flavio Capozucca
 Ordine geologi del Lazio n. 1599

MANDATARIA




MANDANTE

COORDINATORE PER LA SICUREZZA IN FASE DI PROGETTAZIONE
 Arch. Roberto Raggi




VISTO: IL RESP. DEL PROCEDIMENTO
 Ing. Luigi Mupo

STUDIO IMPATTO AMBIENTALE
 Analisi ambientale di base
 Planimetria concentrazione inquinanti: PM10 - Opzione zero

| | | | | | |
|-----------------------|-------------|-----------------------------|---------|--------------|-----------|
| CODICE PROGETTO | | NOME FILE | | REVISIONE | SCALA: |
| PROGETTO | | T00IA41AMBPL03_A | | | |
| LIV. PROG. ANNO | | CODICE ELAB. | | | |
| D P P A 0 7 5 7 D 2 2 | | T 0 0 I A 4 1 A M B P L 0 3 | | A | 1:25.000 |
| D | | | | | |
| C | | | | | |
| B | | | | | |
| A | EMISSIONE | | | Gennaio 2022 | Quarta |
| REV. | DESCRIZIONE | DATA | REDATTO | VERIFICATO | APPROVATO |
| | | | | | |