

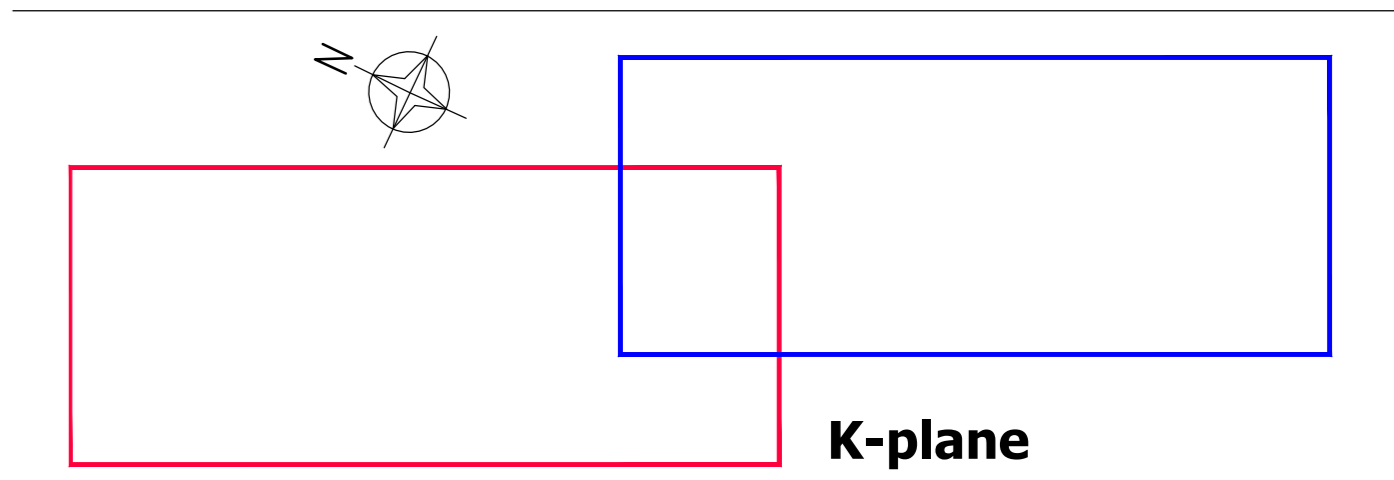

**Legenda**

- Tracciato di progetto
- Confini comunali

**CONCENTRAZIONE NO2 MEDIA ANNUALE (µg/mc)**

- 0.0 - 1.0
- 1.0 - 2.0
- 2.0 - 3.0
- 3.0 - 4.0
- 4.0 - 6.0
- 6.0 - 10.0
- >10

CONCENTRAZIONE MAX: 21.0 µg/mc



**ITINERARIO TRAPANI - MAZARA DEL VALLO**  
 VARIANTE ALLA S.S.115 "SUD OCCIDENTALE SICULA"  
 DALLO SVINCOLO "BIRGI" SULLA A29/DIR AL COLLEGAMENTO ALLA S.S. 115 AL KM 48+000  
 1° STRALCIO FUNZIONALE MARSALA SUD - MAZARA DEL VALLO

**PROGETTO DEFINITIVO** COD. PA757

**PROGETTAZIONE:**


**RESPONSABILE DELL'INTEGRAZIONE DELLE PRESTAZIONI SPECIALISTICHE:**  
 Ing. Antonio Scopamano  
 Ordine Ing. di Trapani n. 1063

**PROGETTISTA SIA e AMBIENTE:**  
 Dott. Ing. Francesco Ventura Dist. Ing. Prov. Roma 14660  
**PROGETTISTA PULI:**  
 Dott. Geol. Enrico Concursato Ordine Geol. Regione Sicilia 966

**GEOLOGO:**  
 Dott. Piero Capovacco  
 Ordine geologi del Lazio n. 1599

**COORDINATORE PER LA SICUREZZA IN FASE DI PROGETTAZIONE:**  
 Arch. Roberto Raggi

**VISTO IL RESP. DEL PROCEDIMENTO:**  
 Ing. Luigi Mago



**STUDIO IMPATTO AMBIENTALE**  
 Analisi ambientale di base  
 Planimetria concentrazione inquinanti: PM2.5 - Post operam

CODICE PROGETTO		NOME FILE		REVISIONE	SCALA:
PROGETTO	LIV. PROG. ANNO	T01M1AMBPL04_A			
D	01/22	T01M1AMBPL04		A	1:10.000
C					
B					
A	EMISIONE	Genio 2022	Quarto	Ventura	Scopamano
REV.	DESCRIZIONE	DATA	REDATTO	VERIFICATO	APPROVATO