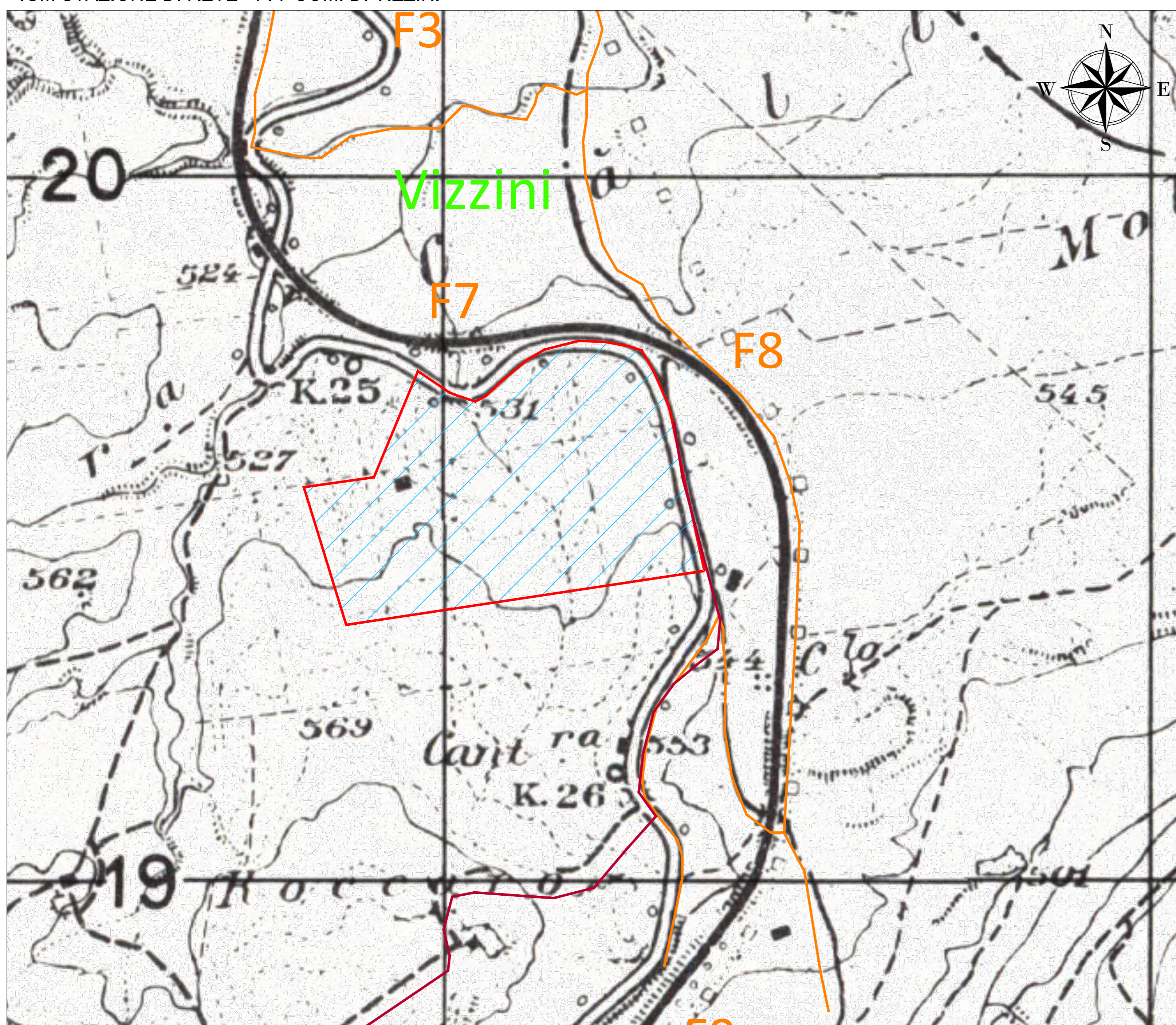
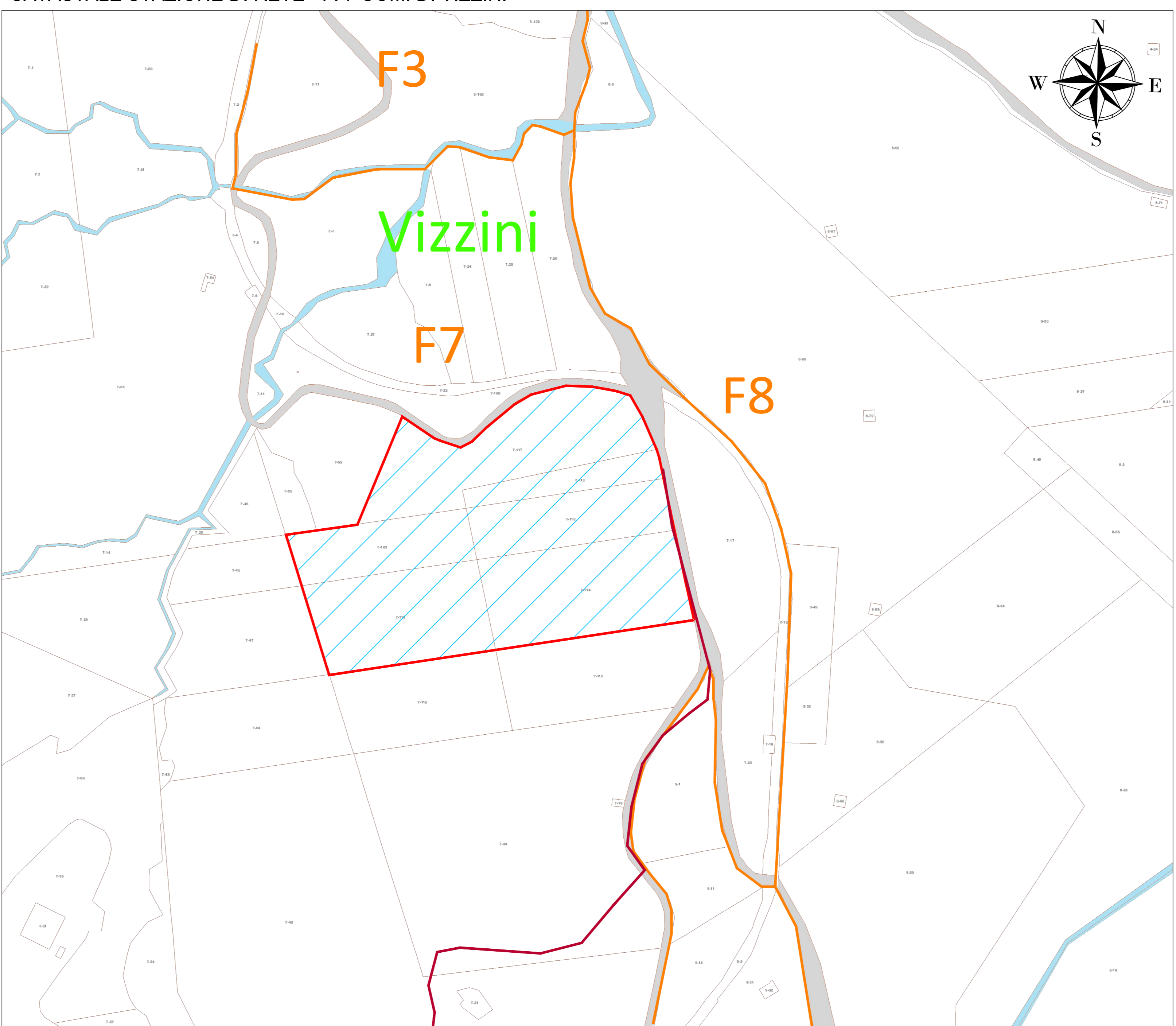






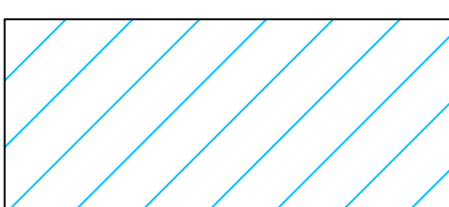
IGM STAZIONE DI RETE - F. 7 COM. DI VIZZINI



CATASTALE STAZIONE DI RETE - F. 7 COM. DI VIZZINI



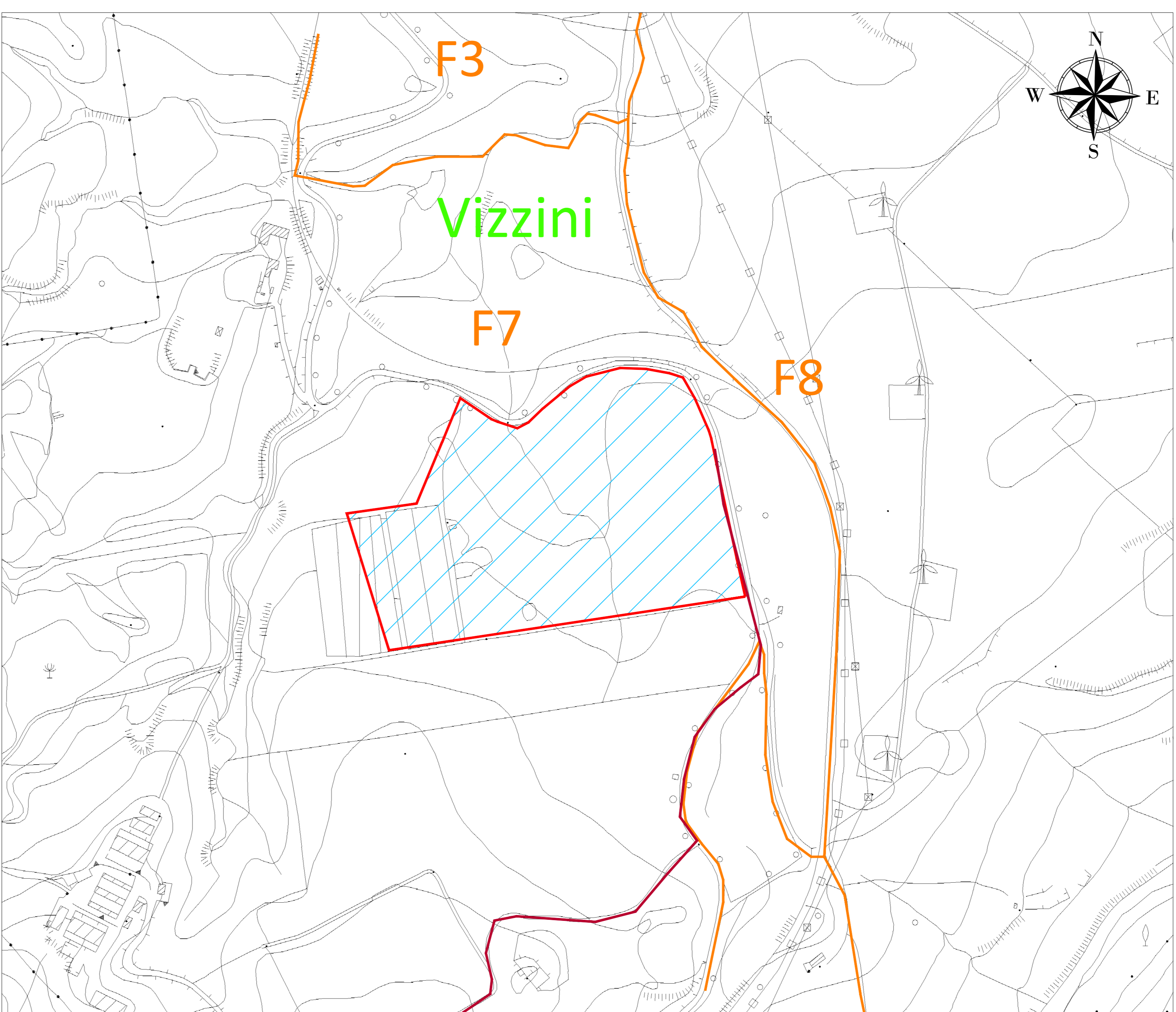
LEGENDA

-  Limite Comunale
-  Sito d'intervento
-  Limite Foglio di mappa
-  Tracciato Cavidotto MT
-  Area stazione di rete

ORTOFOTO STAZIONE DI RETE - F. 7 COM. DI VIZZINI



CTR STAZIONE DI RETE - F. 7 COM. DI VIZZINI



 <p>REGIONE SICILIA PROVINCIA DI CATANIA COMUNE DI CALTAGIRONE E LICODIA EUBEA LOCALITÀ "RAMIONE E MARINEO"</p>			
Oggetto:			
PROGETTO PER LA REALIZZAZIONE DI UN IMPIANTO AGRO-FOTOVOLTAICO DELLA POTENZA DI 177.736 MWp DA UBICARSI NEL TERRITORIO DEL COMUNE DI CALTAGIRONE E LICODIA EUBEA LOCALITÀ RAMIONE E MARINEO			
Elaborato:			
RS06EPD0005A0_LICODIA 177_STAZIONE CARTA DI COROGRAFIA			
TAVOLA:	PROPRONTE:		
EPD0005	GPE LICODIA s.r.l. Sede: Via Pietro Triboldi 4, Sorensina (CR), 26015		
PROGETTAZIONE:			
 GAMIAN CONSULTING SRL Via Sordani 4/A - 01013 - 01013 P.IVA 02080800503		Tecnico: Ing. Gaetano Voccia	
SCALA:	VARIE		
DATA:	REDAZIONE:	CONTROLLO:	APPROVAZIONE:
Luglio 2021			
Codice Progetto: F.19.005 - F.19.008			
Rev: 00 - Presentazione Istanza VIA e AU			
SPAZIO RISERVATO ALL'ENTE PUBBLICO			