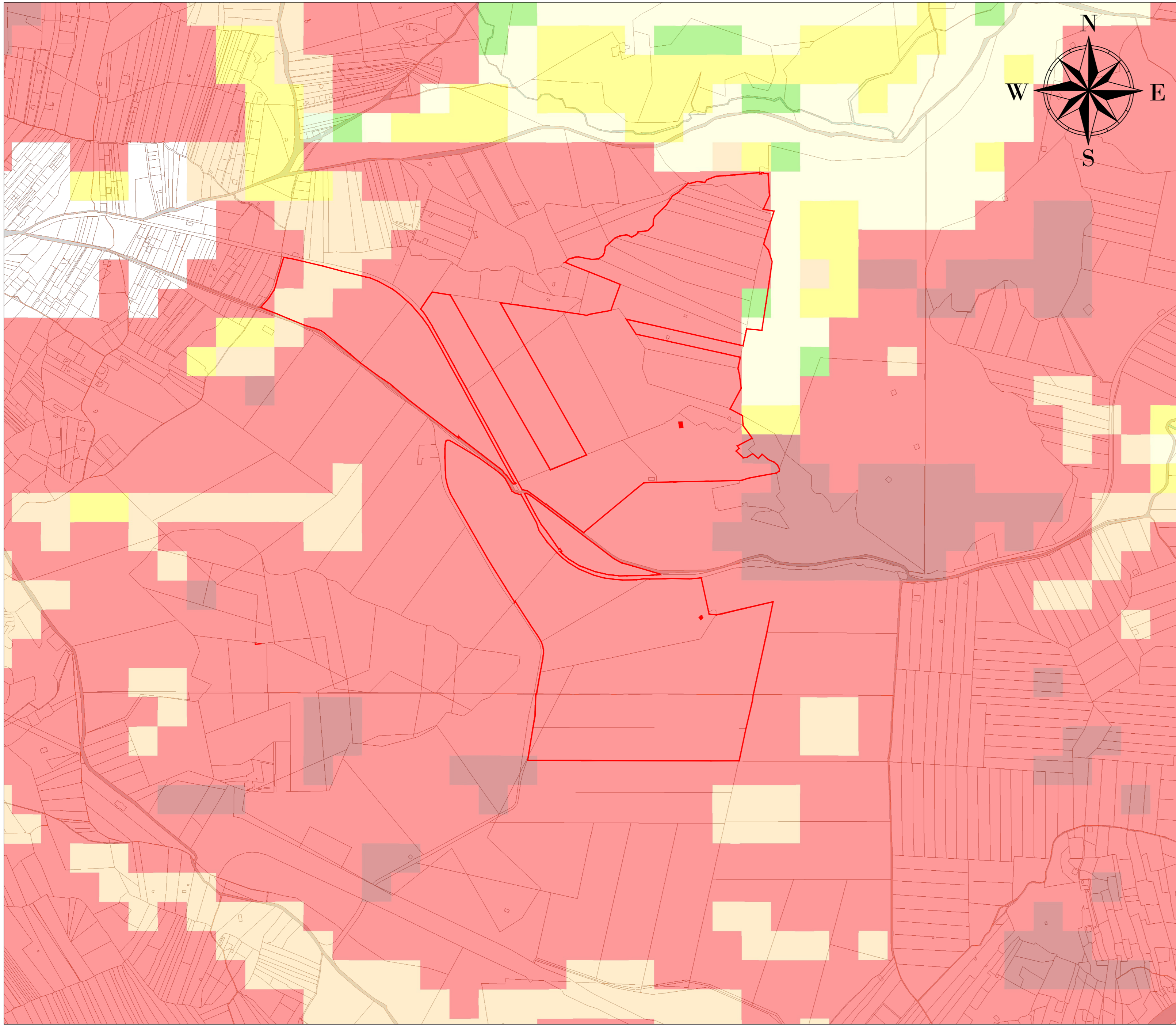
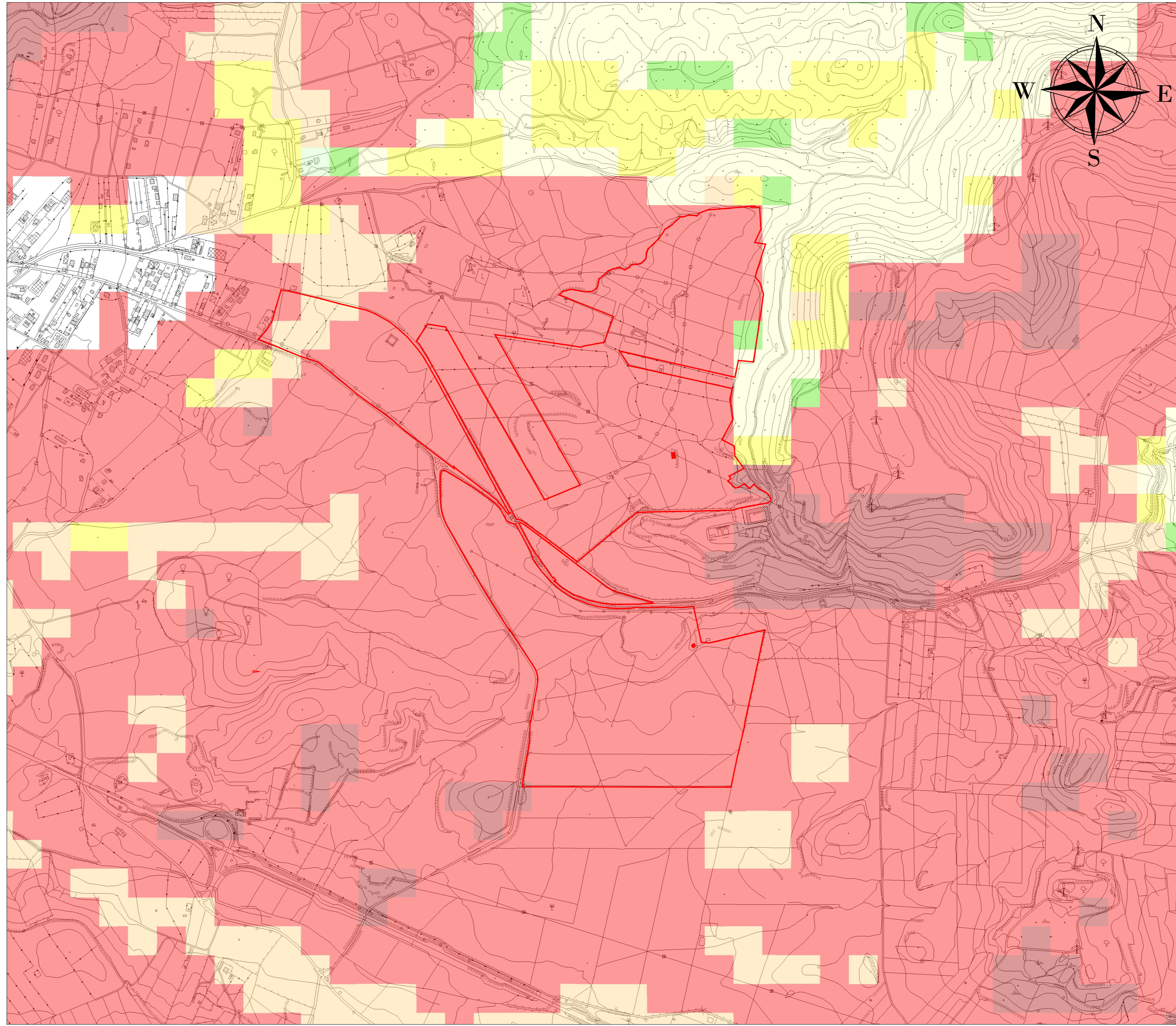


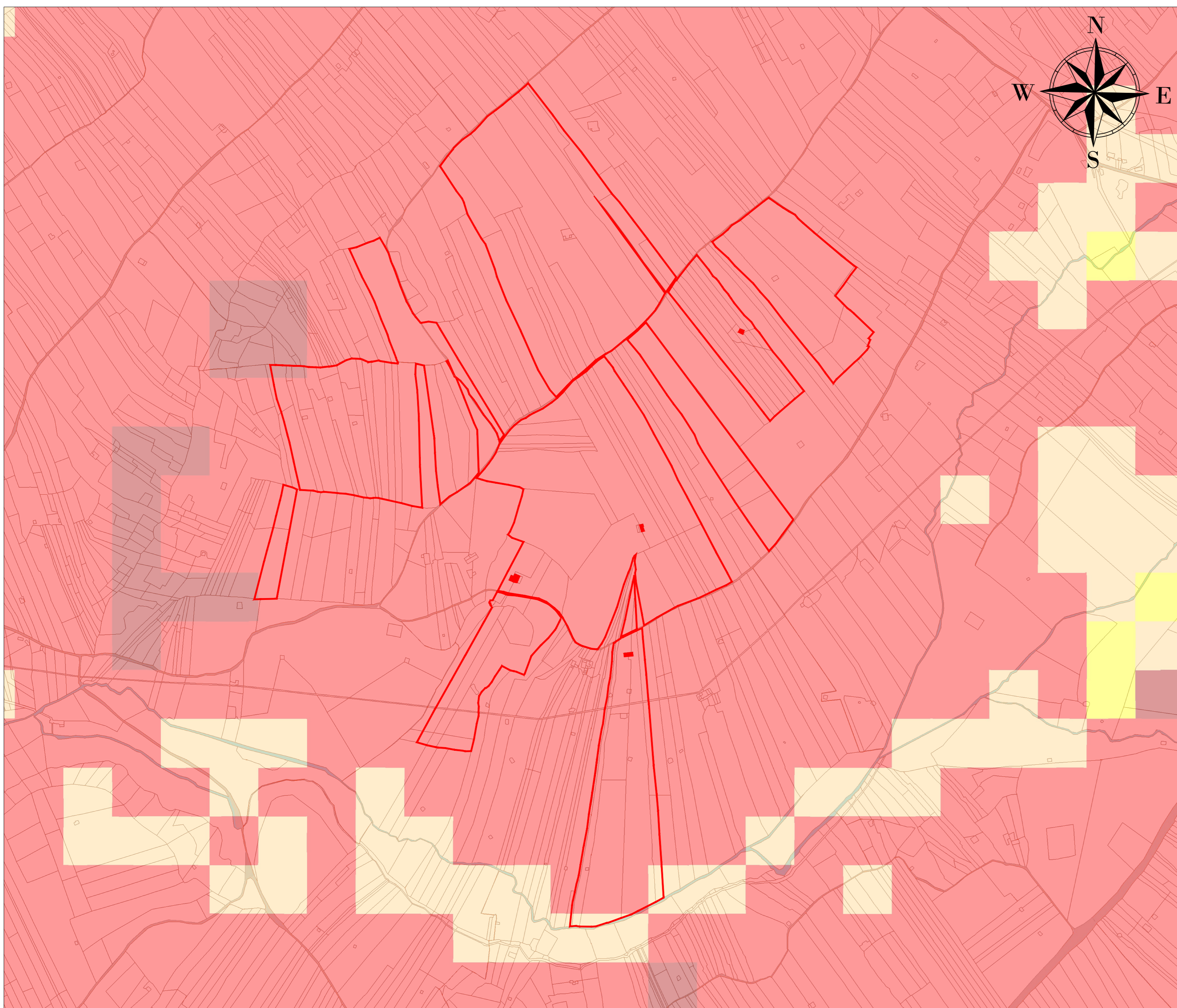
IMPIANTO MARINEO - Carta della desertificazione su catastale



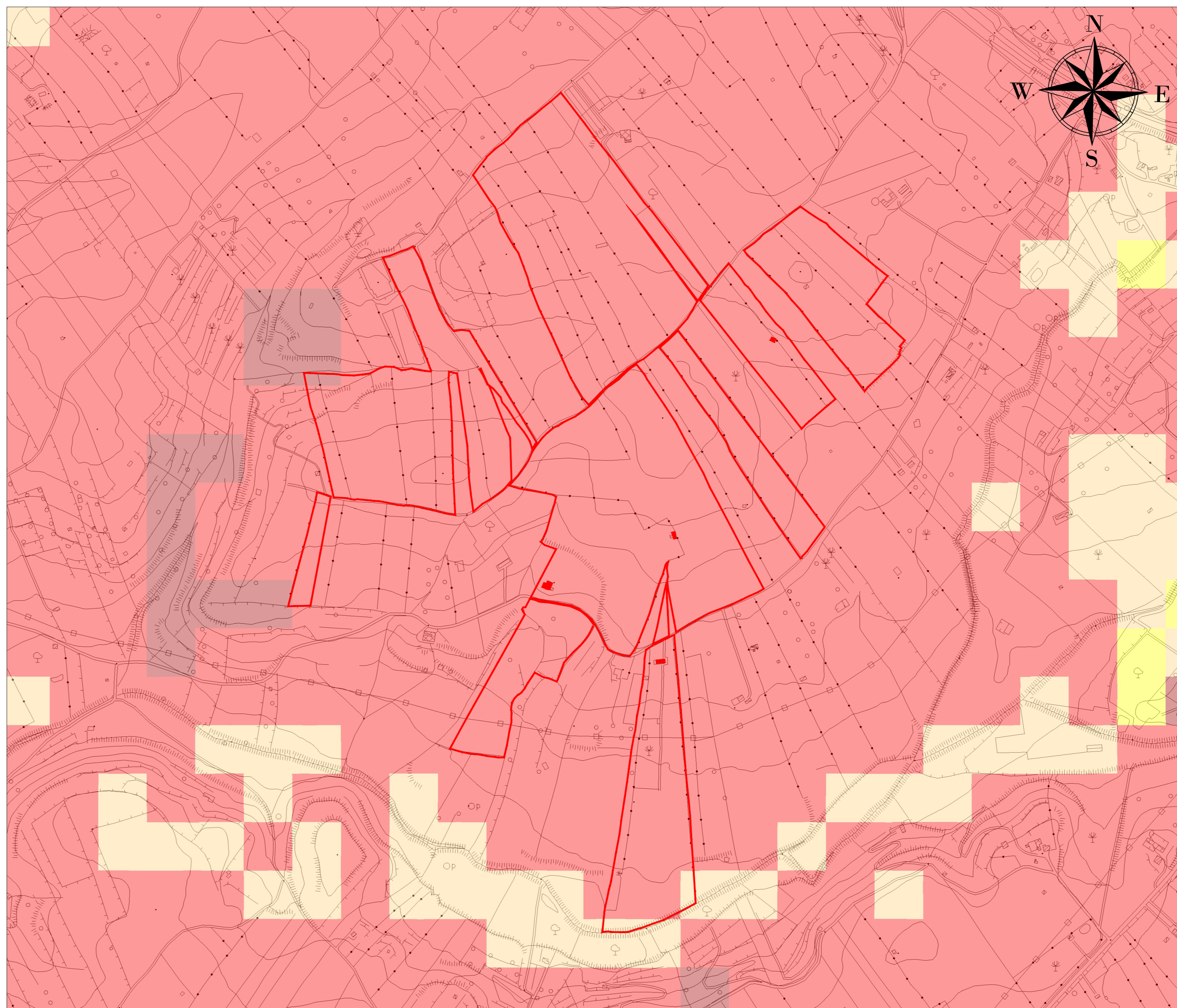
IMPIANTO MARINEO - Carta della desertificazione su CTR












IMPIANTO RAMIONE - Carta della desertificazione su catastale



IMPIANTO RAMIONE - Carta della desertificazione su CTR



# LEGENDA

-  Sito d'intervento
-  Non affetto
-  Potenziale
-  Fragile 1
-  Fragile 2
-  Fragile 3
-  Critico 1
-  Critico 2
-  Critico 3

 <p><b>REGIONE SICILIA</b>  <b>PROVINCIA DI CATANIA</b>  <b>COMUNE DI CALTAGIRONE E LICODIA EUBEA</b>  <b>LOCALITÀ "RAMIONE E MARINEO"</b></p>			
<p>Oggetto:                  PROGETTO PER LA REALIZZAZIONE DI UN IMPIANTO AGRO-FOTOVOLTAICO DELLA POTENZA DI 177,736 MWp DA UBICARSI NEL TERRITORIO DEL COMUNE DI CALTAGIRONE E LICODIA EUBEA LOCALITÀ RAMIONE E MARINEO</p>			
<p>Elaborato:                  RS06EPD0009A0_LICODIA 177_CARTA DELLA DESERTIFICAZIONE</p>			
<p>TAVOLA:                  EPD0009</p>	<p>PROPONENTE:                  GPE LICODIA s.r.l.                  Sede                  Via Pietro Triboldi 4, Soresina (CR), 26035</p>		
<p>PROGETTAZIONE:   Tecnico                  Ing. Gaetano Voccia</p>			
<p>SCALA:                  VARIE</p>			
<p>DATA:                  Luglio 2021</p>	<p>REDAZIONE:</p>	<p>CONTROLLO:</p>	<p>APPROVAZIONE:</p>
<p>Codice Progetto: F.19.005 - F.19.008      Rev.: 00 - Presentazione istanza VIA e AU</p>			
<p><small>Gamian Consulting Srl si riserva la proprietà di questo documento e ne vieta la riproduzione e la divulgazione a terzi non espressamente autorizzati.</small></p> <p>SPAZIO RISERVATO ALL'ENTE PUBBLICO</p>			