




23 22 21 20 19 18 17 16 15 14 13 12 11 10 9 8 7 6 5 4 3 2 1

R
Q
P
O
N
M
L
I
H
G
F
E
D
C
B
A



Legenda

-  LIMITE BACINO IDROGRAFICO
-  AREE A VINCOLO IDROGEOLOGICO - R.D. 3267 DEL 1923
-  PERICOLOSITA' IDRAULICA

23 22 21 20 19 18 17 16 15 14 13 12 11 10 9 8 7 6 5 4 3 2 1

   			
REGIONE SICILIA PROVINCIA DI CATANIA COMUNE DI CALTAGIRONE E LICODIA EUBEA LOCALITÀ "RAMIONE E MARINEO"			
Oggetto: PROGETTO PER LA REALIZZAZIONE DI UN IMPIANTO AGRO-FOTOVOLTAICO DELLA POTENZA DI 177,736 MWp DA UBICARSI NEL TERRITORIO DEL COMUNE DI CALTAGIRONE E LICODIA EUBEA LOCALITÀ RAMIONE E LOCALITÀ MARINEO			
Elaborato: RS06EPD0033A0_LICODIA 177 VINCOLO IDROGEOLOGICO			
TAVOLA: EPD0033	PROPONENTE: GPE LICODIA S.R.L. Sede Via Pietro Triboldi 4, Sorresina (CR), 26015		
PROGETTAZIONE:  Tecnico Ing. Gaetano Vocca			
SCALA: VARIE			
DATA: Settembre 2021	REDAZIONE:	CONTROLLO:	APPROVAZIONE:
Codice Progetto: F.19.005 F.19.008		Rev.: 00 - Presentazione Istanza VIA e AU	
<small>Gamian Consulting Srl si riserva la proprietà di questo documento e ne vieta la riproduzione e la divulgazione a terzi se non espressamente autorizzato.</small> SPAZIO RISERVATO ALL'ENTE PUBBLICO			

R
Q
P
O
N
M
L
I
H
G
F
E
D
C
B
A