REGIONE BASILICATA

Provincia di Potenza

Comune di Genzano di Lucania

Committente/Proponente

Piano Coperchio Solar

Piano Coperchio Solar S.r.l.
Via Sant'Orsola 3 - 2013 Milano

Progetto **DEFINITIVO**

IMPIANTO AGROVOLTAICOA TERRA AD INSEGUIMENTO MONOASSIALE - Potenza 19,987 KWp DENOMINATO “Piano Coperchio”, CON INTERVENTO DI AGRICOLTURA SPECIALIZZATA

Oggetto :

SEZIONI TIPO STRADALI, FERROVIARIE, IDRICHE E SIMILI

Elaborato N° ***A.12.a.17***

Scala : ***1:100***

Progettisti :

ENERGY IBERNORDIC

IBERNORDIC Italia S.r.l.

Via Sant'Orsola 3
2013 Milano (MI)

Ing. Luca LEONE (388.1651696)
E.mail: luca.leone@ibernordic.com

Firmato digitalmente da
LUCA OLIVIERO LEONE
CN = LEONE LUCA OLIVIERO
C = IT

W.F.N. Srls
working for nature

Via Ugo La Malfa n. 108
75100 Matera (MT)

PEC: WFNSRLS@PEC.IT

Arch. Nicola D'ALESSANDRO (335.1047051)
E-mail: nicoladales@libero.it
Geol. Francesco P. TRALLI (339.1822558)
E-mail: francescotrallienergia@gmail.com

Firmato digitalmente da
FRANCESCO PAOLO TRALLI
CN = TRALLI FRANCESCO PAOLO
O = non presente
C = IT

Firmato digitalmente da
NICOLA D'ALESSANDRO
CN = D'ALESSANDRO NICOLA
C = IT

INGEGNERIA ELETTRICA

ING. GIOVANNI BARLOTTI

Via C. Carducci n. 33
84047 - Capaccio (SA)

Revisioni :

N.	Data / Date	Descrizione / Description	Disegnato / Drawn	Visto / Checked	Approvato / Approved
0.	25/10/2021			10/11/2021	Ing. Luca LEONE
1.					

Note :

Gli elaborati si intendono validi unicamente ai fini indicati nell'intestazione. E' espressamente vietato l'utilizzo ai fini diversi da qualli indicati nell'intestazione senza il permesso da parte del progettista. I diritti di riproduzione e di adattamento totale o parziale e con qualsiasi mezzo (copie fotostatiche, film didattici, microfilm etc...) sono riservati per tutti i paesi.

SEZIONE E-E

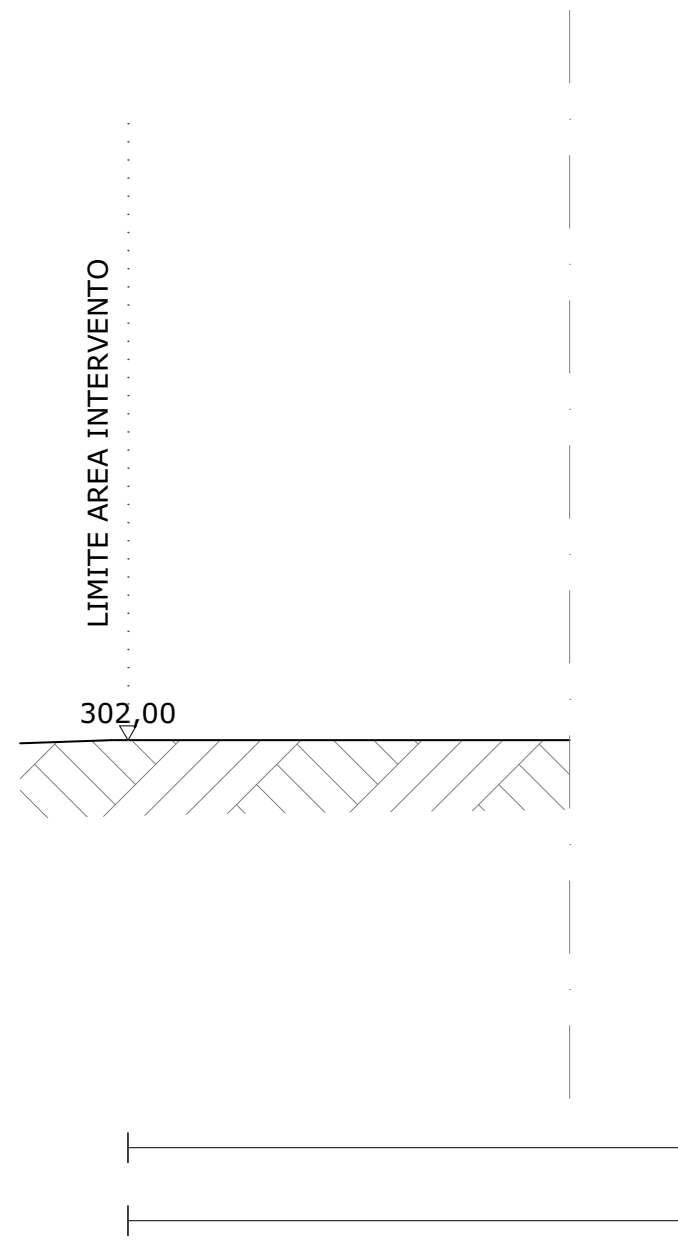
LIMITE AREA INTERVENTO
302,00

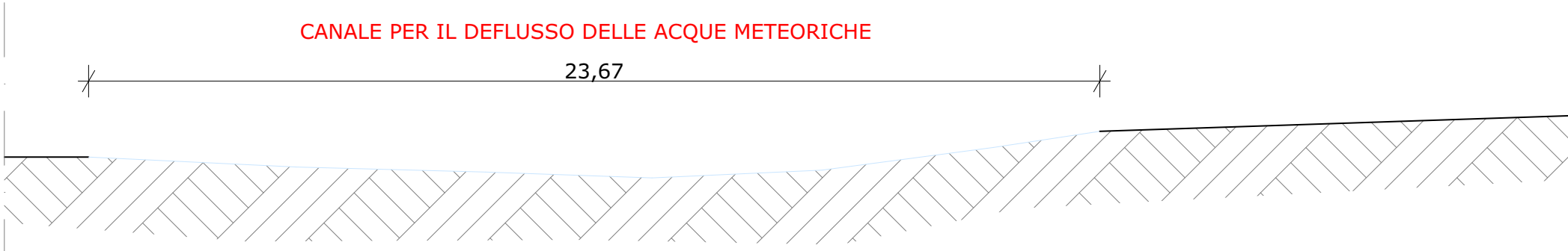
CANALE PER IL DEFLUSSO DELLE ACQUE METEORICHE
23,67

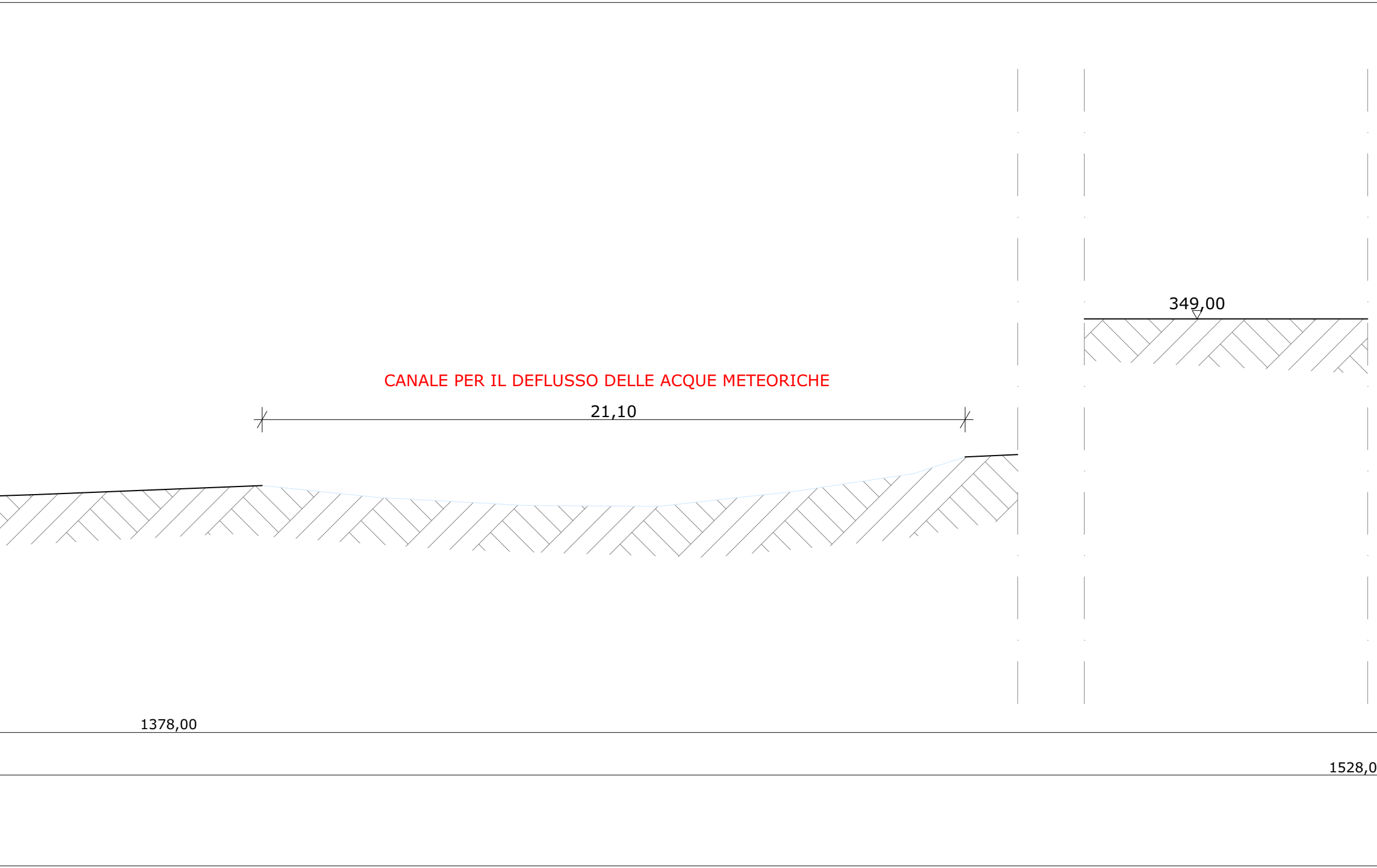
349,00
CANALE PER IL DEFLUSSO DELLE ACQUE METEORICHE
21,10
1378,00
1528,0

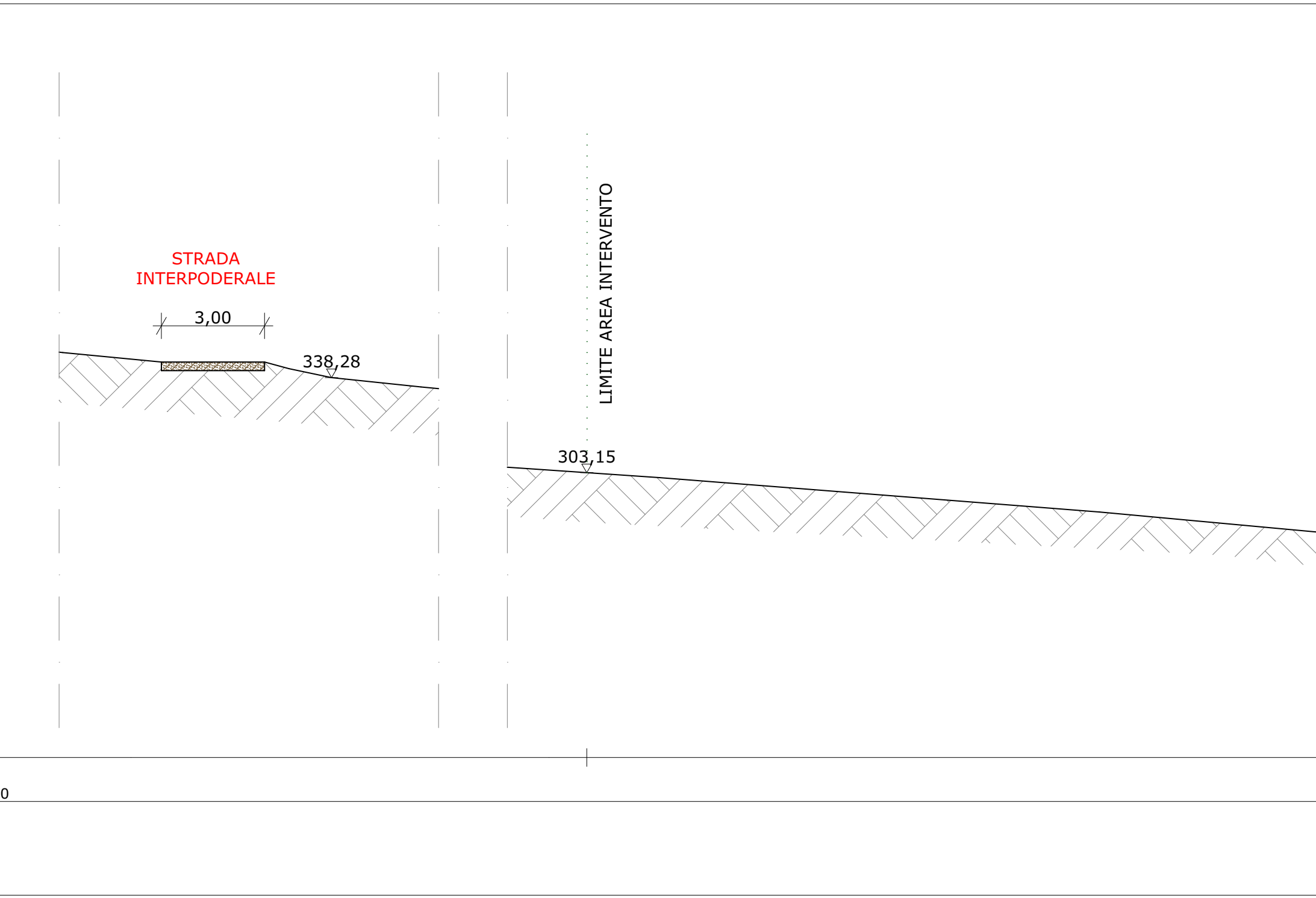
STRADA
INTERPODERALE
3,00
338,28
LIMITE AREA INTERVENTO
303,15
0

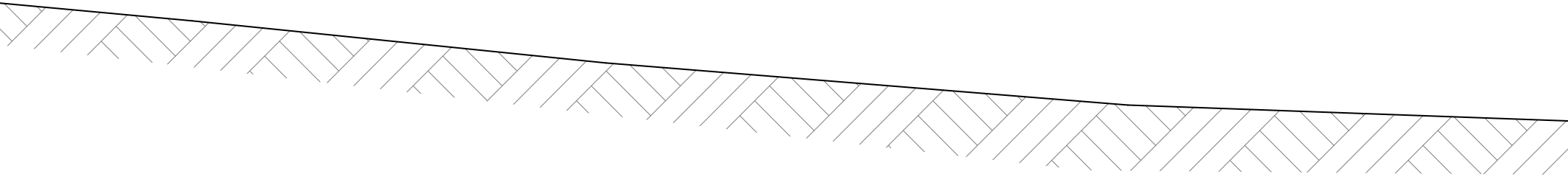

150,00 (FASCIA DI RISPETTO > 150 mt DA ARGINE IN DESTRA IDRAULICA DEL T. RUVINIERO)


REGIONE BASILICATA
TORRENTE RUVINIERO
(CONFINE NATURALE
PUGLIA/BASILICATA)
REGIONE PUGLIA
6,74

PLANIMETRIA AREA INTERVENTO

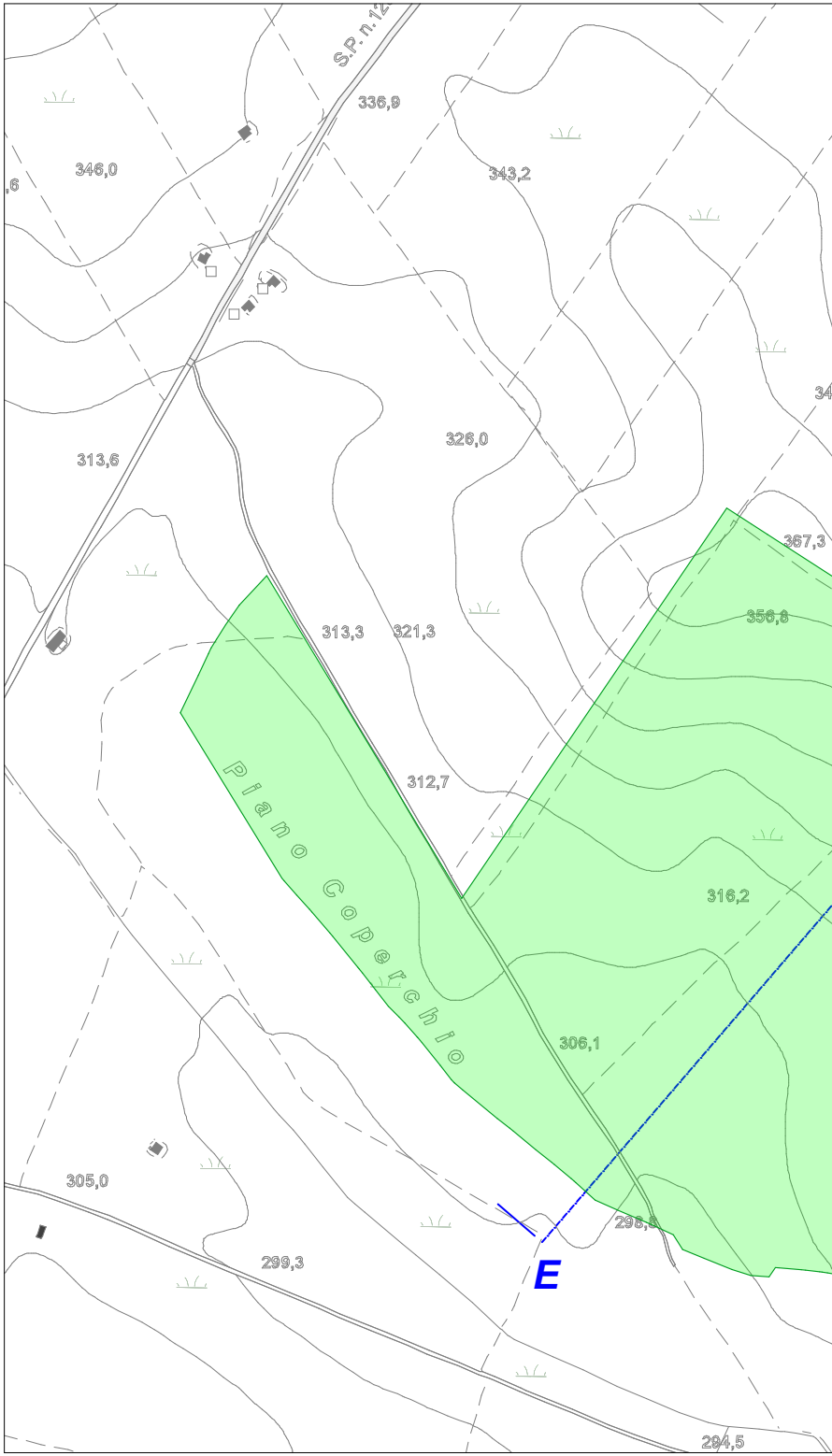
S.P. n.12
336,9
346,0
343,2
326,0
313,6
313,3
321,3
312,7
367,3
356,8
316,2
306,1
305,0
299,3
298,8
294,5
Piano Coperchio
E

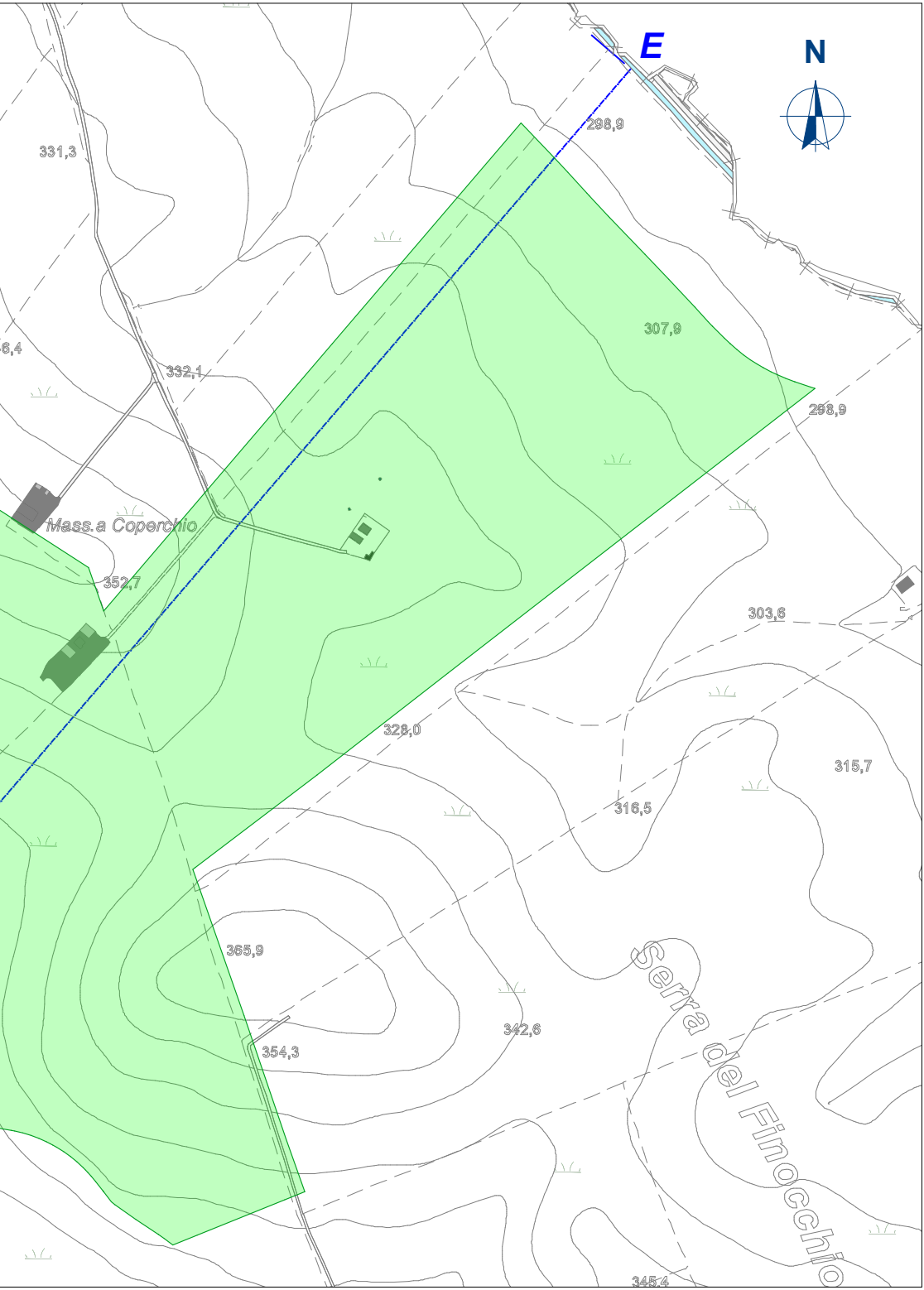
E
N
331,3
298,9
307,9
6,4
332,1
298,9
Mass.a Coperchio
352,7
303,6
328,0
315,7
316,5
365,9
342,6
354,3
Serra del Finocchio
345,4