RIFERIMENTO ALLEGATO A LEGGE REGIONALE 30 DICEMBRE 2015, N. 54.

RECEPIMENTO DEI CRITERI PER IL CORRETTO INSERIMENTO NEL PAESAGGIO E SUL TERRITORIO DEGLI IMPIANTI DA FONTI DI ENERGIA RINNOVABILI AI SENSI DEL D.M. 10.9.2010

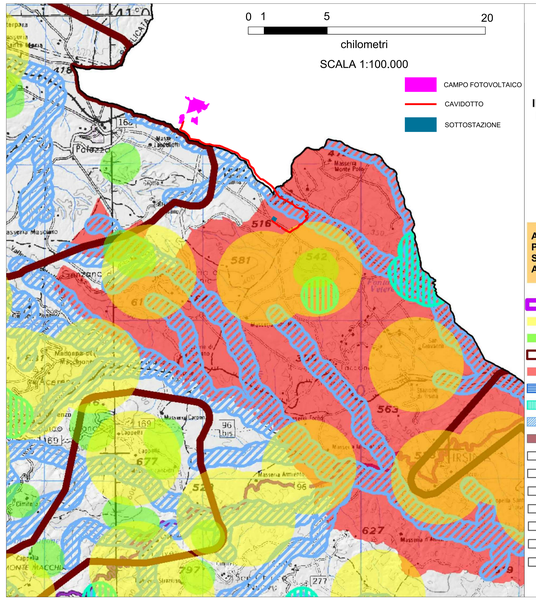

REGIONE BASILICATA

INDIVIDUAZIONE DELLE AREE E DEI SITI NON IDONEI ALLA ISTALLAZIONE DI IMPIANTI ALIMENTATI DA FONTI RINNOVABILI ai sensi del D.M. 10.09.2010

1

AREE SOTTOPOSTE A TUTELA DEL PAESAGGIO, DEL PASTRIMONIO STORICO, ARTISTICO ED ARCHEOLOGICO

- 1.1 Siti inseriti nel patrimonio mondiale dell'UNESCO
- 1.2 Beni monumentali
- 1.3 Beni archeologici tutelati ope legis*
- 1.3 Aree di interesse archeologico-comparti
- 1.4 Aree già vincolate o in iter di istituzione-ex L. 1497/39
- 1.4 Territori costieri-buffer 5.000 m
- 1.4 Laghi, invasi artificiali-buffer 1.000 m
- 1.4 Fiumi, torrenti, corsi d'acqua-buffer 500 m
- 1.4 Montagne oltre i 1.200 m
- 1.4 Aree assegnate ad università agrarie e usi civico*
- 1.4 Percorsi tratturali*
- 1.4 Aree A1 ed A2 dei PPTAV *
- 1.4 Aree di crinale individuati nei PPTAV *
- 1.4 Aree PPTAV soggette a verifica di ammissibilita' *
- 1.4 Centri urbani-buffer 3.000 m *
- 1.4 Centri storici-buffer 5.000 m *

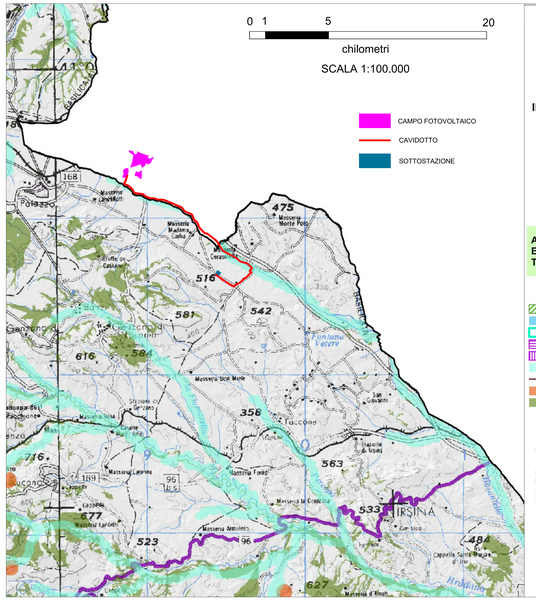

REGIONE BASILICATA

INDIVIDUAZIONE DELLE AREE E DEI SITI NON IDONEI ALLA ISTALLAZIONE DI IMPIANTI ALIMENTATI DA FONTI RINNOVABILI ai sensi del D.M. 10.09.2010

2

AREE COMPRESE NEL SISTEMA ECOLOGICO FUNZIONALE TERRITORIALE

- 2.1 Area protette-buffer 1.000 m
- 2.2 Zone umide-buffer 1.000 m
- 2.3 Oasi WWF
- 2.4 Rete Natura 2000-buffer 1.000 m
- 2.5 IBA
- 2.6 Rete ecologica-corridoi fluviali
- 2.6 Rete ecologica-corridoi montani e collinari
- 2.7 Alberi monumentali-buffer 500 m
- 2.8 Boschi

RIFERIMENTO ALLEGATO "A" LEGGE REGIONALE 30 DICEMBRE 2015, N. 54.

RECEPIMENTO DEI CRITERI PER IL CORRETTO INSERIMENTO NEL PAESAGGIO E SUL TERRITORIO DEGLI IMPIANTI DA FONTI DI ENERGIA RINNOVABILI AI SENSI DEL D.M. 10.9.2010

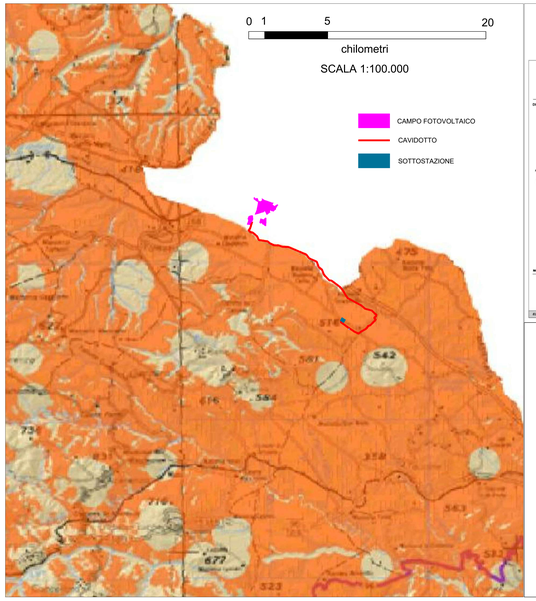

Aree da sottoporre ad eventuali prescrizioni per un corretto inserimento nel territorio degli impianti

REGIONE BASILICATA

DIPARTIMENTO AMBIENTE E TERRITORIO, INFRASTRUTTURE, OPERE PUBBLICHE E TRASPORTI

ALLEGATO B

" LINEE GUIDA PER L'AUTORIZZAZIONE DEGLI IMPIANTI ALIMENTATI DA FONTI RINNOVABILI"

D.M. 10.09.2010

NOVEMBRE 2010 SCALA 1:200.000

ELABORAZIONE A CURA DEL CENTRO CARTOGRAFICO DIPARTIMENTALE

RIFERIMENTO ALLEGATO "B" LEGGE REGIONALE 30 DICEMBRE 2015, N. 54.

RECEPIMENTO DEI CRITERI PER IL CORRETTO INSERIMENTO NEL PAESAGGIO E SUL TERRITORIO DEGLI IMPIANTI DA FONTI DI ENERGIA RINNOVABILI AI SENSI DEL D.M. 10.9.2010

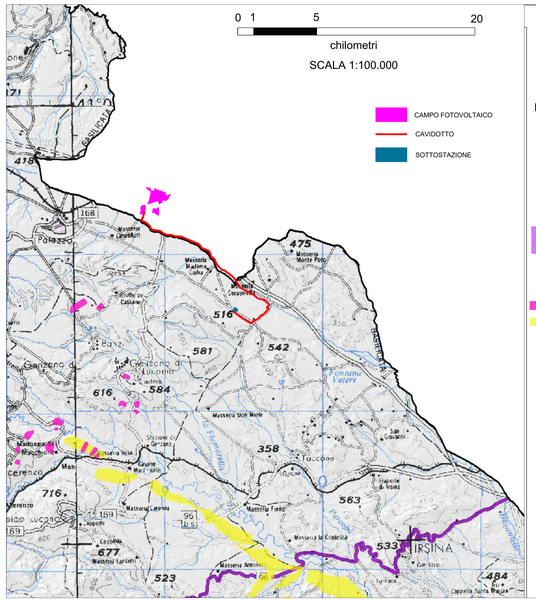

REGIONE BASILICATA

INDIVIDUAZIONE DELLE AREE E DEI SITI NON IDONEI ALLA ISTALLAZIONE DI IMPIANTI ALIMENTATI DA FONTI RINNOVABILI ai sensi del D.M. 10.09.2010

3

AREE AGRICOLE

- 3.1 Vigneti DOC*
- 3.2 Territori caratterizzati da elevata capacità d'uso del suolo

RIFERIMENTO ALLEGATO "A" LEGGE REGIONALE 30 DICEMBRE 2015, N. 54.

RECEPIMENTO DEI CRITERI PER IL CORRETTO INSERIMENTO NEL PAESAGGIO E SUL TERRITORIO DEGLI IMPIANTI DA FONTI DI ENERGIA RINNOVABILI AI SENSI DEL D.M. 10.9.2010

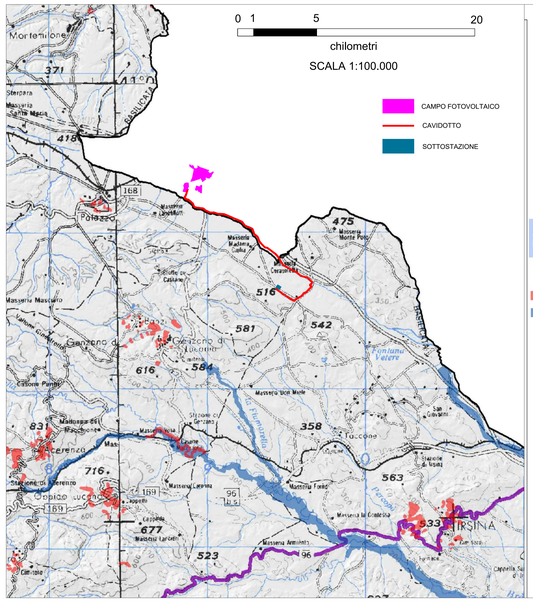

REGIONE BASILICATA

INDIVIDUAZIONE DELLE AREE E DEI SITI NON IDONEI ALLA ISTALLAZIONE DI IMPIANTI ALIMENTATI DA FONTI RINNOVABILI ai sensi del D.M. 10.09.2010

4

AREE IN DISSESTO IDRAULICO ED IDROGEOLOGICO

- 4.1 Aree a rischio idrogeologico medio-alto
- 4.1 Aree soggette a rischio idraulico

RIFERIMENTO ALLEGATO "A" LEGGE REGIONALE 30 DICEMBRE 2015, N. 54.

RECEPIMENTO DEI CRITERI PER IL CORRETTO INSERIMENTO NEL PAESAGGIO E SUL TERRITORIO DEGLI IMPIANTI DA FONTI DI ENERGIA RINNOVABILI AI SENSI DEL D.M. 10.9.2010

AREE E SITI NON IDONEI - D.M. 10.09.2010 (aree da sottoporre ad eventuali prescrizioni per un corretto inserimento nel territorio degli impianti)

AREE SOTTOPOSTE A TUTELA DEL PAESAGGIO, DEL PATRIMONIO STORICO, ARTISTICO E ARCHEOLOGICO — ALLEGATO C

TIPOLOGIA DI IMPIANTO	BENI CULTURALI: Siti patrimonio UNESCO	BENI CULTURALI: Beni monumentali	BENI CULTURALI: Beni Archeologici Ope Legis	BENI CULTURALI: Comparti	BENI PAESAGGISTICI: Aree vincolate Ope Legis	BENI PAESAGGISTICI: Tratturi costieri	BENI PAESAGGISTICI: Laghi ed invasi artificiali	BENI PAESAGGISTICI: Fiumi, torrenti e corsi d'acqua	BENI PAESAGGISTICI: Rilievi oltre i 1200m s.l.m.	BENI PAESAGGISTICI: Usi civici	BENI PAESAGGISTICI: Tratturi	BENI PAESAGGISTICI: Centri Urbani	BENI PAESAGGISTICI: Centri Storici
SOLARE FOTOVOLTAICO A TERRA	*1F 670/ "I Sassi ed il parco delle chiese rupestri di Matera" - buffer 8000 m*	*- Beni monumentali esterni al perimetro dei centri urbani - buffer 500-1000 m (10.000 m per i beni posti in alura)*	*- Beni per i quali è in corso il procedimento di dichiarazione di interesse culturale (art. 14 e 46 D.Lgs. 42/2004) - buffer 500 m - Tratturi vincolati ai sensi del D.M. 22 dicembre 1983 - AREA CATASTALE - Zone di interesse archeologico (art. 142, lett. m del D.Lgs. 42/2004)*	*1.1. Aggr Tramutola 2.8 territorio di Marsicovetere 3.8 territorio di Tito 4.8 Potenza 5.8 territorio di Anzi 6.8 territorio di Irsina 7.8 Matera 8.1 Aggr Grumentino 9.1a chiesa metapontina interna 10.8 territorio di Metaponto 11.1 area enarita 12.1.a chiesa di Pulicoro 13.1 alto Lagonegrese 14.8 Basso Lagonegrese 15 Maratea 16 Cersosimo*	*- Beni aree art. 136,157 D.Lgs. 42/2004 - zone interessate dai vincoli in itinere*	*- Beni art.142 c.1, lett.a D.Lgs. 42/2004 - buffer 1001-5000 m*	*- Beni art.142 c.1, lett.b D.Lgs. 42/2004 - buffer 151-1000 m*	*- Beni art.142 c.1, lett.c D.Lgs. 42/2004 - buffer 151-500 m*	*- Beni art.142 c.1, lett.d D.Lgs. 42/2004 - buffer 1,3miln geodetici (corrispondenza metrica dei c.d. rilievi) di 1,200 m*	*- Beni art.142 c.1, lett.h D.Lgs. 42/2004*	*- Beni art.142 c.1, lett. m D.Lgs. 42/2004 - buffer 200 m dal limite esterno dell'area di sedime storica*	*- Perimetro di dir.B1 - perimetro esterno PRG/PdF - buffer 3000 m*	*- Zone A ai sensi del D.M. 1444/1968 - buffer 5000 m*
SOLARE FOTOVOLTAICO A TERRA	*1F 670/ "I Sassi ed il parco delle chiese rupestri di Matera" - buffer 8000 m*	*- Beni monumentali esterni al perimetro dei centri urbani - buffer 500-1000 m*	*- Beni per i quali è in corso il procedimento di dichiarazione di interesse culturale (art. 14 e 46 D.Lgs. 42/2004) - buffer 500 m - Tratturi vincolati ai sensi del D.M. 22 dicembre 1983 - AREA CATASTALE - Zone di interesse archeologico (art. 142, lett. m del D.Lgs. 42/2004)*	*1.1. Aggr Tramutola 2.8 territorio di Marsicovetere 3.8 territorio di Tito 4.8 Potenza 5.8 territorio di Anzi 6.8 territorio di Irsina 7.8 Matera 8.1 Aggr Grumentino 9.1a chiesa metapontina interna 10.8 territorio di Metaponto 11.1 area enarita 12.1.a chiesa di Pulicoro 13.1 alto Lagonegrese 14.8 Basso Lagonegrese 15 Maratea 16 Cersosimo*	*- Beni aree art. 136,157 D.Lgs. 42/2004 - zone interessate dai vincoli in itinere*	*- Beni art.142 c.1, lett.a D.Lgs. 42/2004 - buffer 1001-5000 m*	*- Beni art.142 c.1, lett.b D.Lgs. 42/2004 - buffer 151-1000 m*	*- Beni art.142 c.1, lett.c D.Lgs. 42/2004 - buffer 151-500 m*		*- Beni art.142 c.1, lett.h D.Lgs. 42/2004*	*- Beni art.142 c.1, lett. m D.Lgs. 42/2004 - buffer 200 m dal limite esterno dell'area di sedime storica*	*- Perimetro di dir.B1 - perimetro esterno PRG/PdF - buffer 3000 m*	*- Zone A ai sensi del D.M. 1444/1968 - buffer 5000 m*
SOLARE TERMODINAMICO	*1F 670/ "I Sassi ed il parco delle chiese rupestri di Matera" - buffer 8000 m*	*- Beni monumentali esterni al perimetro dei centri urbani - buffer 500-1000 m*	*- Beni per i quali è in corso il procedimento di dichiarazione di interesse culturale (art. 14 e 46 D.Lgs. 42/2004) - buffer 500 m - Tratturi vincolati ai sensi del D.M. 22 dicembre 1983 - AREA CATASTALE - Zone di interesse archeologico (art. 142, lett. m del D.Lgs. 42/2004)*	*1.1. Aggr Tramutola 2.8 territorio di Marsicovetere 3.8 territorio di Tito 4.8 Potenza 5.8 territorio di Anzi 6.8 territorio di Irsina 7.8 Matera 8.1 Aggr Grumentino 9.1a chiesa metapontina interna 10.8 territorio di Metaponto 11.1 area enarita 12.1.a chiesa di Pulicoro 13.1 alto Lagonegrese 14.8 Basso Lagonegrese 15 Maratea 16 Cersosimo*	*- Beni aree art. 136,157 D.Lgs. 42/2004 - zone interessate dai vincoli in itinere*	*- Beni art.142 c.1, lett.a D.Lgs. 42/2004 - buffer 1001-5000 m*	*- Beni art.142 c.1, lett.b D.Lgs. 42/2004 - buffer 151-1000 m*	*- Beni art.142 c.1, lett.c D.Lgs. 42/2004 - buffer 151-500 m*		*- Beni art.142 c.1, lett.h D.Lgs. 42/2004*	*- Beni art.142 c.1, lett. m D.Lgs. 42/2004 - buffer 200 m dal limite esterno dell'area di sedime storica*	*- Perimetro di dir.B1 - perimetro esterno PRG/PdF - buffer 3000 m*	*- Zone A ai sensi del D.M. 1444/1968 - buffer 5000 m*

RIFERIMENTO ALLEGATO "C" LEGGE REGIONALE 30 DICEMBRE 2015, N. 54.

RECEPIMENTO DEI CRITERI PER IL CORRETTO INSERIMENTO NEL PAESAGGIO E SUL TERRITORIO DEGLI IMPIANTI DA FONTI DI ENERGIA RINNOVABILI AI SENSI DEL D.M. 10.9.2010

Le opere di connessione dell'impianto fotovoltaico in argomento non interessano le aree non idonee situate in siti in cui insistono i beni culturali e paasggistici di cui all'egato "C"

AREE E SITI NON IDONEI - D.M. 10.09.2010 (aree da sottoporre ad eventuali prescrizioni per un corretto inserimento nel territorio degli impianti)

AREE SOTTOPOSTE A TUTELA DEL PAESAGGIO, DEL PATRIMONIO STORICO, ARTISTICO E ARCHEOLOGICO — ALLEGATO C

TIPOLOGIA DI IMPIANTO	BENI CULTURALI: Siti patrimonio UNESCO	BENI CULTURALI: Beni monumentali	BENI CULTURALI: Beni Archeologici Ope Legis	BENI CULTURALI: Comparti	BENI PAESAGGISTICI: Aree vincolate Ope Legis	BENI PAESAGGISTICI: Tratturi costieri	BENI PAESAGGISTICI: Laghi ed invasi artificiali	BENI PAESAGGISTICI: Fiumi, torrenti e corsi d'acqua	BENI PAESAGGISTICI: Rilievi oltre i 1200m s.l.m.	BENI PAESAGGISTICI: Usi civici	BENI PAESAGGISTICI: Tratturi	BENI PAESAGGISTICI: Centri Urbani	BENI PAESAGGISTICI: Centri Storici
SOLARE FOTOVOLTAICO A TERRA	*1F 670/ "I Sassi ed il parco delle chiese rupestri di Matera" - buffer 8000 m*	*- Beni monumentali esterni al perimetro dei centri urbani - buffer 500-1000 m*	*- Beni per i quali è in corso il procedimento di dichiarazione di interesse culturale (art. 14 e 46 D.Lgs. 42/2004) - buffer 500 m - Tratturi vincolati ai sensi del D.M. 22 dicembre 1983 - AREA CATASTALE - Zone di interesse archeologico (art. 142, lett. m del D.Lgs. 42/2004)*	*1.1. Aggr Tramutola 2.8 territorio di Marsicovetere 3.8 territorio di Tito 4.8 Potenza 5.8 territorio di Anzi 6.8 territorio di Irsina 7.8 Matera 8.1 Aggr Grumentino 9.1a chiesa metapontina interna 10.8 territorio di Metaponto 11.1 area enarita 12.1.a chiesa di Pulicoro 13.1 alto Lagonegrese 14.8 Basso Lagonegrese 15 Maratea 16 Cersosimo*	*- Beni aree art. 136,157 D.Lgs. 42/2004 - zone interessate dai vincoli in itinere*	*- Beni art.142 c.1, lett.a D.Lgs. 42/2004 - buffer 1001-5000 m*	*- Beni art.142 c.1, lett.b D.Lgs. 42/2004 - buffer 151-1000 m*	*- Beni art.142 c.1, lett.c D.Lgs. 42/2004 - buffer 151-500 m*	*- Beni art.142 c.1, lett.d D.Lgs. 42/2004 - buffer 1,3miln geodetici (corrispondenza metrica dei c.d. rilievi) di 1,200 m*	*- Beni art.142 c.1, lett.h D.Lgs. 42/2004*	*- Beni art.142 c.1, lett. m D.Lgs. 42/2004 - buffer 200 m dal limite esterno dell'area di sedime storica*	*- Perimetro di dir.B1 - perimetro esterno PRG/PdF - buffer 3000 m*	*- Zone A ai sensi del D.M. 1444/1968 - buffer 5000 m*
SOLARE TERMODINAMICO	*1F 670/ "I Sassi ed il parco delle chiese rupestri di Matera" - buffer 8000 m*	*- Beni monumentali esterni al perimetro dei centri urbani - buffer 500-1000 m*	*- Beni per i quali è in corso il procedimento di dichiarazione di interesse culturale (art. 14 e 46 D.Lgs. 42/2004) - buffer 500 m - Tratturi vincolati ai sensi del D.M. 22 dicembre 1983 - AREA CATASTALE - Zone di interesse archeologico (art. 142, lett. m del D.Lgs. 42/2004)*	*1.1. Aggr Tramutola 2.8 territorio di Marsicovetere 3.8 territorio di Tito 4.8 Potenza 5.8 territorio di Anzi 6.8 territorio di Irsina 7.8 Matera 8.1 Aggr Grumentino 9.1a chiesa metapontina interna 10.8 territorio di Metaponto 11.1 area enarita 12.1.a chiesa di Pulicoro 13.1 alto Lagonegrese 14.8 Basso Lagonegrese 15 Maratea 16 Cersosimo*	*- Beni aree art. 136,157 D.Lgs. 42/2004 - zone interessate dai vincoli in itinere*	*- Beni art.142 c.1, lett.a D.Lgs. 42/2004 - buffer 1001-5000 m*	*- Beni art.142 c.1, lett.b D.Lgs. 42/2004 - buffer 151-1000 m*	*- Beni art.142 c.1, lett.c D.Lgs. 42/2004 - buffer 151-500 m*		*- Beni art.142 c.1, lett.h D.Lgs. 42/2004*	*- Beni art.142 c.1, lett. m D.Lgs. 42/2004 - buffer 200 m dal limite esterno dell'area di sedime storica*	*- Perimetro di dir.B1 - perimetro esterno PRG/PdF - buffer 3000 m*	*- Zone A ai sensi del D.M. 1444/1968 - buffer 5000 m*

Le opere di connessione dell'impianto fotovoltaico in argomento non interessano le Aree Comprese nel Sistema Ecologico Territorile di cui all'egato "C"

MINISTERO DELLA TRANSIZIONE ECOLOGICA
Direzione Generale per la Crescita Sostenibile e la qualità dello Sviluppo
Divisione V - Sistemi di Valutazione Ambientale

REGIONE PUGLIA — **PROVINCIA di B.A.T.**

SPINAZZOLA
56.307 kWp

MY SOLAR — METKA EGN

Progettazione e coordinamento	dott. ing. Roberto Earl Pinto via Nino Bixio n° 27/C 70023 Gioia del Colle (BA) - Italy	UBEP via Napoli n° 363/I 70132 Bari - Italy
Indagini Geologiche	dott. geol. Luciana SERRAVALLE via Puglie n° 1 72027 S. Pietro Vernotico (BR) - Italy	3E Ingegneria srl via G. Volpe n° 92 56121 Pisa - Italy
Studio Agronomico	dott. Alessandro COLUCCI via Monte Sarago n° 3 72017 Ostuni (BR) - Italy	RUWA srl acqua territorio energia via C. Pisacane n° 25F 88100 Catanzaro - Italy

Progetto di un impianto fotovoltaico di 56.307 kWp nel comune di SPINAZZOLA

Titolo	A - Progetto Definitivo			
Progetto	Spinazzola_Tavola_B03			Scala
	Vincoli ambientali - aree non idonee - BASILICATA			
Aggiornamento	00/00/2021 — Oggetto revisione		Elaborazione	Verifica
	00/00/2021 — Oggetto revisione			
	00/00/2021 — Oggetto revisione			

Codice Pratica
"Spinazzola"