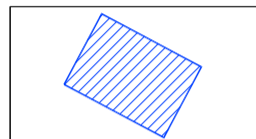



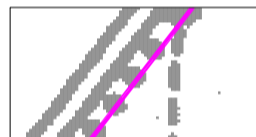


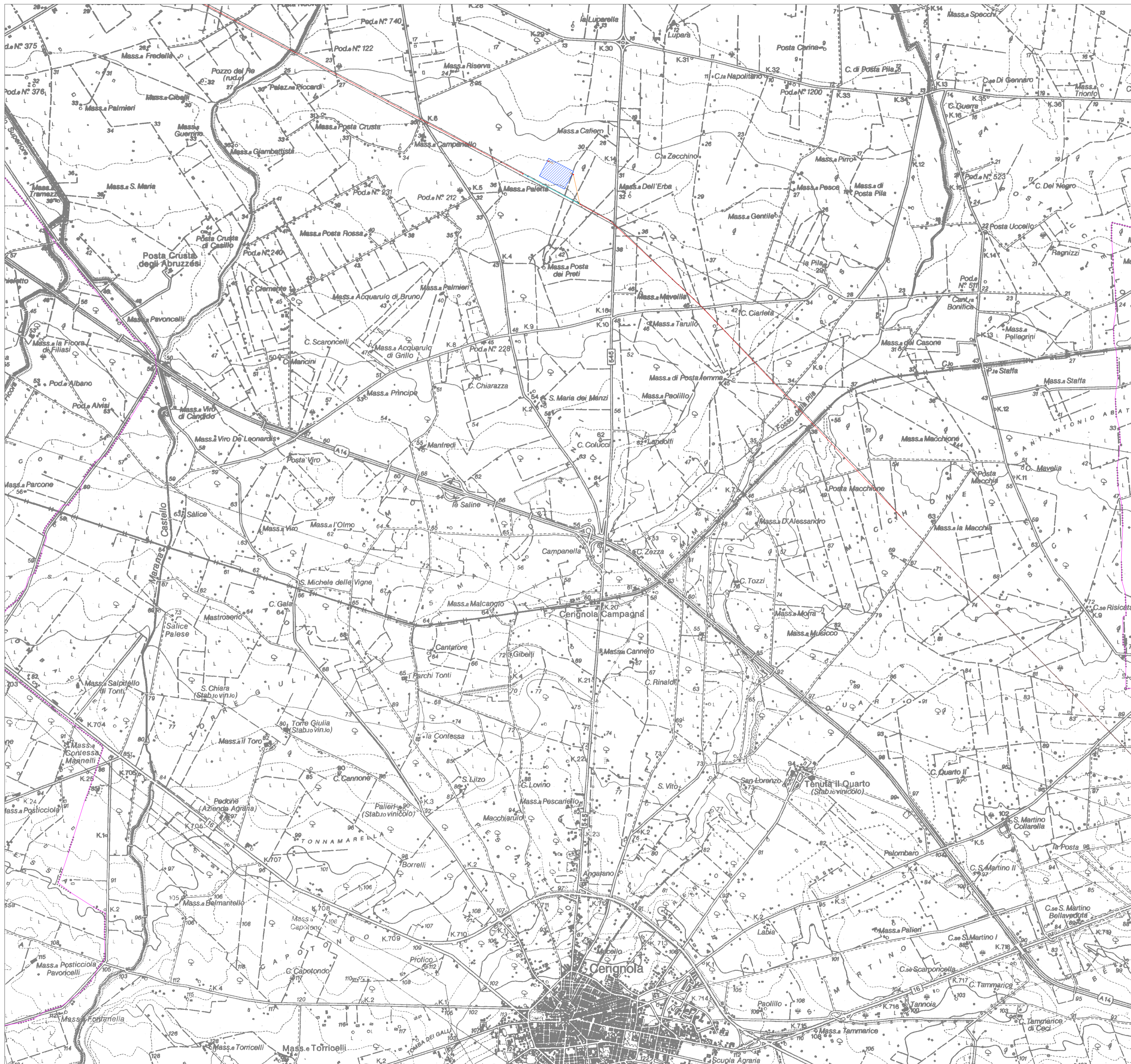
Tavole IGM 1:50000 n. 422
Denominazione quadrato di 100 km: YE (aerogeneratori)

Rappresentazione conforme di Gauss - Boaga
 (Ellissoide Internazionale orientato a Roma Monte Mario)

Altimetria riferita al livello medio del mare
 (Marografo di Genova)

L'equidistanza tra le curve di livello: 25 m
 (per le curve a tratti: metri 5)

-  NUOVA STAZIONE ELETTRICA 380/150 KV CERIGNOLA
-  ASSE ELETTRODOTTO A 380 KV ESISTENTE "FOGGIA - BARI OVEST"
-  ASSE DEI RACCORDI A 380 KV IN AUTORIZZAZIONE PER IL COLLEGAMENTO DELLA S.E. 380/150 KV DI CERIGNOLA
-  ASSE ELETTRODOTTO DA SMANTELLARE
-  CONFINI COMUNALI



Inquadramento su IGM - Scala 1:25000

PROGETTO: REALIZZAZIONE DI STAZIONE ELETTRICA 380/150 KV E RACCORDI ALL'ELETTRODOTTO A 380 KV "FOGGIA - BARI OVEST" NEL TERRITORIO DEL COMUNE DI CERIGNOLA NECESSARI PER IL COLLEGAMENTO ALLA RTN DI CENTRALI ELETTRICHE A FONTO RINNOVABILI									
COMMITTENTE:									
MODIFICA	MOD. N°	00	01	02	03	04	SOSTITUISCE		
	DATA						SOSTITUITO DA		
	FIRMA						PROGETTISTA		
DATA	ESEGUITO			VERIFICATO			PROGETTISTA		
NOME							CARTA A1		
TITOLO: INQUADRAMENTO COROGRAFICO									
NOME FILE:		N° DISEGNO		SCALA		FG.			
		DISBFP088 - 01		1:25000		01			