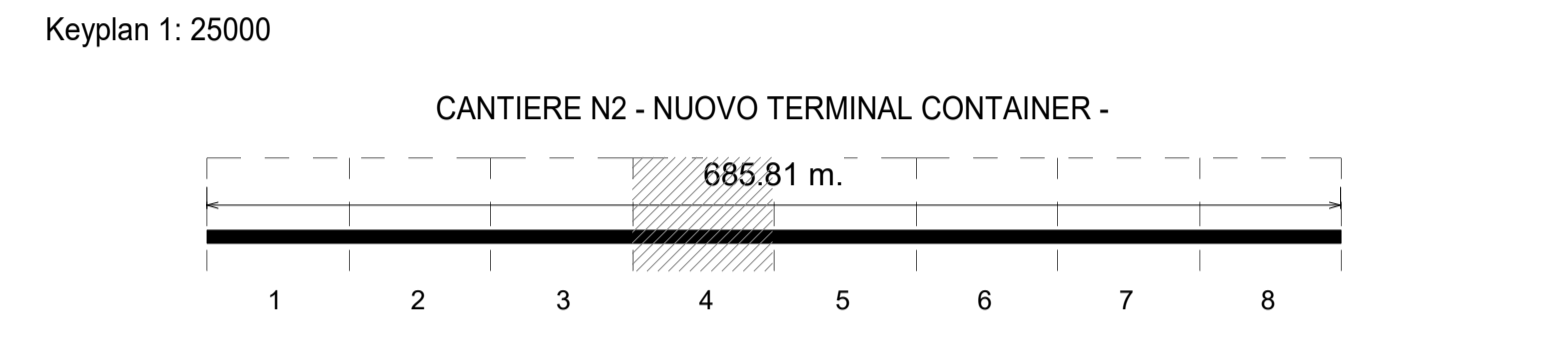
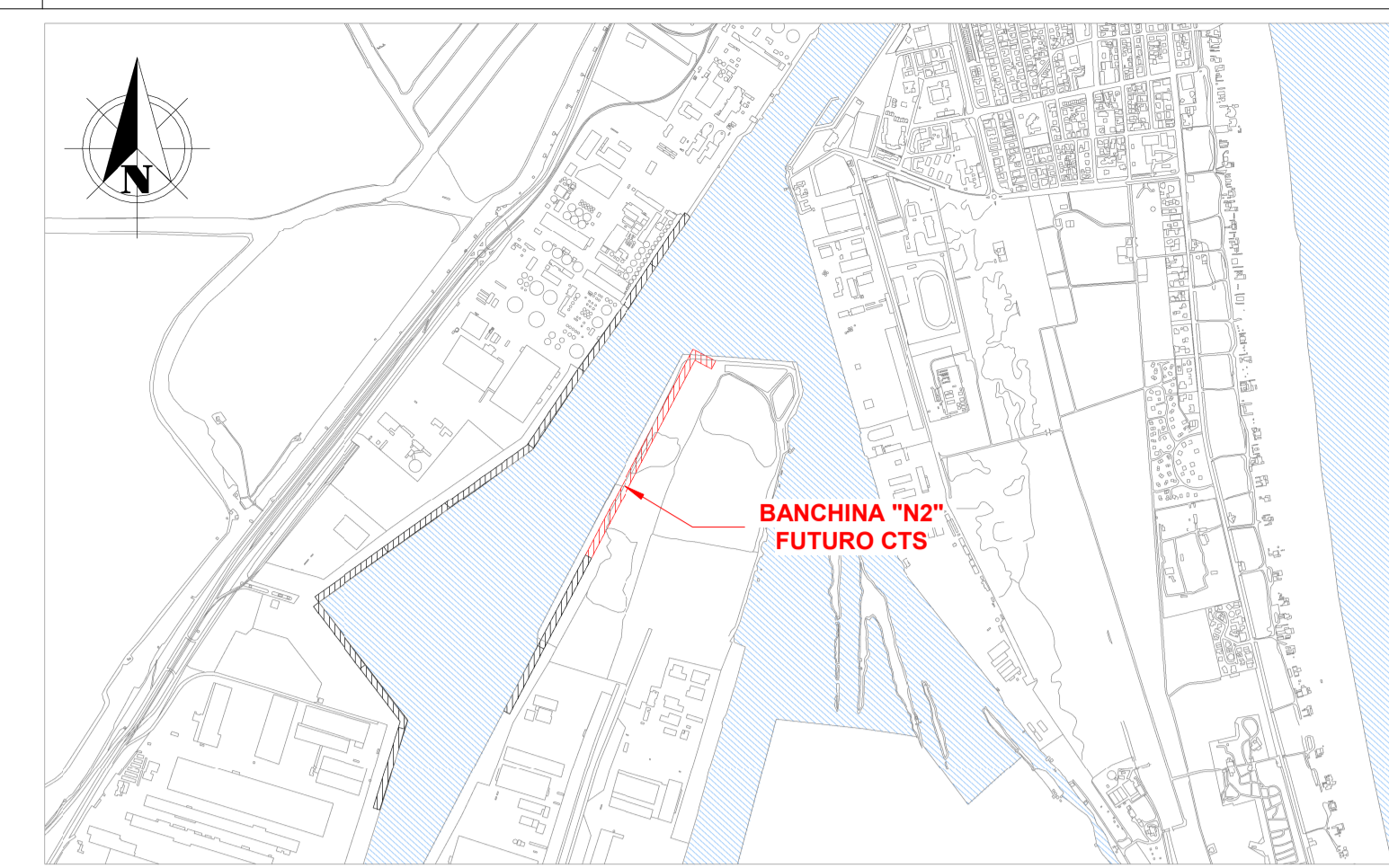



Coordinate punti topografici da rilievo	
E/O	N/S
P16 759277.2128	4929521.7637
P17 759695.2983	4930129.332
P18 759661.8701	4930094.4783

Coordinate pali di fondazione - Riga 01	
E/O	N/S
A001 759280.9	4929522.553
B001 759307.996	4929513.04
C001 759307.188	4929507.006

Coordinate pali di fondazione - Riga 84	
E/O	N/S
A084 759402.208	4929794.157
B084 759418.873	4929744.644
C084 759367.841	4929622.809



LEGENDA

	Limite area di cantiere		Nuove opere
	n° Palo di nuova realizzazione		Giunto strutturale
	n° Tirante di nuova realizzazione		Scavo
	n° Tirante esistente		Esistente

- NOTE**
- TUTTE LE COORDINATE SONO RIFERITE AL SISTEMA ETRS89 / UTM zone 32N
 - TUTTE LE QUOTE SONO ESPRESSE IN m E RIFERITE AL CAPOALSDO IGM* (RMN2)
 - TUTTE LE DIMENSIONI SONO ESPRESSE IN m SALVO OVE DIVERSAMENTE SPECIFICATO
 - 1.m.m. = + 0.06 RISPETTO AL CAPOALSDO IGM (RMN2)

HUB PORTUALE ravenna

Autorità di Sistema Portuale del Mare Adriatico centro settentrionale

APPROFONDIMENTO CANALI CANDIANO E BAIONA, ADEGUAMENTO BANCHINE OPERATIVE ESISTENTI, NUOVO TERMINAL IN PENISOLA TRATTAROLI E RIUTILIZZO MATERIALE ESTRATTO IN ATTUAZIONE AL P.R.P. VIGENTE 2007 - I FASE - PORTO DI RAVENNA

PROGETTO ESECUTIVO

oggetto: **BAN - BANCHINA "N2" - NUOVO TERMINAL CONTAINER STRUTTURE PIANTA DI TRACCIAMENTO SCAVI E DELLE NUOVE COSTRUZIONI - QUADRANTE 4**

file: 1114-E-BAN-STR-PL-19-0.pdf codice: 1114-E-BAN-STR-PL-19-0 scala: 1:100

Revisione	data	causale	redatto	verificato	approvato
0	28/07/2021	Emissione per approvazione	M.Volpe	R. Bullo	T. Tassi

responsabile delle Integrazioni Specialistiche: Ing. Lucia de Angelis

responsabile del Procedimento: Ing. Matteo Graziani

committente:

contraente generale:

progettisti: