




 REGIONE PUGLIA		 PROVINCIA di FOGGIA													
COMUNE di SAN MARCO IN LAMIS															
Proprietà Iberdrola Renovables Italia SpA <small>Piazzale dell'Industria 40, 00144 Roma (RM)</small>															
Coordinamento  LANDSCAPE ECOLOGY & URBAN PLANNING		Progettazione 													
Studio Ambientale e Paesaggistico Arch. Antonio Demajo <small>Via N. dell'Carri, 46 - 71121 Foggia (FG) Tel. 0881 756251 Fax 1784412324 E-Mail: sit.vega@gmail.com</small>		Studio Geologico-Geotecnico Dott. Geol. Domenico Masselli <small>e-mail: geologomasselli@libero.it Via Prof. Carlo Luigi Torelli n° 7 - 71011 APRICENA(FG) PEC: geologomasselli@isp.sicurezzaestate.it (+39) 347 47 07 531 - P.IVA 03246750719</small>													
Studio Dott. Forestate Luigi Lupo <small>Corso Roma, 110 - 71121 Foggia E-Mail: lugilupo@libero.it</small>		Studio Idrologico-Idraulico Studio di ingegneria Dott.ssa Ing. Antonella Laura Giordano <small>Viale degli Aviatori, 73 - 71121 Foggia (FG) Tel./Fax 0881 070126 Cell. 346.633966 E-Mail: lauragiordano@gmail.com</small>													
Studio Archeologico 		Dott. Vincenzo Fico <small>Tel. 0881 750334 E-Mail: info@archeologicasf.com</small>													
Opere Progetto per la realizzazione di un impianto per produzione di energia elettrica da fonte solare fotovoltaica denominato "San Chirico" di potenza nominale pari a 47,848 MWp nel Comune di San Marco in Lamis (FG) e delle opere connesse ed infrastrutture indispensabili alla costruzione e all'esercizio dell'impianto. Valutazione di Impatto Ambientale <small>ai sensi dell'art.23 D.Lgs.152/2006</small>															
Opere Foglio: Studio Ambientale		Sez. E													
Opere Nome Elaborato: W37D456_VIA_ElaboratoGrafico_06.pdf		Codice Elaborato: E08													
Descrizione Elaborato: Tipologia e limitazioni di uso del suolo															
<table border="1"> <tr> <td>00</td> <td>Settembre 2021</td> <td>Emissione per progetto definitivo</td> <td>Vega</td> <td>Arch. A. Demajo</td> <td>Iberdrola spa</td> </tr> <tr> <td>Rev.</td> <td>Data</td> <td>Oggetto della revisione</td> <td>Elaborazione</td> <td>Verifica</td> <td>Approvazione</td> </tr> </table>				00	Settembre 2021	Emissione per progetto definitivo	Vega	Arch. A. Demajo	Iberdrola spa	Rev.	Data	Oggetto della revisione	Elaborazione	Verifica	Approvazione
00	Settembre 2021	Emissione per progetto definitivo	Vega	Arch. A. Demajo	Iberdrola spa										
Rev.	Data	Oggetto della revisione	Elaborazione	Verifica	Approvazione										
Scala: 1:20 000		Formato: Prot. interno W37D456													

Legenda

OPERE IMPIANTO FOTOVOLTAICO

-  Recinzione
-  Stringhe FTV
-  Cavidotto MT interno
-  Cavidotto MT esterno
-  Cavidotto AT esterno
-  Stazione utente
-  Altre stazioni utente
-  Stazione Utente condivisa
-  SSE Terna

Altre Informazioni



CARTA DI USO DEL SUOLO

- | | |
|---------------------------------------------------------------------------------------------------------------------------------------------------------------------------|--------------------------------------------------------------------------------------------------------------------------------------------------------------------------|
|  1111, tessuto residenziale continuo antico e denso |  2121, seminativi semplici in aree irrigue |
|  1112, tessuto residenziale continuo, denso più recente e basso |  2123, colture orticole in pieno campo in serra e sotto plastica in aree irrigue |
|  1113, tessuto residenziale continuo, denso recente, alto |  221, vigneti |
|  1121, tessuto residenziale discontinuo |  222, frutteti e frutti minori |
|  1122, tessuto residenziale rado e nucleiforme |  223, uliveti |
|  1123, tessuto residenziale sparso |  224, altre colture permanenti |
|  1211, insediamento industriale o artigianale con spazi annessi |  231, superfici a copertura erbacea densa |
|  1212, insediamento commerciale |  241, colture temporanee associate a colture permanenti |
|  1213, insediamento dei grandi impianti di servizi pubblici e privati |  242, sistemi colturali e partecellari complessi |
|  1214, insediamenti ospedalieri |  243, aree prevalentemente occupate da coltura agrarie con presenza di spazi naturali |
|  1215, insediamento degli impianti tecnologici |  244, aree agroforestali |
|  1216, insediamenti produttivi agricoli |  311, boschi di latifoglie |
|  1217, insediamento in disuso |  312, boschi di conifere |
|  1221, reti stradali e spazi accessori |  313, boschi misti di conifere e latifoglie |
|  1222, reti ferroviarie comprese le superfici annesse |  314, prati alberati, pascoli alberati |
|  1223, grandi impianti di concentrazione e smistamento merci |  321, aree a pascolo naturale, praterie, incotti |
|  1224, aree per gli impianti delle telecomunicazioni |  322, cespuglieti e arbusteti |
|  1225, reti ed aree per la distribuzione, la produzione e il trasporto dell'energia |  323, aree a vegetazione sclerofilla |
|  123, aree portuali |  3241, aree a ricolonizzazione naturale |
|  124, aree aeroportuali ed eliporti |  3242, aree a ricolonizzazione artificiale (rimboschimenti nella fase di novelleto) |
|  131, aree estrattive |  331, spiagge, dune e sabbie |
|  1321, discariche e depositi di cave, miniere, industrie |  332, rocce nude, falesie e affioramenti |
|  1322, depositi di rottami a cielo aperto, cimiteri di autoveicoli |  333, aree con vegetazione rada |
|  1331, cantieri e spazi in costruzione e scavi |  334, aree interessate da incendi o altri eventi dannosi |
|  1332, suoli rimaneggiati e artefatti |  411, paludi interne |
|  141, aree verdi urbane |  421, paludi salmastre |
|  1421, campeggi, strutture turistiche ricettive e bungalows o simili |  422, saline |
|  1422, aree sportive (calcio, atletica, tennis, etc) |  5111, fiumi, torrenti e fossi |
|  1423, parchi di divertimento (acquapark, zoosafari e simili) |  5112, canali e idrovie |
|  1424, aree archeologiche |  5121, bacini senza manifeste utilizzazioni produttive |
|  143, cimiteri |  5122, bacini con prevalente utilizzazione per scopi irrigui |
|  2111, seminativi semplici in aree non irrigue |  5123, acquaculture |
|  2112, colture orticole in pieno campo in serra e sotto plastica in aree non irrigue |  521, lagune, laghi e stagni costieri |
| |  522, estuari |